

# תכנית מסי גע\מק\262

מגרש מסי 118, כרכום

תאריך: 11-12-2013

מס' תכנית: 262

תכנית מפורטת

סוג איחוד וחלוקה	סמכות ראשית	היתרים או הרשאות
ללא איחוד וחלוקה	ועדה מקומית	זכות שמכוחה ניתן להציא היתרים או הרשאות

מחזור	הצפון
מרחב תכנון מקומי	גליל עליון
רשות מקומית	מבואת חרמון
ישוב	כרכום
שטח התכנית	500 מ"ר
קנה מידה	1 : 250

גרשים וחלקות בתכנית:

גוש	סוג הגוש	חלקות בשלמותן	חלקי חלקות
13618	מוסדר	4	-



שלב: מתן חוקה מהדורה: 1 תאריך: 29/10/2013

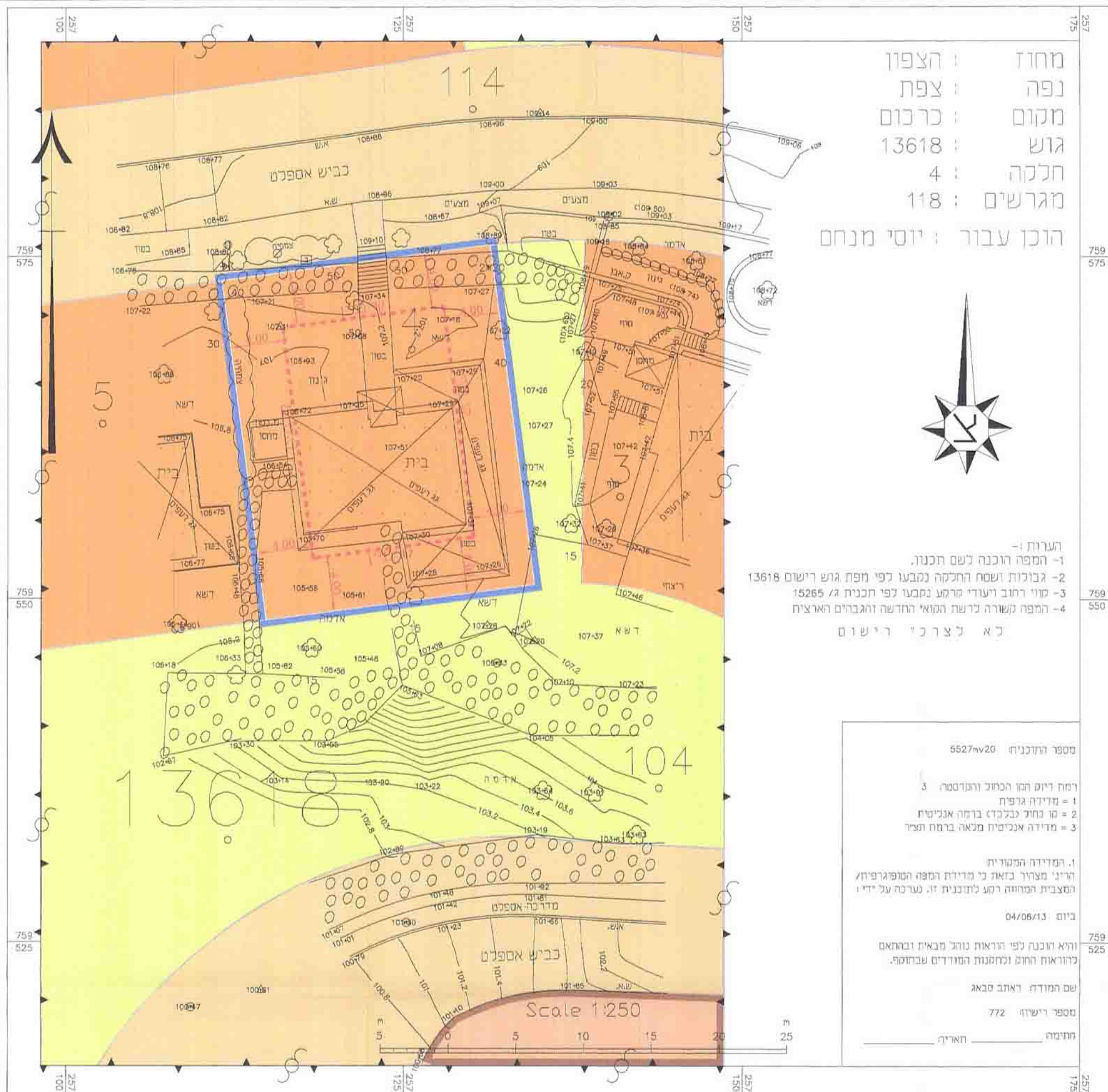
חותמות מוסד התכנון:



שמות וחתימות:

תאריך	חתימה	שם ומספר תאריך	שם רשות מקומית	שם פועל ומשפחה	שם פועל ומשפחה
		022734362 058894684	מחוז יוסי	מחוז איריס	מחוז יוסי
		022734362 058894684	מחוז יוסי	מחוז איריס	מחוז יוסי
			מ.מ.		מחשב כרכום פנימי (מחשב יוסי) ומחלקת ציוד
		80913965	מחשב יוסי	מחשב יוסי	מחשב יוסי
			מבוא חרמון	מבוא חרמון	מבוא חרמון
			מבוא חרמון	מבוא חרמון	מבוא חרמון

ר"מ פועל: בואה כי מידות הפסגה והמסגרת...  
מס' תכנית: 262  
תאריך: 6.12.13



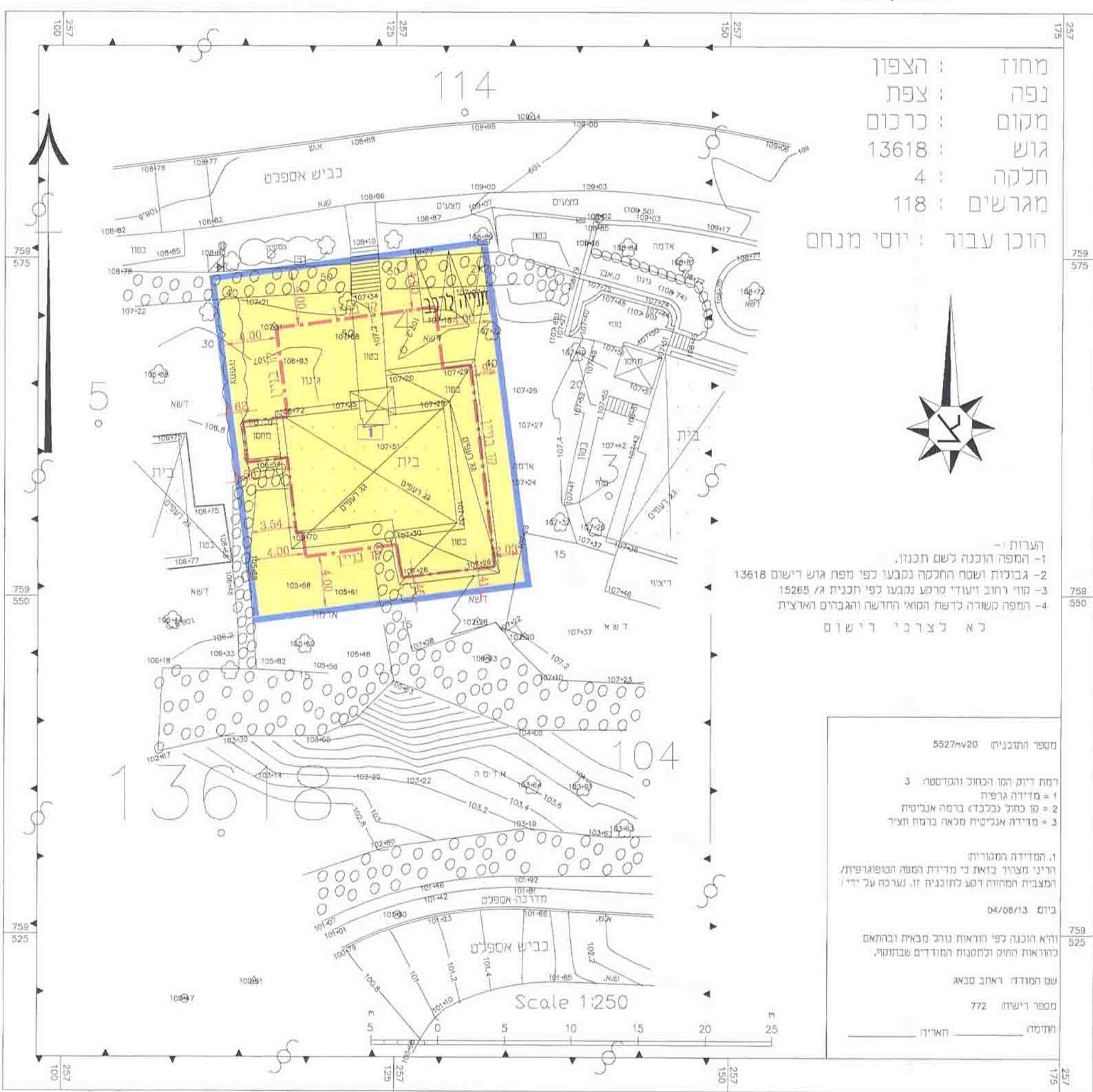
מחזור: הצפון  
נפה: צפת  
מקום: כרכום  
גוש: 13618  
חלקה: 4  
מגרשים: 118  
רוכז עבוד: יוסי מנחם

הערות:  
1- המפה והכנה לשם תכנון.  
2- לביצוע תוכנית יש להגיש בקשה לפי חוק המסגרת 13618.  
3- סיווג רחוב יחיד לרמת גוש תכנית 15265.  
4- המפה משמרת ברשת המסגרת והגדרת הארצית.  
כא צרכי רישום

מס' תכנית: 5527420  
רמת דרום וכו' המוסד והמסגרת:  
1- מידות תכנון  
2- סיווג רחוב יחיד לרמת גוש תכנית 15265  
3- מידות תכנון במסגרת תכנון  
4- מידות תכנון במסגרת תכנון  
04/06/13  
יוסי מנחם  
רמת דרום וכו' המוסד והמסגרת:  
1- מידות תכנון  
2- סיווג רחוב יחיד לרמת גוש תכנית 15265  
3- מידות תכנון במסגרת תכנון  
4- מידות תכנון במסגרת תכנון  
04/06/13  
יוסי מנחם  
רמת דרום וכו' המוסד והמסגרת:  
1- מידות תכנון  
2- סיווג רחוב יחיד לרמת גוש תכנית 15265  
3- מידות תכנון במסגרת תכנון  
4- מידות תכנון במסגרת תכנון  
04/06/13  
יוסי מנחם

## מצב מאושר קו"מ 1:250

גבול תכנית	גבול חלקה	מס' גוש	מס' חלקה	מס' הדרך	קו בניין קוסי במסגרת	רוכז הדרך במסגרת
---	---	---	---	---	---	---
---	---	---	---	---	---	---
---	---	---	---	---	---	---



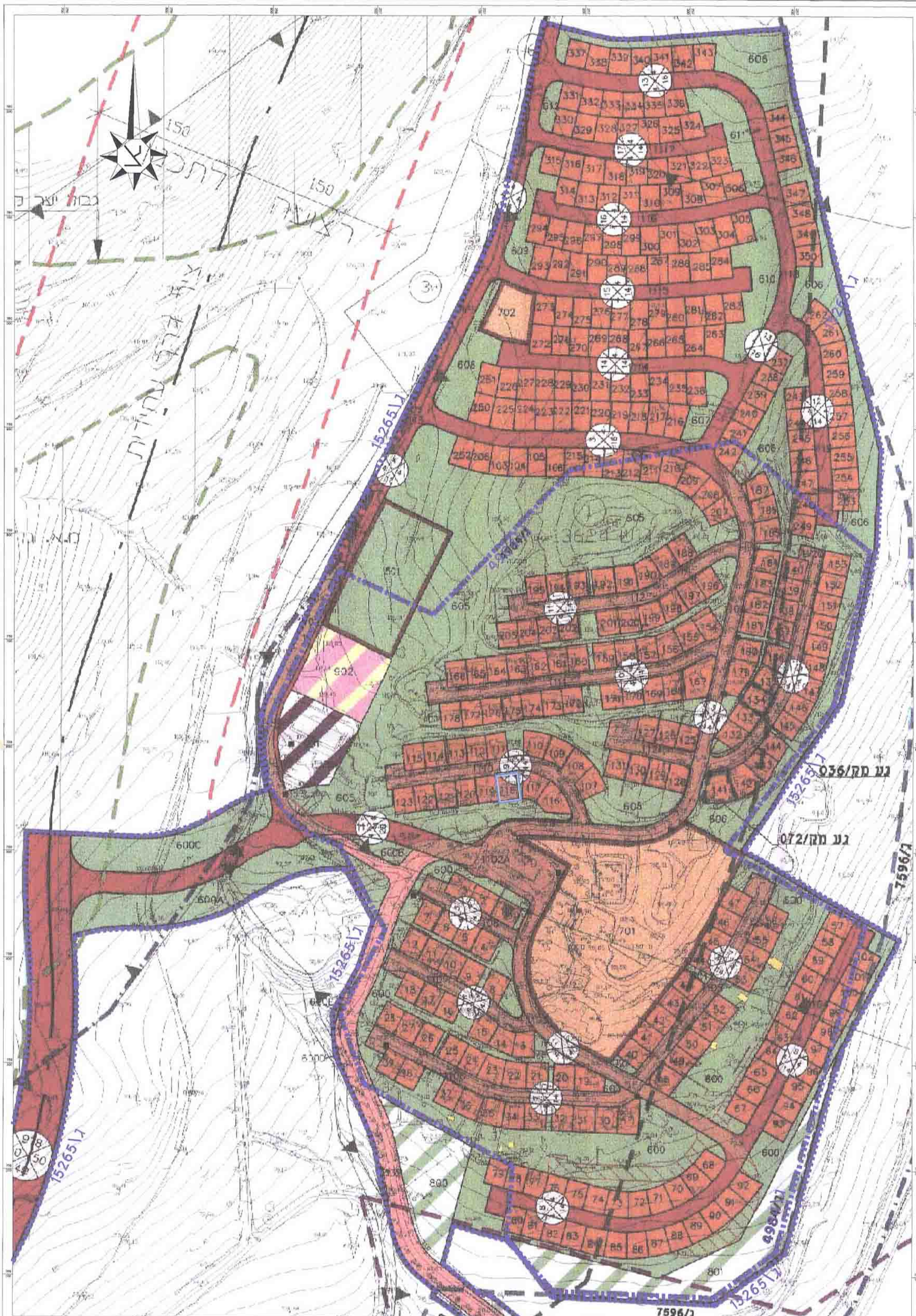
מחזור: הצפון  
נפה: צפת  
מקום: כרכום  
גוש: 13618  
חלקה: 4  
מגרשים: 118  
רוכז עבוד: יוסי מנחם

הערות:  
1- המפה והכנה לשם תכנון.  
2- לביצוע תוכנית יש להגיש בקשה לפי חוק המסגרת 13618.  
3- סיווג רחוב יחיד לרמת גוש תכנית 15265.  
4- המפה משמרת ברשת המסגרת והגדרת הארצית.  
כא צרכי רישום

מס' תכנית: 5527420  
רמת דרום וכו' המוסד והמסגרת:  
1- מידות תכנון  
2- סיווג רחוב יחיד לרמת גוש תכנית 15265  
3- מידות תכנון במסגרת תכנון  
4- מידות תכנון במסגרת תכנון  
04/06/13  
יוסי מנחם  
רמת דרום וכו' המוסד והמסגרת:  
1- מידות תכנון  
2- סיווג רחוב יחיד לרמת גוש תכנית 15265  
3- מידות תכנון במסגרת תכנון  
4- מידות תכנון במסגרת תכנון  
04/06/13  
יוסי מנחם

## מצב מוצע קו"מ 1:250

גבול תכנית	קו בניין מוצע	מס' גוש	מס' חלקה	מס' הדרך	קו בניין קוסי במסגרת	רוכז הדרך במסגרת
---	---	---	---	---	---	---
---	---	---	---	---	---	---
---	---	---	---	---	---	---



## תכנית מתאר ג\15265 קו"מ 1:250



## תכנית מתאר ג\4984 קו"מ 1:250