תכנית מסי ג\19924

- ריינה -

- חסדרת שטח למבנים ומוסדות ציבור.

תוכנית מפורטת

סוג איחוד וחלוקה	סמכות ראשית מטפלת בתוכנית	היתרים והרשאות
ללא איחוד וחלוקה	ועדה מחוזית	תכנית שניתן מכוחה לרוציא היתרים

מחוז : חצפון

מרחב תכנון מקומי : מבוא עמקים

רשות מקומית : מועצה מקומית ריינה

שטח התכנית : 0.989 דונם

קנה מידה : 1:500

הודעה על אישור תכנית מס' 19924
פורסמה בילקוט הפרסומים מס' .....
מיום .....

גושים וחלקות בתכנית :

גוש	סוג גוש	חלקות בשלמותן	חלקי חלקות
17519	מוסדר		28

חותמות מוסד התכנון :

משרד הפנים מחוז צפון
חוק התכנון והבניה תשכ"ה 1965
אישור תכנית מס' 19924
הועדה המחוזית לתכנון ולבניה עתליט
ביום 10.1.13 לאשר את התכנית
פנקל מרים
יו"ר הועדה המחוזית

מאיר מוסמך
מועצה כילאני
רשיון מס' 1076

שלב: מתן תוקף **מהדורה :** 01 **תאריך :** 30/04/2013

שמות וחתימות :

מגיש התכנית	שם: ועדה מקומית לתכנון ובניה מבוא העמקים כתובת: ת.ד. 800 נצרת עילית פלאפון: 04-6468585 טלפון: 04-6551346 דוא"ל:	
חיזם בפועל	שם: מועצה מקומית ריינה כתובת: ריינה 16940 פלאפון: 04-6563036 טלפון: 04-6466977 דוא"ל:	
בעלי חזקויות בקרקע	שם: מועצה מקומית ריינה ת.ז.: - פלאפון: 04-6563036 כתובת:	חלק בחלקה
	שם: ופרטיים ת.ז.: - פלאפון: כתובת:	
עורך התכנית	שם: מועתז כילאני M.Sc מקצוע אדריכל, נאשרם ומודד מוסמך מס' רשיון 1076 כתובת: כפר יפיע, ת.ד. 304, מיקוד 16955 פלאפון: 050-7380785 טלפון: 04-6468243 דוא"ל: Mouataz@netvision.net.il	
מודד	שם: מועתז כילאני M.Sc מקצוע אדריכל, נאשרם ומודד מוסמך מס' רשיון 1076 כתובת: כפר יפיע, ת.ד. 304, מיקוד 16955 פלאפון: 050-7380785 טלפון: 04-6468243 דוא"ל: Mouataz@netvision.net.il	

הריני מצהיר בזאת כי מדידת המפה הטופוגרפית/המצבית המהווה רקע לתוכנית זו, נערכה על ידי ביום : 05/06/2010 והיא הוכנה לפי הוראות נוהל מבא"ת ובהתאם להוראות החוק ולתקנות המודדים שבתוקף. דיוק הקו הכחול : קו כחול בלבד ברמה אנליטית.

מועתז כילאני — 1076 — 13/09/2012
שם המודד — מספר רשיון — חתימה — תאריך

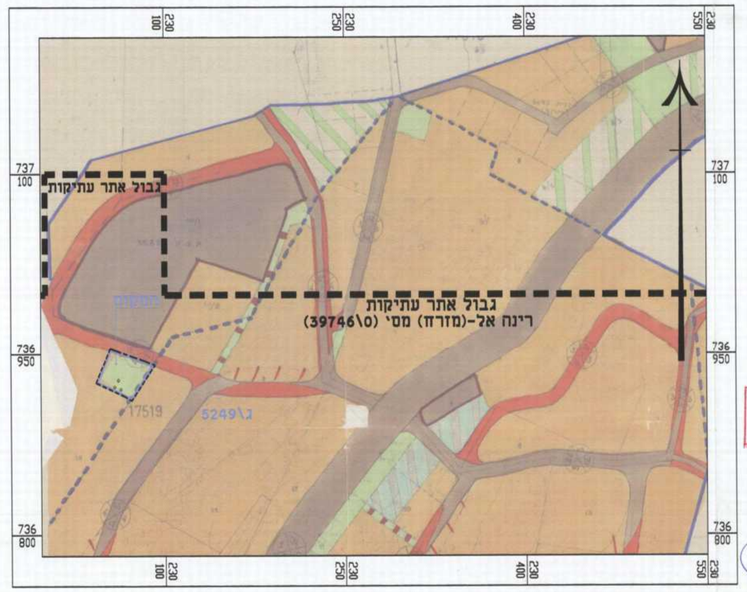

תרשים הסביבה לפי תכנית מסי ג\5249 המאושרת
קנ"מ: 1:2500

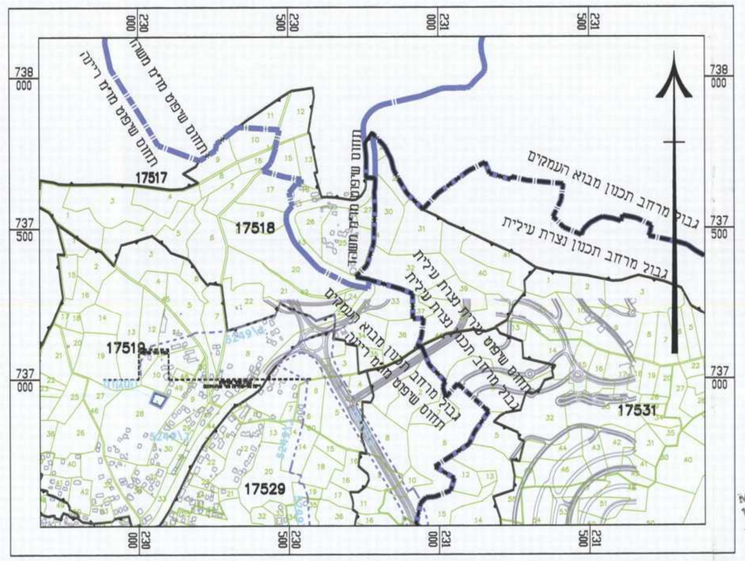

תרשים הסביבה על רקע גושים וחלקות
קנ"מ: 1:10000

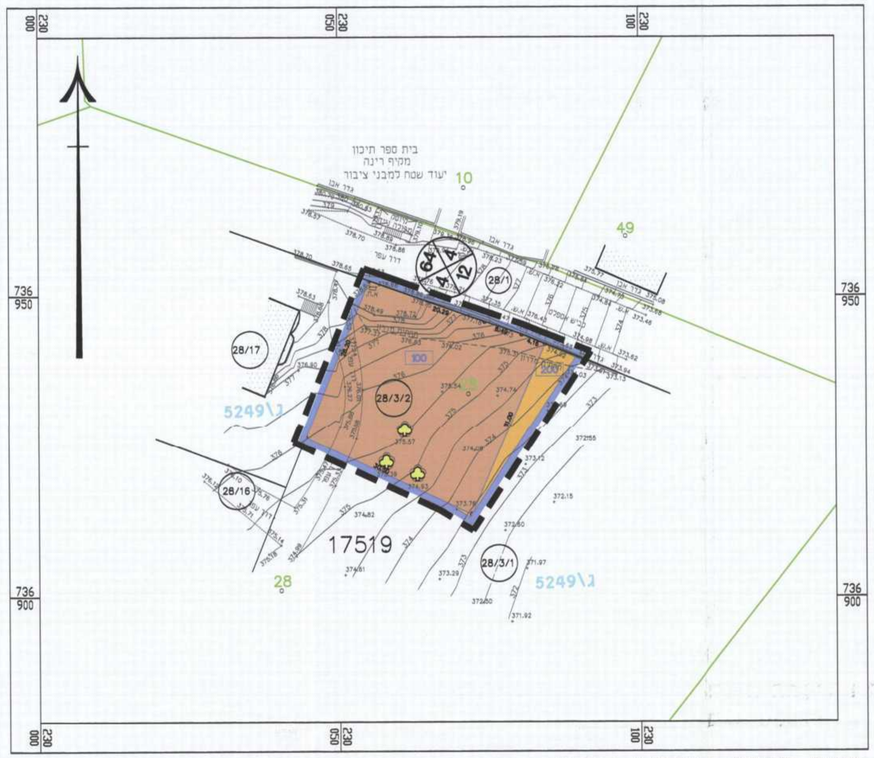

מצב מוצע קנ"מ : 1:500

מקרא מצב מוצע

- גבול התכנית
- גבול תא שטח ומספרו (100)
- גבול מגרש מאושר ומספרו לפי תשריט 28/17519/ת/6 מאושר (28/3/2)
- מגורים ב'
- מבנים ומוסדות ציבור
- גבול גוש רשום
- מספר גוש רשום 17519
- גבול חלקה רשומה
- מספר חלקה רשומה 28
- עץ לעקירה
- מס' הדרך
- קו בניין (64 / 4 4 / 12)
- רוחב הדרך
- אתר עתיקות

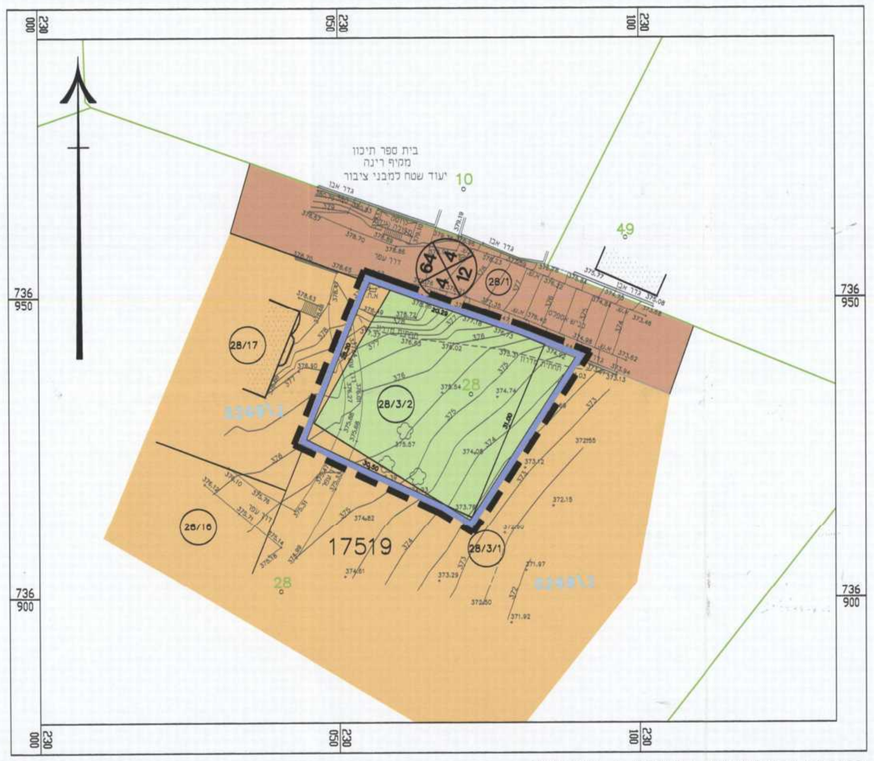

מצב מאושר קנ"מ : 1:500

מקרא מצב מאושר

- גבול התכנית
- גבול תכנית מאושרת
- מספר תכנית מאושרת 5249\ג
- גבול מגרש מאושר ומספרו לפי תשריט 28/17519/ת/6 מאושר (28/3/2)
- מגורים א' *
- שטח ציבורי פתוח
- דרך קיימת או מאושרת
- גבול גוש רשום
- מספר גוש רשום 17519
- גבול חלקה רשומה
- מספר חלקה רשומה 28
- מס' הדרך
- קו בניין (64 / 4 4 / 12)
- רוחב הדרך
- אתר עתיקות

* יעוד שאינו עלפי מבא"ת.