תכנית מס' ג / 20017

חוות לולים אשדות יעקב איחוד - רמה סירין א

תשריט

איחוד וחלוקה	מסכת ראשית	אופי התכנית
ללא איחוד וחלוקה	ועדה מחוזית	תכנית שניתן מכוחה לרוצא ריתרים

מחוז : **צפון**
מרחב תכנון מקומי : **עמק הירדן**
רשות מקומית : **מוא"ז עמק הירדן**

שטח התכנית : 54.33 דונם
קנה מידה: 1 : 1250

גושים וחלוקות בתכנית:

גוש	סוג הגוש	חלקות בשלמותן	חלקי חלקות
23272	מוסדר	-	7,10,12

חותמות מוסד התכנון :

מחוז צפון
משרד הפנים
מרחב תכנון מקומי עמק הירדן
אישור תכנית מס' ג/20017
בהתאם לסמכות לפי סעיף 109 לחוק התכנון והבנייה, תשכ"ה-1965
פרטים: מספר הפנקס 13.3.15
חתימת המאשר

שלב: ליתן תוקף **מהדורה:** 5 **תאריך:** 06-2013

שמות וחתימות :

יזום התכנית	קיבוץ אשדות יעקב איחוד		
	מרחב תכנון: ד.ג. עמק הירדן 15150		
	טל': 04-6756214	פקס': 04-6756211	דוא"ל:
מגיש התכנית	קיבוץ אשדות יעקב איחוד		
	מרחב תכנון: ד.ג. עמק הירדן 15150		
	טל': 04-6756214	פקס': 04-6756211	דוא"ל:
בעל הזכויות בקרקע	קיבוץ אשדות יעקב איחוד		
	מרחב תכנון: ד.ג. עמק הירדן		
	טל': 04-6756214	פקס': 04-6756211	דוא"ל:
עורך התכנית	מיכה המלי		
	מרחב תכנון: אב. תכנון עמק יזרעאל		
	טל': 04-6751960	פקס': 04-6751960	דוא"ל:
מודד	רוני שניידר - תכנון כבישים ופיתוחים		
	מרחב תכנון: את. דרדיון - ד.ג. תשבר 20179		
	טל': 04-9991010	פקס': 04-9990006	דוא"ל:

הריני מצהיר בזאת כי מדידת המפה הטופוגרפית/המצבית מהווה רקע לתכנית זו, נערכה על ידי ביום ___ והיא תוכנה לפי הוראות נוהל מבאת ובהתאם להוראות התקן לתקנות הפנדדים שבשותף. דיוק הנו ובמידה וכמדוסר מדידה גרפית, כן נמדד בבכבדי, ברמת אבטיחות מדידה אנכיות מלאה ברמת חצי נכוכל הנו המרוזל.

רוני שניידר - תכנון כבישים ופיתוחים
מרחב תכנון מ.ר. 13480
רח' הרקפת 844
מיקוד 15241 טל' 04-9991010 פקס' 04-9990006 דוא"ל: roni@bezeq.net

11.6.13

שם המודד | מספר רישיון | חתימה | תאריך

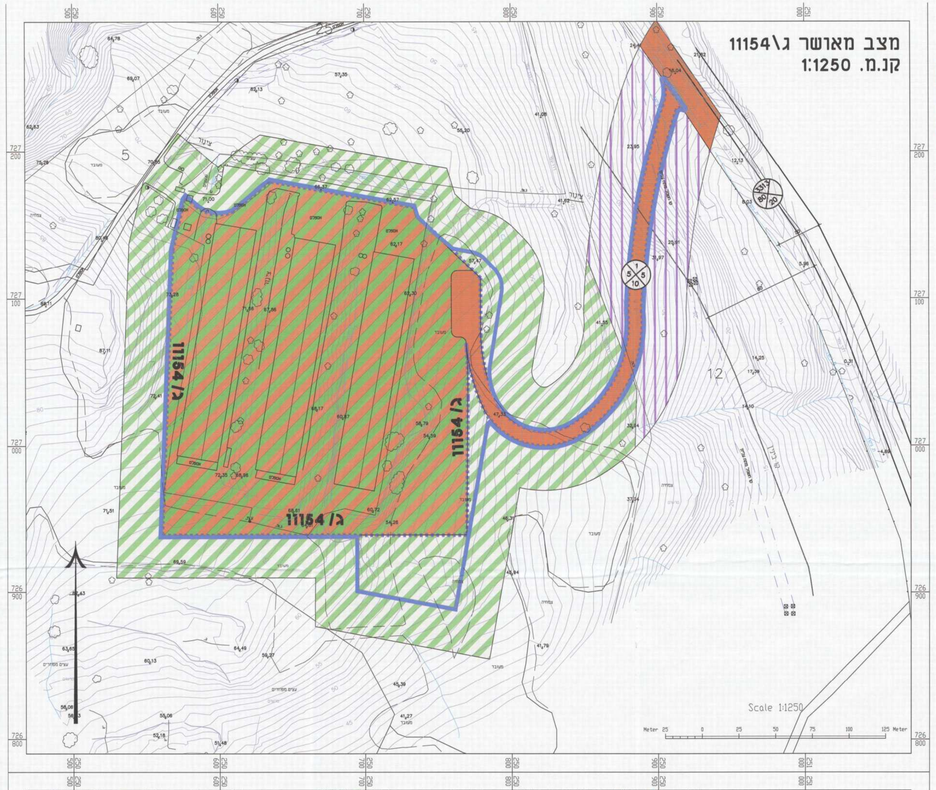

מקרא

- דרך קיימת/מאושרת
- תקבאות
- תקבאי מיוחד - חוות לולים
- יער פארק מוצע
- גבול תכנית מאושרת
- גבול תכנית
- רוזטה
- גבול גוש
- גבול ומס' חלקה

מקרא

- מבני משק
- דרך מאושרת
- דרך מוצעת
- גבול תכנית
- רוזטה
- דרך/מסילה כביטול
- מספר תא שטח 0000
- גבול גוש
- גבול ומס' חלקה
- קו חשמל מתח גבוה

סכלת שטחים			
יעוד	מס.מגרש	שטח בדונם	
מגרש מגש	1	49.73	
מרקם מגרי מגש		49.73	
דרך מאושרת	4	3.53	
מרקם דרך מאושרת		3.53	
דרך מוצעת	8	1.07	
מרקם דרך מוצעת		1.07	
סה"כ שטח התכנית		54.33	

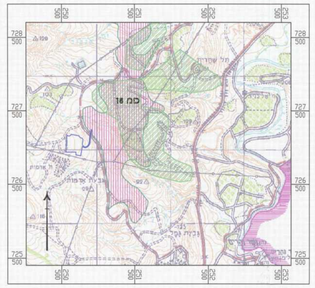

מקרא
תרשים סביבה
כולל תמ"א 22 - תמ"א 16

- גבול התכנית
- תמ"א 22 יער פארק מוצע
- תמ"א 16

תרשים סביבה כולל תמ"א 22 - תמ"א 16 קנ.מ. 1:20000

גושים וחלקות קנ.מ. 1:5000

- גבול התכנית

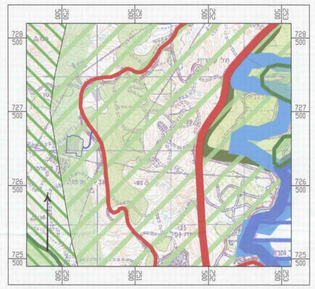

מקרא
תמ"א 35 - מרקמים

- מרקם כפרי
- מכלול נופי
- שמורות וגנים
- שטח בנוי
- יער ויערות
- רצועת נחל
- דרכים ומישקים
- מסילת רכבת וחתונות
- גבול חוכנית
- גבול התכנית

תמ"א 35 - מרקמים קנ.מ. 1:20000

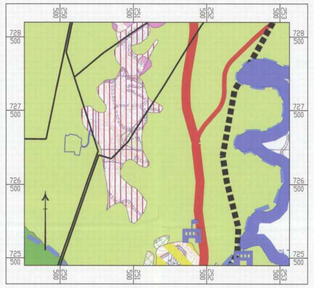

מקרא
תמ"מ 9/2 - יעודי קרקע

- ישוב כפרי, מרוכזי
- חקבאי, נוף כפרי פתוח
- כריה וחצבה
- כריה וחצבה הרוסה שטחי תמא 8 או תמא 22
- שמורת טבע
- יער נטע אדם קיים
- יער פארק מוצע
- אתר ארוצי ואתר חצבה
- מסילת ברזל
- דרך ראשית
- דרך אזורית
- קו מתח עליון

תמ"מ 9/2 - יעודי קרקע קנ.מ. 1:20000

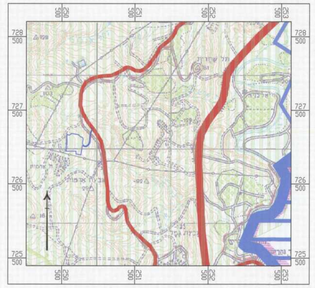

מקרא
תמ"א 38 - תחיות סביבתיות

- רגישות נופית - סביבתית גבוהה
- שטחי שימור טבעי מים
- גבול חוכנית
- גבול התכנית

תמ"א 35 - התחיות סביבתיות קנ.מ. 1:20000

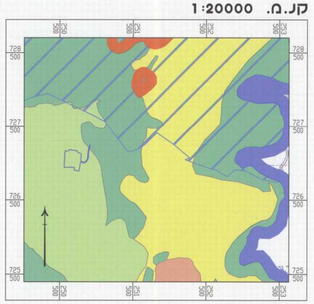

מקרא
תמ"מ 9/2 - רגישות

- (1) שטח מגן מיוחדת
- (2) שטח לפיתוח מתנה
- (3) שטח לפיתוח שימוש טרם מוגדר
- (4) שטח חשוף למפרדים
- (5) שטח הגיעת זיהום מים
- (6) שטח בעל חדירות גבוהה למשאבים
- (8) שטח כלא ואבטחת סביבתיות
- גבול תכנית
- גבול ומחוז

תמ"מ 9/2 - רגישות קנ.מ. 1:20000

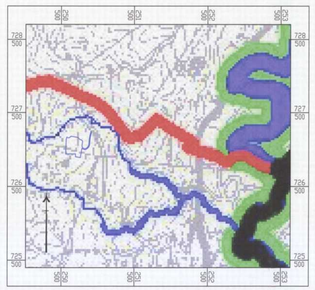

מקרא
תמ"א 34 ב/3

- גבול מחוז משרד הפנים
- גבול רשות ניקוז
- ערוץ ניקוז ראשי
- ערוץ ניקוז משני
- נחל וסביבתו
- ערוץ ניקוז ראשי בתחום נחל וסביבתו
- ערוץ ניקוז משני בתחום נחל וסביבתו
- פשיש חצפר
- גבול התכנית

תמ"א 34 ב/3 קנ.מ. 1:20000

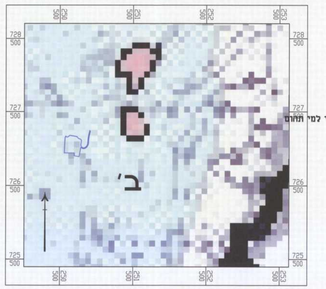

מקרא
מקרא תמ"א 34-ב4

- א' פגיעת מי תהום - גבוהים
- אין פגיעת מי תהום - גבוהים
- ב' פגיעת מי תהום - בינונית
- ג' פגיעת מי תהום - נמוכים
- אזורים רגישים לחדירת נגר עילי למי תהום
- גבול התכנית

תמ"א 34 ב/4 קנ.מ. 1:20000

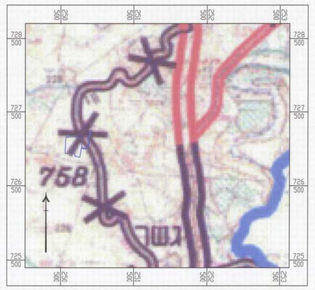

מקרא
תמ"א-11/ג/3

מקרא :

- דרך מהירה קיימת
- דרך ראשית קיימת
- דרך ראשית מוצעת
- דרך אזורית קיימת
- דרך אזורית מוצעת
- דרך לגרינה
- מחלף מאושר
- מחלף מוצע
- מחלף לגרינה
- מנהרה מוצעת
- 90 מס' דרך
- גבול מחוז הצפון
- גבול התכנית

תמ"א -11-ג3 קנ.מ. 1:20000