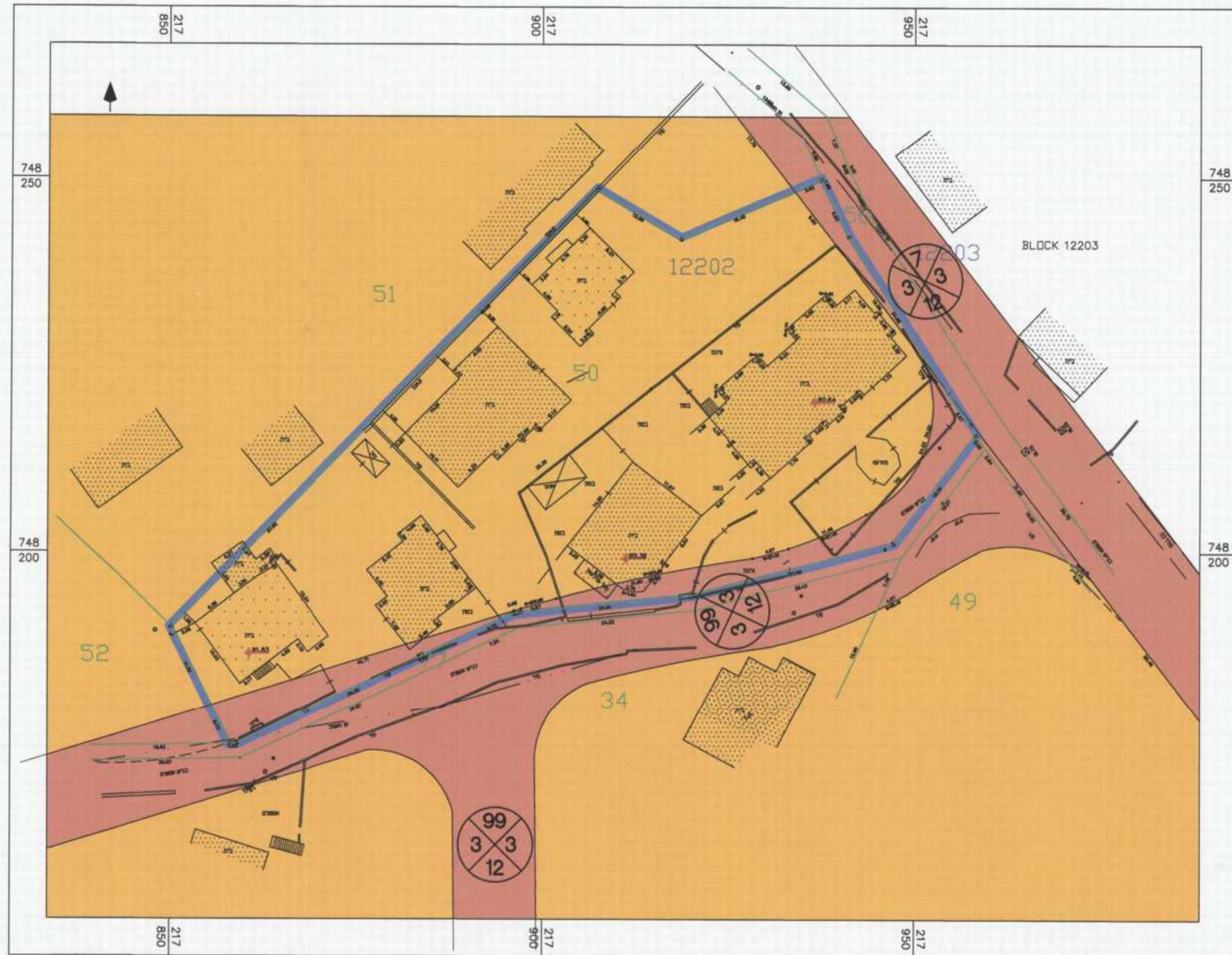


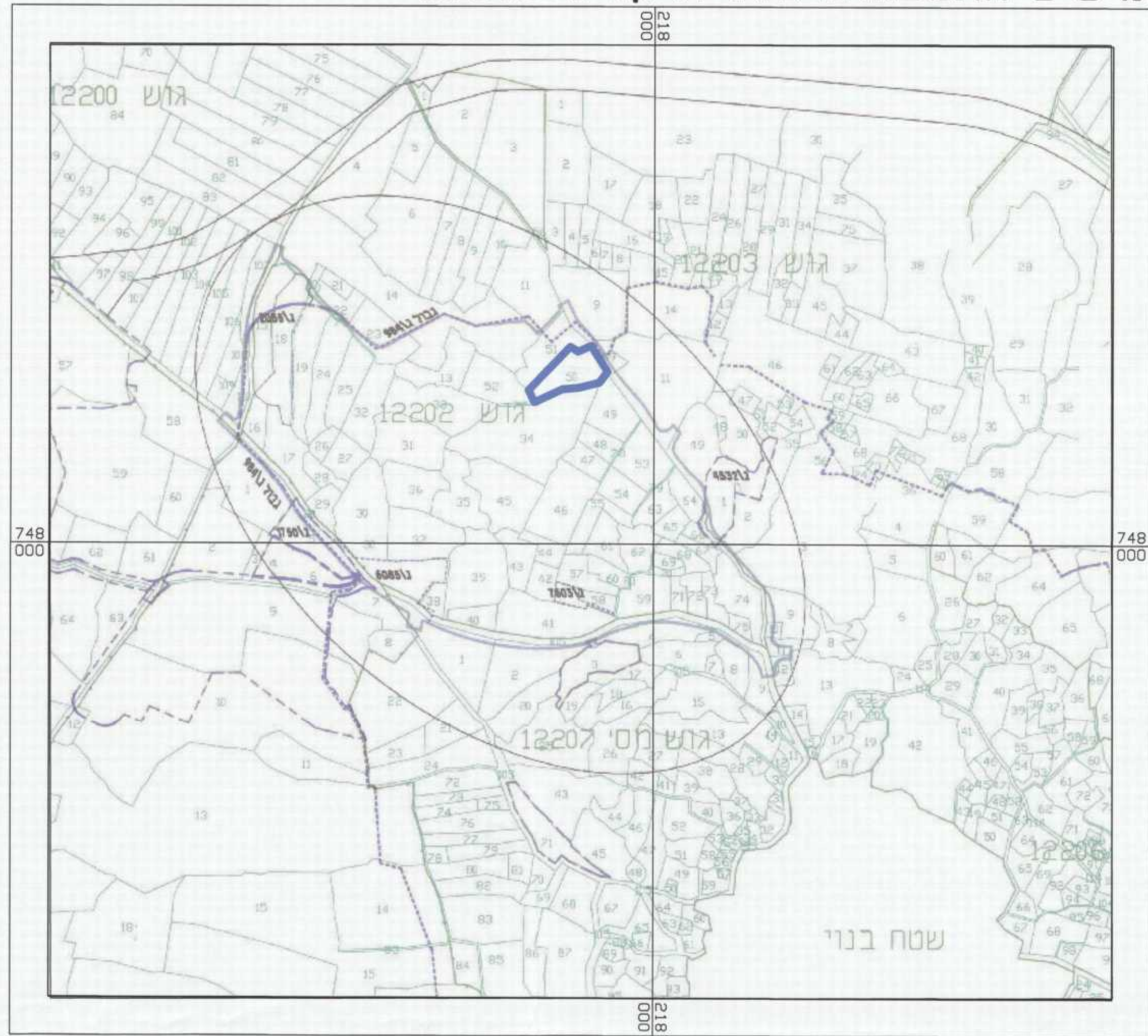
תשריט מצב מאושר קנ"מ 1:500



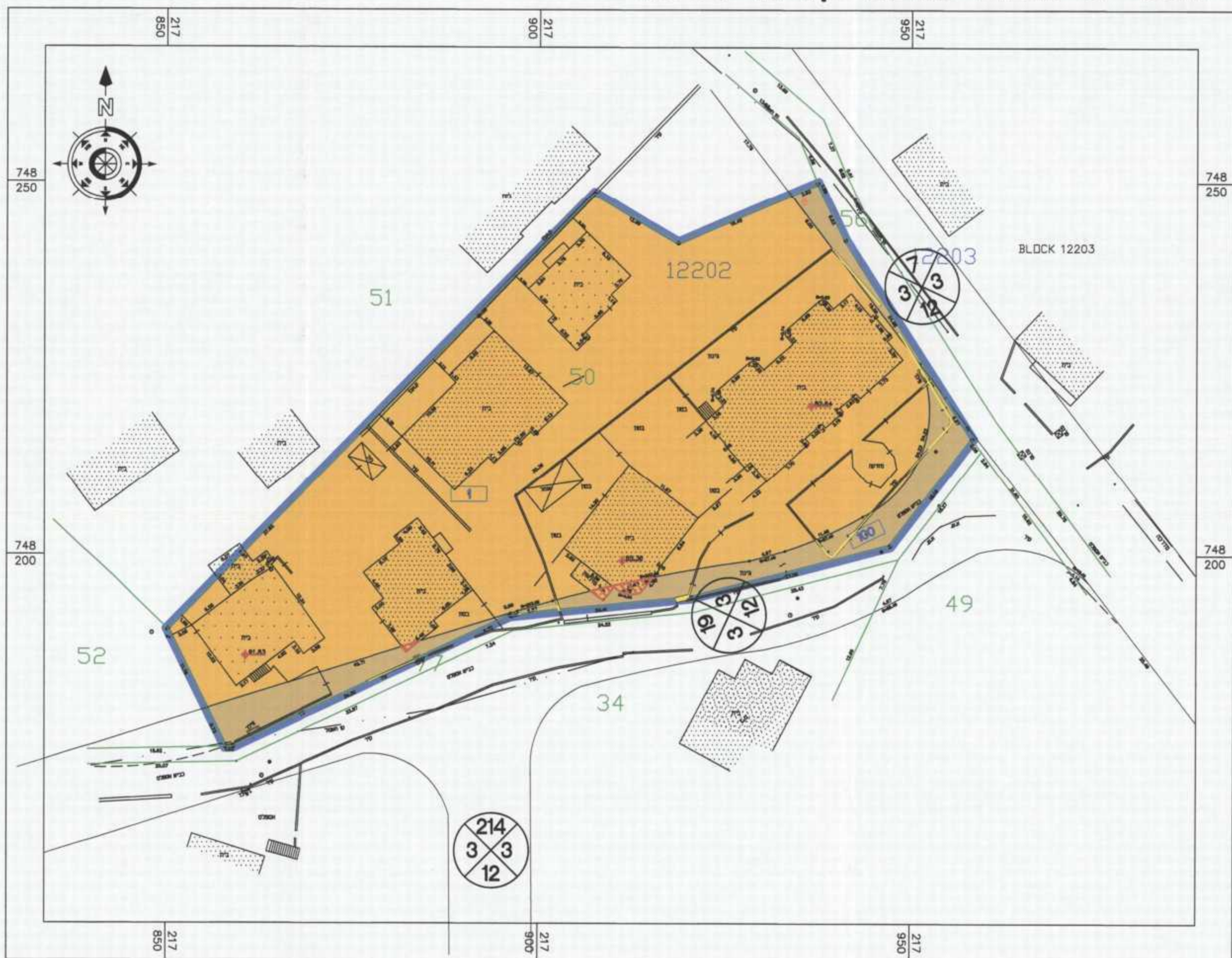
מקרא מצב מאושר

- גבול התכנית
- מספר גוש 12202
- גבול גוש
- מספר חלקה רשומה 50
- גבול חלקה רשומה
- אזור מגורים N
- דרך מאושרת
- מבנים קיימים
- מס' דרך מרווחים קדמיים מינימליים
- רוחב דרך

תרשים התמצאות כללית קנ"מ 1:5000



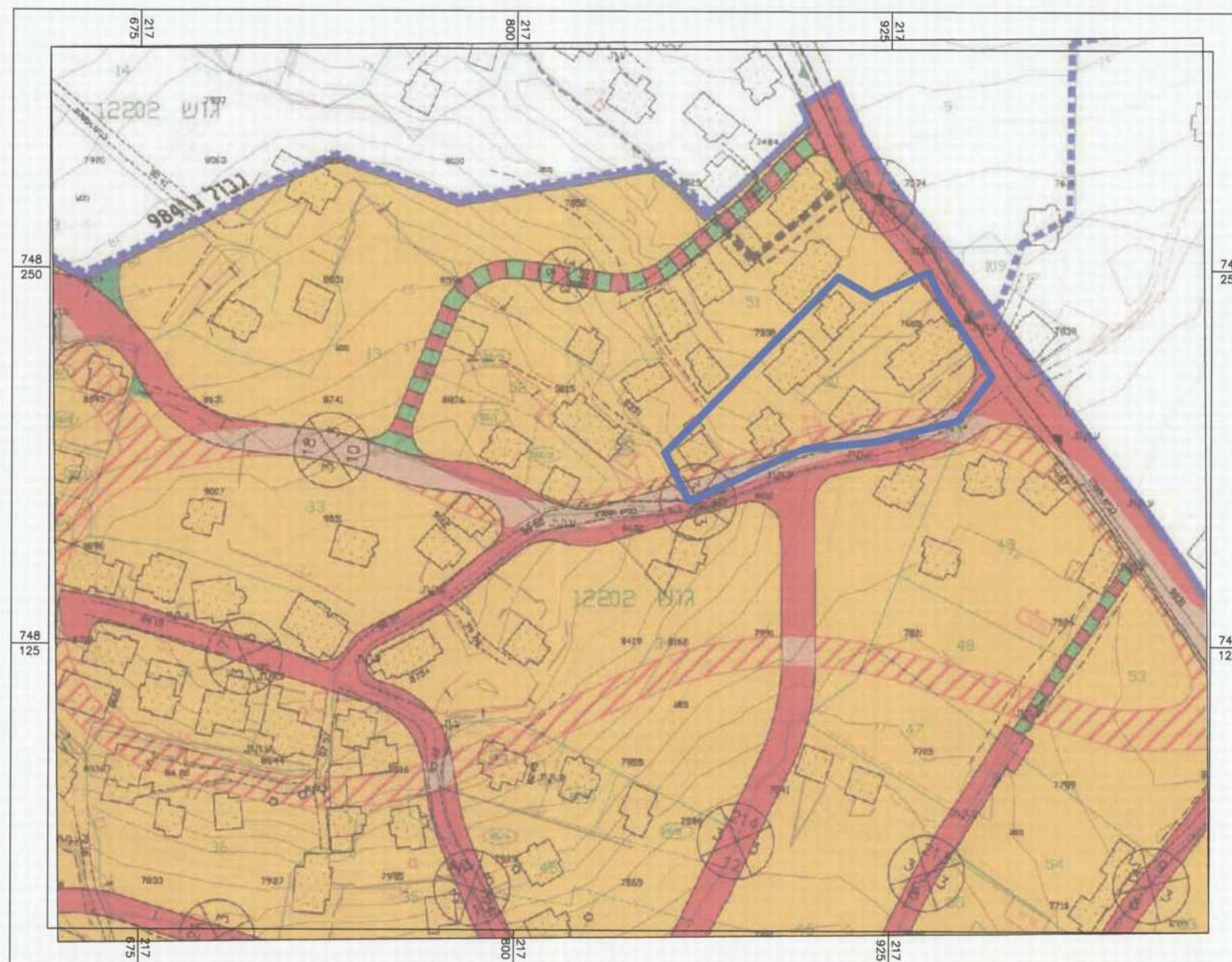
תשריט מצב מוצע קנ"מ 1:500



מקרא מצב מוצע

- גבול התכנית
- מספר גוש 12202
- גבול גוש
- מספר חלקה רשומה 50
- גבול חלקה רשומה
- גבול מגרש
- גבול תא שטח ומספרו 100
- הרחבה לדרך
- סגורים ב'
- דרך מאושרת
- ביטול דרך
- מבנים קיימים
- מבנה להריסה
- מס' דרך מרווחים קדמיים מינימליים
- רוחב דרך

תרשים סביבה קנ"מ 1:1250



תכנית מסי ג\20043

ביטול חלק מהדרך

תשריט

איחוד וחלוקה	סמכות ראשית	סוג תכנית	אופי התכנית
ללא איחוד וחלוקה	ועדה מחוזית	תכנית מפורטת	תכנית שניתן להוציא ריתורים והרשאות

מחוז: מרחב תכנון מקומי
רשות מקומית: גבעות אלונים מ.מ. אעבלין
שטח התכנית: 4051 מ"ר
קנה מידה: 1:500

גושים וחלקות בתכנית:

גוש	סוג הגוש/חלקות בשלטון	חלקי חלקות	חתימת מודד ותאריך
12202	מוסדר 50		

חותמות מוסד התכנון:

שלב: מתן תוקף **מהדורה:** 1 **תאריך:** 07.07.2013

שמות וזהימות:

יוזם התכנית	מס': 20396602 מסמך: ת"ז חטיב 289 שם: אעבלין 30012 ת.ד. 289 טל: 04-9867788 פקס: 0522788333
מגיש התכנית	מס': 20396602 מסמך: ת"ז חטיב 289 שם: אעבלין 30012 ת.ד. 289 טל: 04-9867788 פקס: 0522788333
בעל הזכויות בקרקע	מס': 20396602 מסמך: ת"ז חטיב 289 שם: אעבלין 30012 ת.ד. 289 טל: 04-9867788 פקס: 0522788333
עורך התכנית	מס': 050-5325772 מסמך: ת.ד. 384 נצרת שם: חסן מוחמד- אדריכל טל: 04-6412252
מודד	מס': 04-6555496 מסמך: ת.ד. 50858 נצרת 16124 שם: זידאן סורייל בע"מ טל: 04-6555496

הרינו מצוהר בואת כי מדידת המפה הטופוגרפית/המבנית המרומזת רקע לטובתית זו, ערכה על ידי ביום: 3.3.17 והיא תוכנה לפי חרואות נוהל מבאית ובהתאם לחרואות החוק ולתקנות המודדים שבתוקף. דיוק חקו החול והקדסטור: פגשה גשמי. קו כחול (בלבד) ברומה אנליטית/ מדידה אנליטית מליחה ברמת-הגיהר כולל חקו הפחול.

16/1/17 תאריך
 508 מספר רשיון
 14/3/17 שם המודד