

תכנית מס ג/1705 קצרין-בית הכנסת-רובע גמלא תכנית מפורטת תשריט

סוג איחוד וחלוקה	מספר תכנית ראשית	היתרים או הרשאות
ללא איחוד וחלוקה	ענדה מחויבת	היתרים או הרשאות

מחזור : צפון
מרחב תכנון מקומי : קצרין
רשות מקומית : מועצה מקומית קצרין
ישוב : קצרין
שטח התכנית : 14 דונם
קנה מידה : 1:500

גוש	סוג הגוש	חלקות בשלמותן	חלקי חלקות
201000	מסדר	-	79

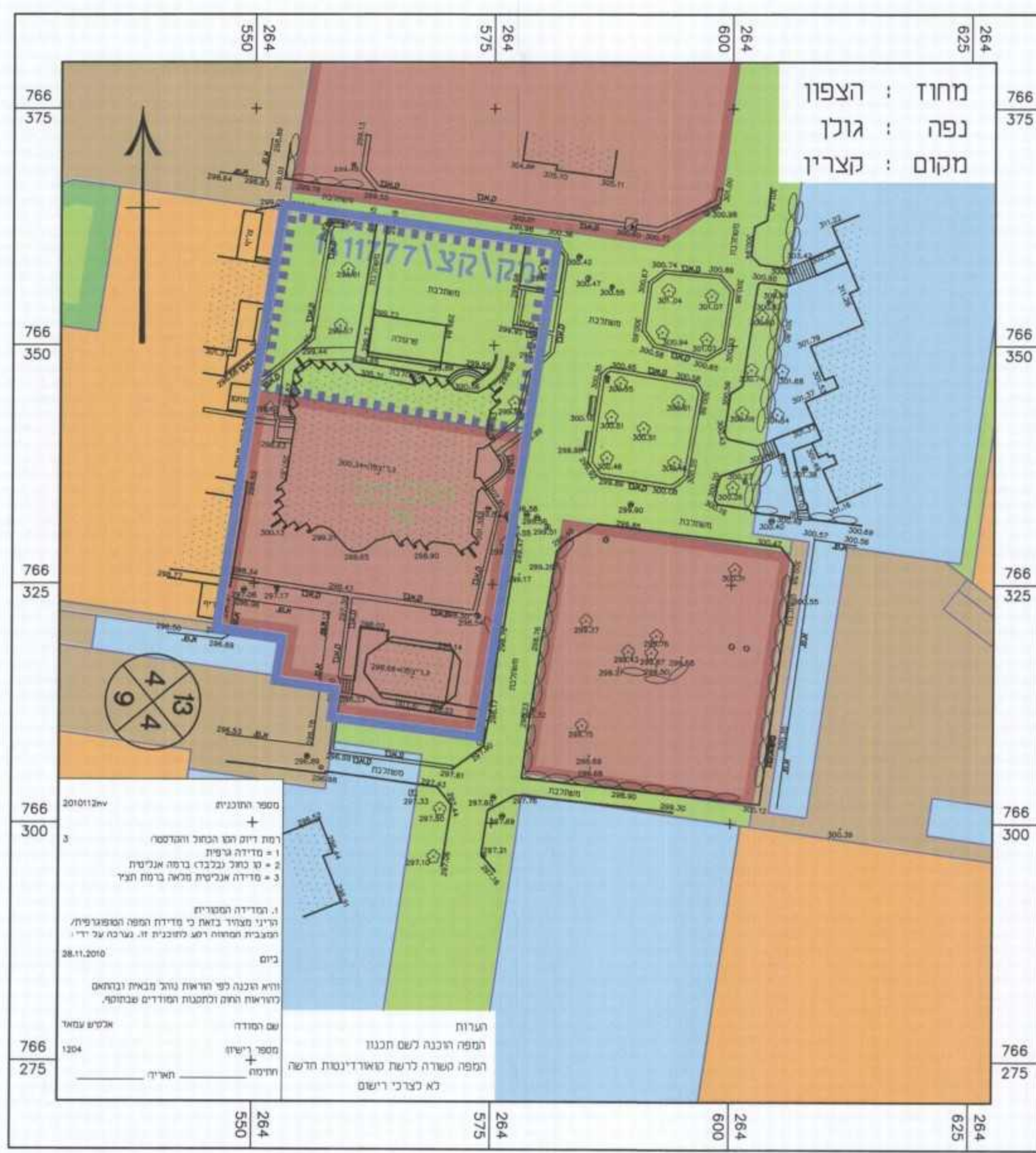
חומת מודד : אלקיש עמאד
מוחמד עמאד
מ.ר. 1204
חזמת מוסד התכנון : 1204

הודעה על אישור תכנית מס ג/1705
מועצה בילקום הירושלמי מס' 13.2.14
מיום 12.2.14
בנוכח משרד הפנים

שלב: תיקוף מסי מהדורה : 1 תאריך: 02.2014

שמות וזהויות :			
מניש התכנית	יזם בפועל	בעלי עניין וזרומן עיזות	עורך התכנית
מניש התכנית : יוסף בועל	יזם בפועל : יוסף בועל	בעלי עניין וזרומן עיזות : יוסף בועל	עורך התכנית : אבישי טראב
מס פרטי ושטחה	מס' זהות	מס' זהות	מס' זהות
000	000	000	000
חתימה	חתימה	חתימה	חתימה
תאריך	תאריך	תאריך	תאריך
02.02.2014	02.02.2014	02.02.2014	02.02.2014

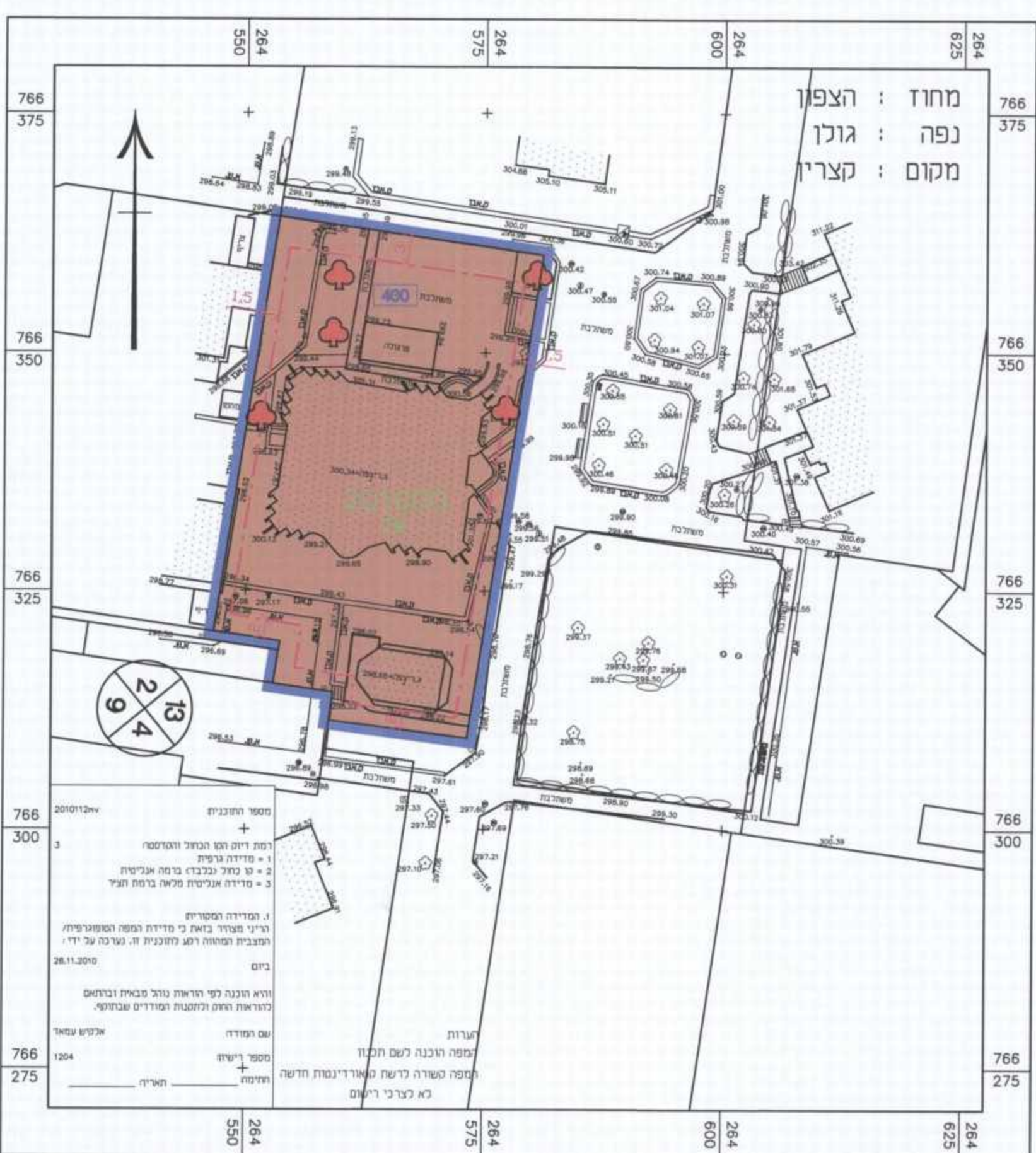
צהרת מודד : אלקיש עמאד
מוחמד עמאד
מ.ר. 1204
25.02.2014



מצב מאושר קנ"מ 1:500

מקרא מצב מאושר

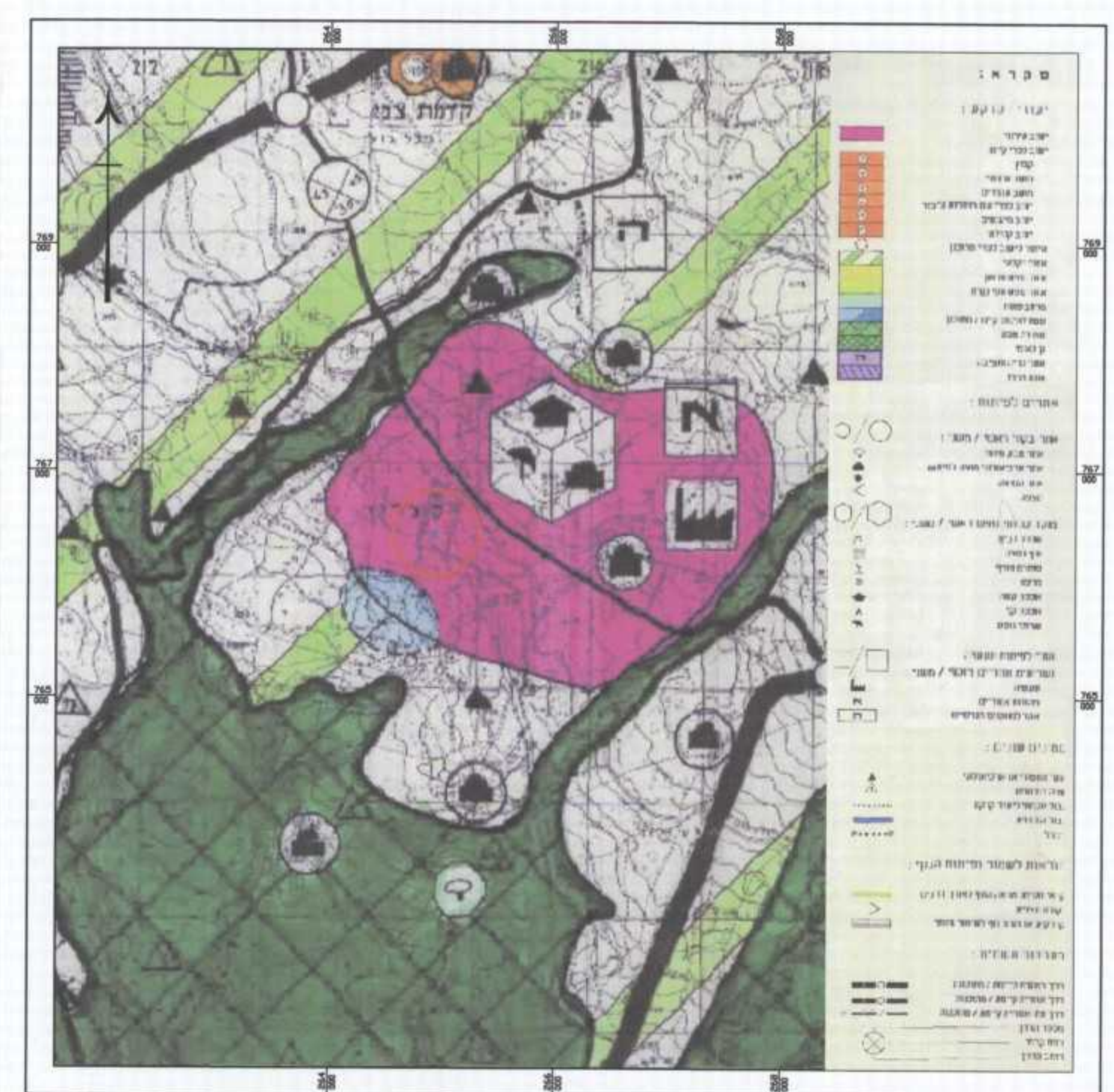
- גבול תכנית
 - גבול תכנית מאושרת
 - מגורים א'
 - מגורים ב'
 - מבני ציבור
 - שטח ציבורי פתוח
 - שטח פרטי פתוח
 - דרך מאושרת
- מספר הדרך : 000
קווי בנין : 5
רוחב הדרך : 00



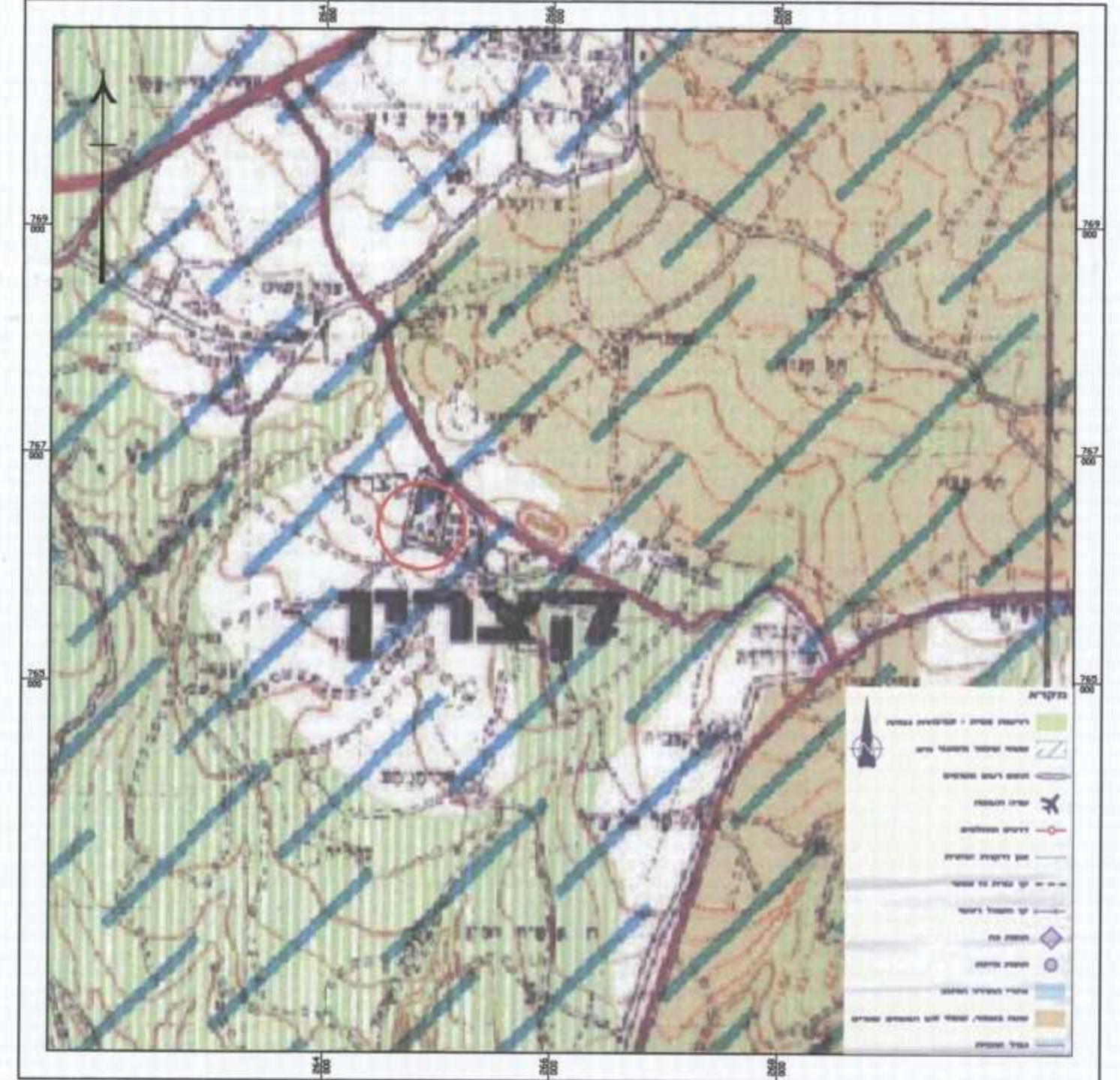
מצב מוצע קנ"מ 1:500

מקרא מצב מוצע

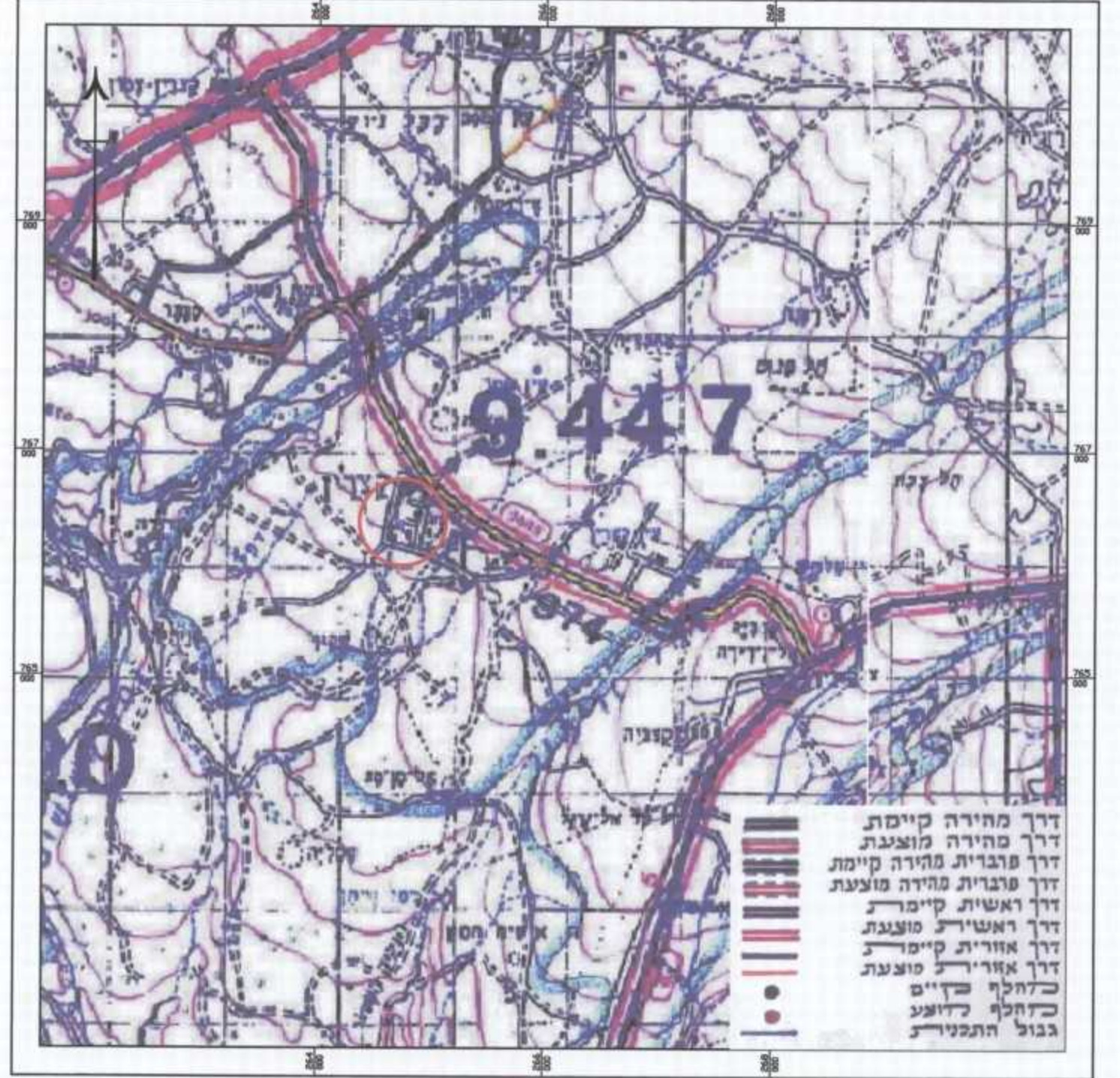
- גבול תכנית
 - מבנים ומוסדות ציבור
 - מספר תא שטח
 - עץ לשימור
 - קו בנין
- מספר הדרך : 000
קווי בנין : 5
רוחב הדרך : 00



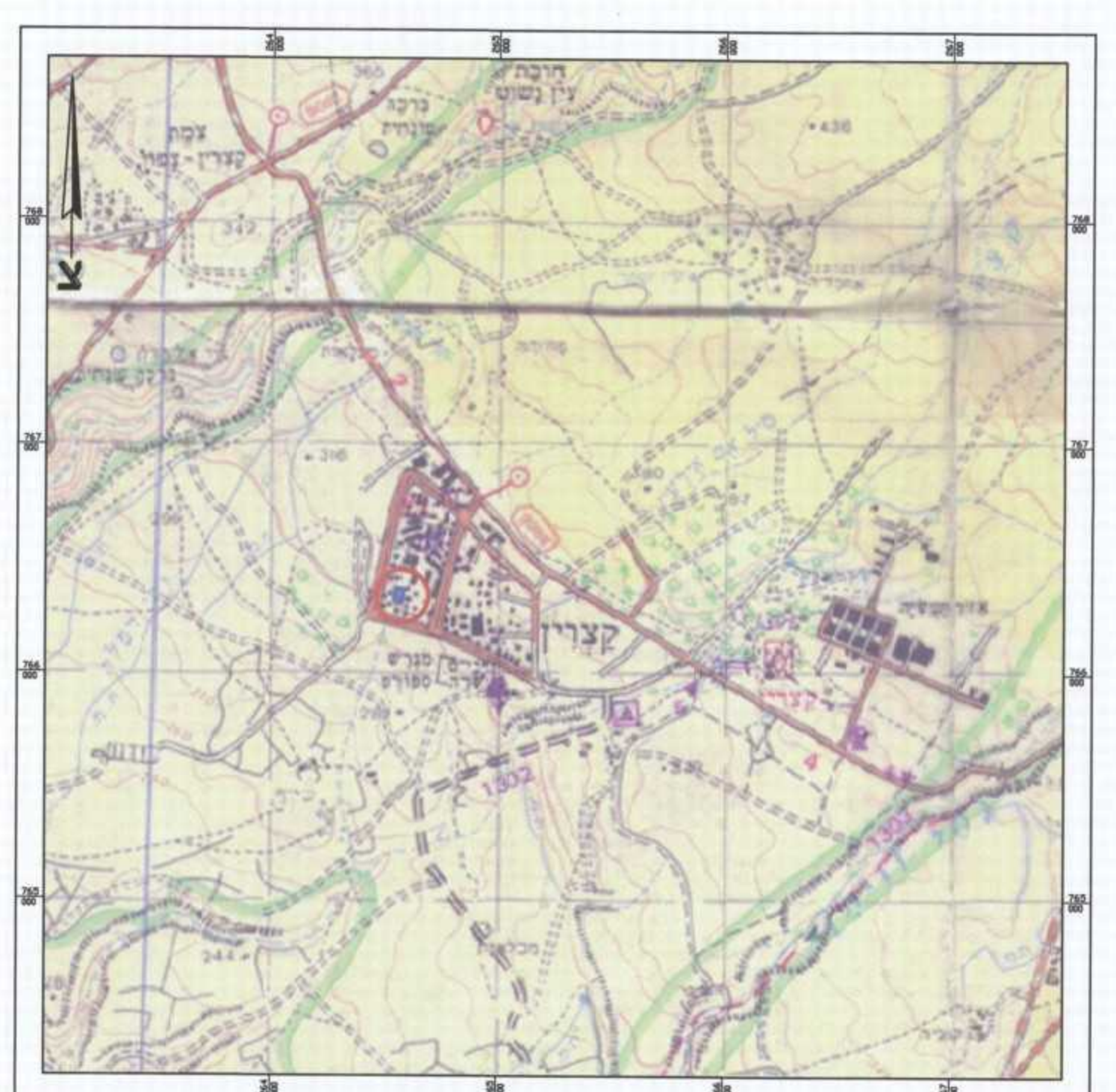
תרשים התמצאות כללית קנ"מ 1:25,000



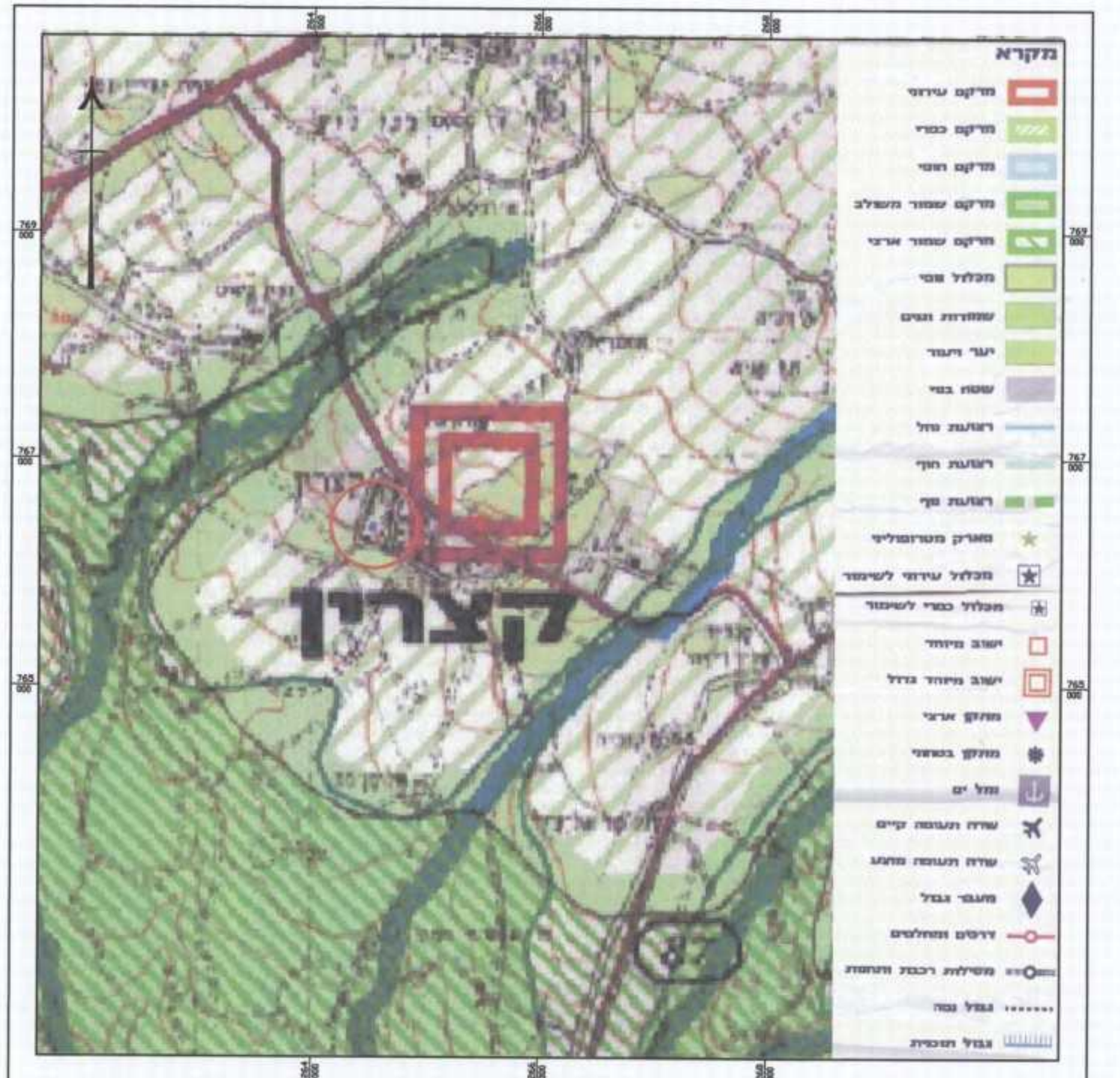
תמ"א 35 תשריט הנחיות סביבתיות קנ"מ 1:50,000



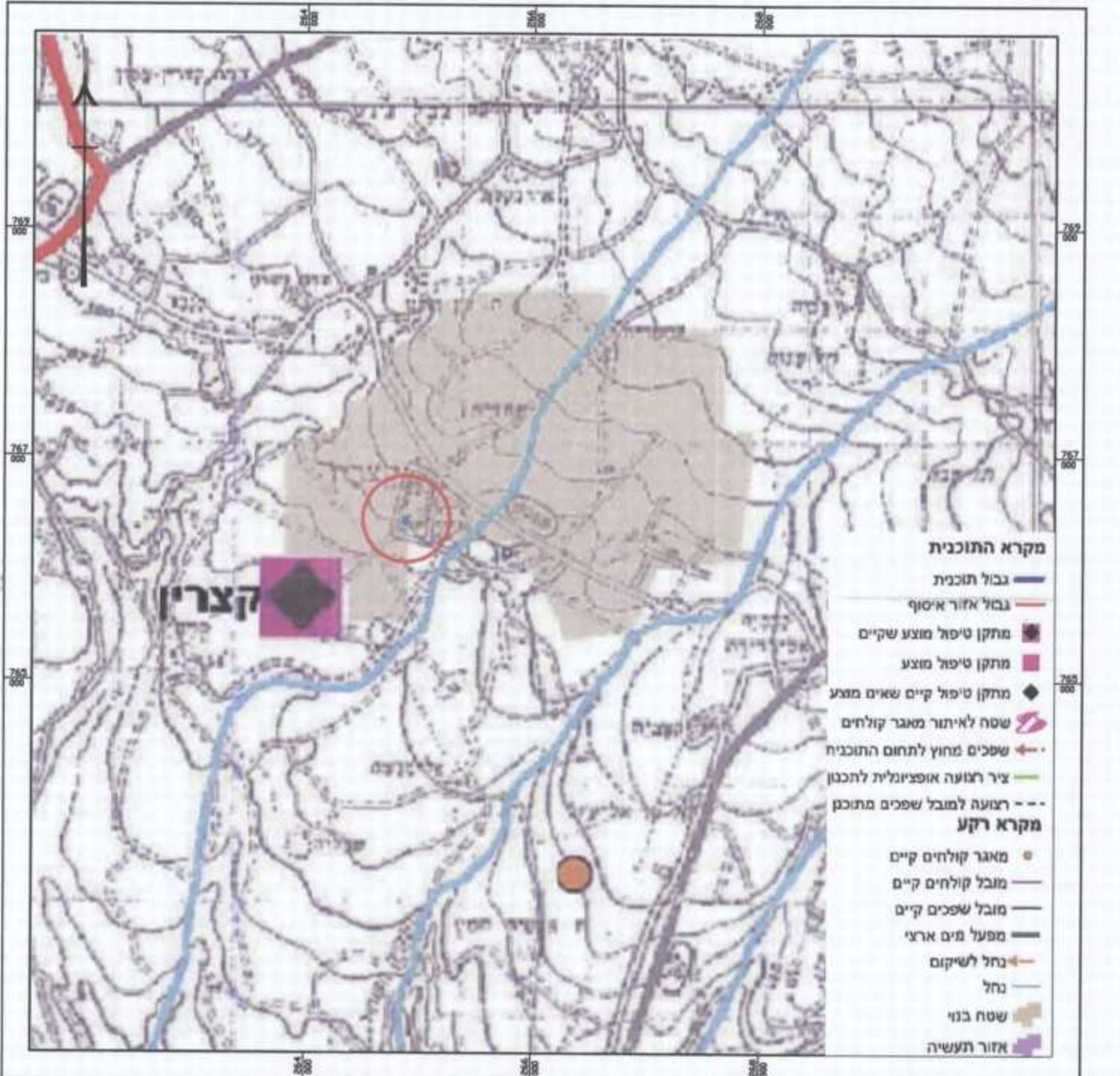
תמ"א 34 למשק המים (ביוב) קנ"מ 1:50,000



תמ"א 35 תשריט מקומי קנ"מ 1:50,000



תמ"א 34 למשק המים (ביוב) קנ"מ 1:50,000



תמ"א 34 למשק המים (ביוב) קנ"מ 1:50,000