תכנית מסי ג\20048

קביעת הוראות וזכויות בניה בית עלמין - יקנעם עלית

תשריט

אירוע וחלוקה	מסכתת ראשית	אופי התכנית	סוג התכנית
ללא איחוד וחלוקה	הבנת עתון מכוח הוצאת חתרים	יעודה מחודדת	מפורטת

מחוז : מחוז הצפון
מרחב תכנון מקומי : יקנעם עילית
רשות מקומית : יקנעם עילית
שטח התכנית : 1.695 דו'
קנה מידה: 1 : 1250
1 : 500

גושים וחלקות בתכנית:

גוש	סוג הגוש	חלקות בשלמותן	חלקי חלקות	חתימת מודד
11098	מוסדר	---	138,79	

חותמות מוסד התכנון :

שלב: מתן תוקף מהדורה : 4 תאריך : 19/03/14

שמות וחתימות :

מגיש התכנית	עמותת יקנעם		
	04-9596095	04-9596668	
היזם בפועל	עדיין קבוע עלים		
	04-9596260	04-9596000	
בעל הזכויות בקרקע	מבני מגרשים		
	04-6565261	04-6658211	
עורך התכנית	מפי פראה אדיב חסון ברים		
	04-6467279	04-6569250	
מודד	דידאן מהדיב בע"מ		
	04-6556446	04-6565079	

מבצע שמחיים :

תרשים סביבת קנ"מ 1:10000

תוכנית מתאר ארצית חלקית לגז טבעי

ת\מ\א 37\ב'

מרחב תכנון : גליל - מחוז חיפה-צפון
יזרעאלים - מחוז צפון
אוגדן תשריטים : 1
גליון מסי : 12
קנ"מים : 1:5000

מקרא מערכת תג1 חפבעי (תתכנית)

רצועה
ציר רצועת הציוות
תחנת גז
מס' ציוות לפי תכנית אב תנדסית
מס בגיון מדד מפרי הרצועה
רחוב הרצועה
גבול תכנית \ גבול סמירה

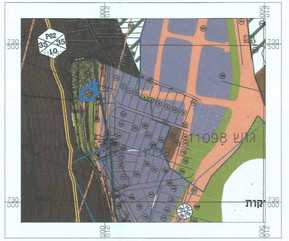

תמא 31\א7 - כביש 6

1:10000 קנ"מים

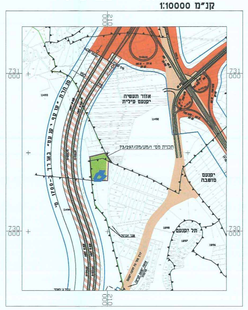

תמא\2 9 יעודי קרקע

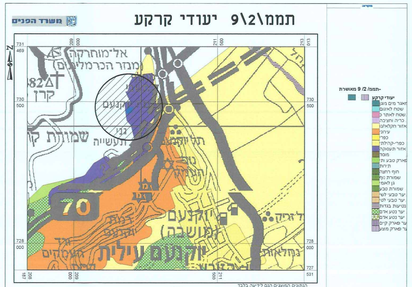

תמא\35 - הנחיות סביבתיות

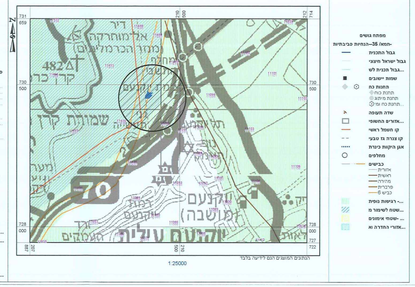

תמא\35 - מרקמים

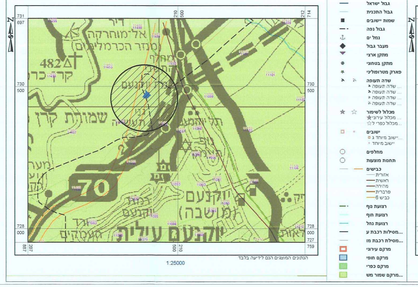

מקרא מצב מאושר

- גבול התכנית
- גבול שטח שפוט
- גבול התכנית מאושרת
- מספר גוש — 11098
- גבול גוש
- מספר חלקה רשומה — [1]
- גבול חלקה רשומה
- רדיוס קידוח מים ג'
- רדיוס קידוח מים ב'
- גבול גן לאומי
- גבול תכנית / גבול סמירה — מחוט הסמיכה מס ג עפי תיא ג'מ'

- שטח בית עלמין
- דרך קיימת/ מאושרת
- שטח צבורי פתוח
- שטח תעשיה
- שטח למתקנים ומבני שירות לבית עלמין
- שטח חקלאי
- מספר הדרך / קווי בנין / רוחב הדרך
- שטח גרעינה משמר גן לאומי
- דיקת הראה לצבור מבות סעבה

מקרא מצב מוצע

- גבול התכנית
- גבול שטח שפוט
- מספר גוש — 11098
- גבול גוש
- מספר חלקה רשומה — [1]
- גבול חלקה רשומה
- גבול גוש ומספרו — 108
- רדיוס קידוח מים ג'
- רדיוס קידוח מים ב'
- גבול גן לאומי
- גבול סמירה — מחוט הסמיכה מס ג עפי תיא ג'מ'
- קו - בנין
- בית עלמין
- מספר הדרך / קווי בנין / רוחב הדרך

תשריט מצב מוצע קנ"מ 1:500

תשריט מצב מאושר קנ"מ 1:1250