תכנית מס׳ ג/19724

שינוי יעוד מדרך למגורים א׳ ושב״פ והשב״פ לדרך
בתיחום הרחובות מפר-אדם במעלות-תרשיחא

תשריט

תכנית מפורטת

שינוי / הוספה	מספר רשומה	מהדורה מס׳	תיאור שינוי / הוספה
לא קיים	לא מוגדר	מהדורה מס׳ 1	מהדורה מס׳ 1

מחוז : מרחב תכנון מקומי : מעלה יוסף
רשות מקומית : מועצה מקומית תרשיחא
יישוב : מועצה תרשיחא

שטח התכנית : 1.620 דונם
קנה מידה : 1:250

נושאי ותיעוד בתכנית:

סוג	מס׳ נושא	תיאור נושא	תיאור תיעוד
0004	מדידה		
0001		25/6/2013	

מתכנן מוסמך ומתכנן:

שלב : מדי׳ תאגיד מים ומקור מהדורה : 1 תאריך : 25/6/2013

עמוד הגדרתיב :

מים ומכרים	[illegible]	
מים ומכרים	[illegible]	
יום נאמר	[illegible]	
מבני ציבור נגיש	[illegible]	
מבני ציבור נגיש	[illegible]	
עודן ומכרים	[illegible]	
מדיד	[illegible]	25/6/2013

אמנת מדיד :

[illegible]	[illegible]	25/6/2013

[illegible]

[illegible]

תמ״מ 2\9 (יעודי קרקע)
קנ״מ 1 : 20,000

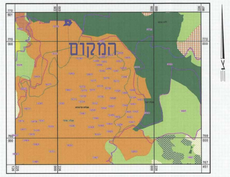

- גבול מרחב תכנון
- גבול מרחב תכנון
- יער מים אדם ים
- אזור חקלאי/נוף כפרי פתוח
- שב״ב כפרי
- שב״ב כפרי אב טיפוסי
- שב״ב עירוני
- אפודת תכנ
- יער מבני לשימוש
- יער מבני לשימוש

תמ״מ 2\9 (הנחיות סביבתיות)
קנ״מ 1 : 20,000

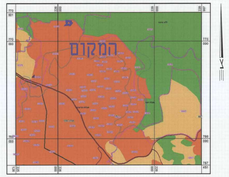

- גבול מרחב תכנון
- גבול מרחב תכנון
- דרך ראשית
- דרך אזורית
- מסלול 249
- תחנת מיתקן
- אפודת מבנה מסורתית
- אפודת לשימוש מקומי
- ללא הגבלות סביבתיות

תמ״א 35 (מרקמים)
קנ״מ 1 : 20,000

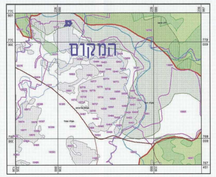

- גבול מרחב תכנון
- גבול מרחב תכנון
- דרך ראשית
- דרך אזורית
- מרפס פרוטר
- רצועת נחל
- מרפס שיטור המשלב
- אפודת הבנין לאפשרים
- יער ייעוד עפ״י תמ״א 22
- אפודת נגיש (שפוי) 2003

תמ״א 35 (הנחיות סביבתיות)
על רקע אזורי תכנון
קנ״מ 1 : 20,000

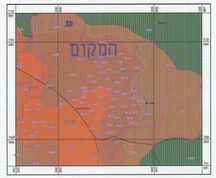

- גבול מרחב תכנון
- גבול מרחב תכנון
- דרך ראשית
- דרך אזורית
- רצועות נוספת הבנויות בנוחות
- אפודת לשימוש מפוגבי מרים
- אזורי תכנון
- מרפס פרוטר
- מרפס שיטור המשלב

תרשים התמצאות כללית
קנ״מ 1 : 50,000

קומפילציה של תכניות מתאר ארציות
קנ״מ 1 : 20,000

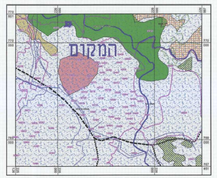

- גבול מרחב תכנון
- תמ״א 3
- דרך ראשית
- דרך אזורית
- תמ״א 8
- אפודת מבנה מסורתי
- תמ״א 22
- יער מבני לשימוש
- יער מבני לשימוש
- יער מים אדם ים
- אפודת יער
- תמ״א 34 ג\1
- מרפס מחוז
- מרפס מרכז 1
- מרפס מרכז 2
- תמ״א 34 ג\4
- רצועת אז
- אזורים רגישים
- תמ״א 34 ג\5
- רצועה המכוון אב מים
- מים נאיכות מי מערה

מקרא מצב מאושר

- גבול תכנית
- גבול תכנית מאושרת
- מספר תכנית תקפה — ג\במ\62
- אזור מגורים א׳ עפ״י ג\במ\62
- (-) שטח צבעוני מתוח עפ״י ג\במ\62
- מספר בנין עפ״י ג\במ\62
- דרך קיימת או מאושרת
- (-) דרך משלבת עפ״י ג\במ\62
- גבול נגש
- מספר נגש — 21064
- גבול חלקה
- מספר חלקה — 109
- בנין קיים
- מס׳ מתקן עפ״י ג\במ\62 — 10
- מס׳ חלקה מוצעת עפ״י ג\במ\62 — 10.9
- מס׳ מגרש ציבורי עפ״י ג\במ\62 — כ״א
- מס׳ מגרש עפ״י 2183\ג\ב — 20
- גבול מגרש עפ״י ג\במ\62
- מס׳ הדרך
- רוחב הדרך
- (-) יעוד שלא עפ״י מב״ת

מצב מאושר
קנ״מ 1 : 250

18379
כ״ו
כ״ז
כ״א
21064
12
10
10.9
62\במ\ג
מרשיע 2183\ג\ב
מרשיע 2183\ג\ב
מרשיע 2183\ג\ב