20/2491

תכנית מס' ג\19278

הגדלת שטח למוסד חינוך קיים, צפת

תכנית מפורטת

איחוד וחלוקה	סמכות ראשית	אופי התכנית
ללא איחוד וחלוקה	וועדה מחוזית	תכנית שאינן מכוונת להוצאת היתרים

מחוז: צפון
נפה: צפת
עיר: צפת
שטח התכנית - 17.889 דונם
קנה מידה - 1:500

גושים וחלקות בתכנית :

סוג הגוש	גוש	חלקות בשלמות	חלקי חלקות
	13093		25
	14688		40

אישור/חתימות מוסדות התכנון :

מרכז הבקרה המחוזי	מרכז הבקרה המחוזי

שלב : הגשה **מהדורה: 3** **תאריך : 25/08/13**

שמות וחתימות :

יזם התכנית	שם: עיריית צפת		חתימה:
	כתובת: רח' רשפים 50 צפת		
	טלפון: 04-6927464	פקס:	תאריך:
מגיש התכנית	שם: עיריית צפת		חתימה:
	כתובת: רח' רשפים 50 צפת		
	טלפון: 04-6927464	פקס:	תאריך:
בעל הזכויות בקרקע	שם: עיריית צפת		חתימה:
	כתובת: רח' רשפים 50 צפת		
	טלפון: 04-6927464	פקס:	תאריך:
עורך התכנית	שם: אדר אלה (קרן) אדלמן ומנה בע"מ		חתימה:
	כתובת: רח' המלאכה 3 רמת גן		
	טלפון: 04-6860766	פקס: 050-8964590	תאריך:
	elad@adr2.net		
מודד	שם: שבאו מוחמד מודד מוסמך		חתימה:
	כתובת: רמי' מרשא		
	טלפון: 04-6518044	פקס: 04-6411598	תאריך:
	תאריך עדכון מדידת התשריט:		

תיק מסמכי בגאות כי מדידה נמסה המפורטת/מצבית המוזכר לעיל נמסרה עד יד בינשנו-10-3-2010 ותקנה לפי הוראות סיכם הנחיות המדידה ומפות ותקנות המדידה שבתוקף, דיקן הנו הכתוב המבטאי מדידה בתיקונו כולל נכונה! בדקה אבדיים/מדידה אמיתי מלאה בדמה חברי לכתב ואם הכתב.

מוחמד שבאו
מודד מוסמך
16.01.12
שם המודד מספר רישיון תאריך

מקרא מצב מאושר:

- גבול תכנית
- מבנים מסומנת ציבור
- מבנים מסומנת ציבור לתקן
- פרטי מתחם
- דרך מאושרת
- אזור מגורים רב קומתי
- מגורים א'
- מגורים ב'
- מסחר
- דרך קיימת
- דרך משולבת
- שטח צבורי פתוח
- שביל להולכי רגל
- שטח עתקה/אזור תסמרי
- גבול תכנית מאושרת
- קו חשמל מתח גבוה
- מספר הדרך
- קו בנין
- רוחב הדרך
- עץ לשימור

תרשים הסביבה- 1:10000

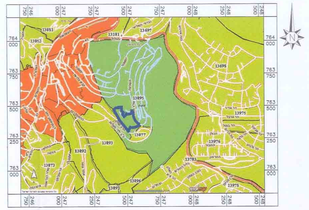

תמ"א 35 - 1:20000

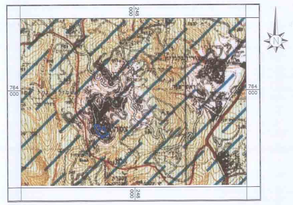

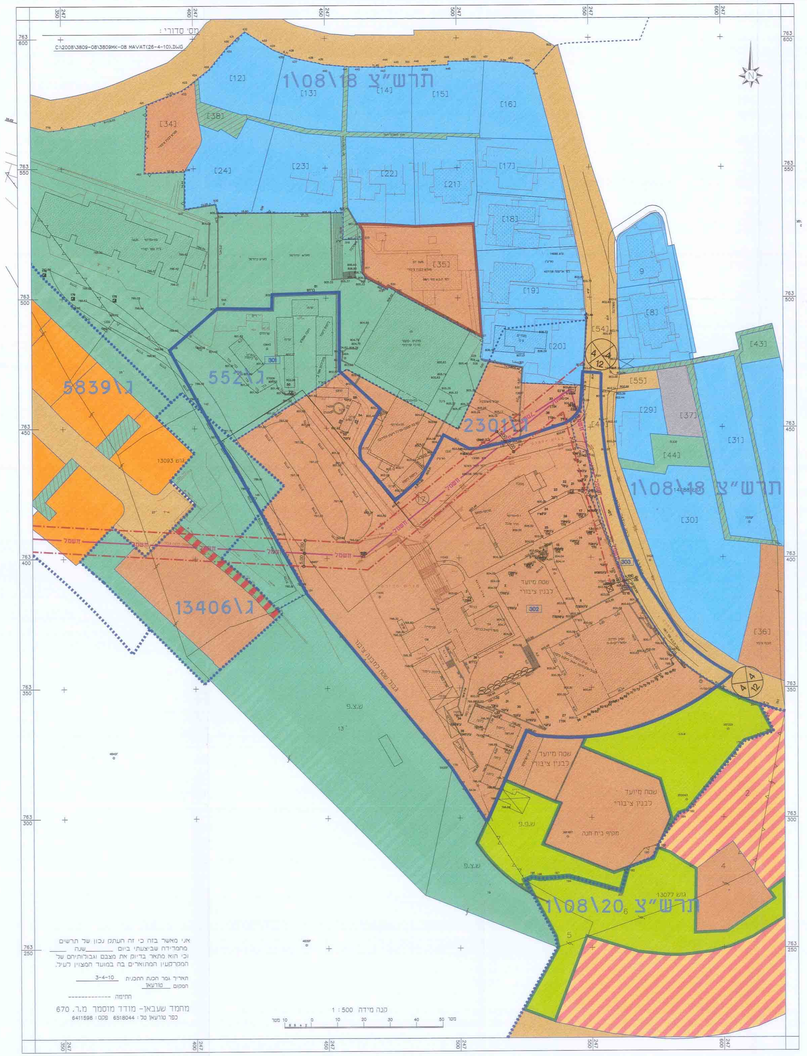
תרש"צ 1\08\18
תרש"צ 1\08\48
תרש"צ 1\08\20
5839\ג
5521\ג
13406\ג
2301\ג
13093
13077
14688
מבנה מיוחד לבנין ציבורי
מסוף בית הנבח
מבנה מיוחד לבנין ציבורי
מבנה מיוחד לבנין ציבורי
מבנה מיוחד לבנין ציבורי