

### תכנית מס' בבכמק 6758/12 / 37

שינוי קווי בניין בהתאם למסומן בתשריט

תכנית מפורטת

### תשריט

אישור והקמה	סמכות ראשית	אופי התכנית
ללא אישור והקמה ובה חסומות תכנית שמטוחה ניתן להציג דוחרים או תושבות	מס' 37/12/6758	שינוי קווי בניין

מחוז :  
**מרחב תכנון מקומי** :  
 בקעת בית הכרם  
**רשות מקומית** :  
**מניד אל כרם**  
**רשות מקומית** :  
**מניד אל כרם**  
**שטח התכנית** :  
 0.916 דונם  
**קנה מידה** :  
 1 : 250

גוש	שטח	מס' חלקה	חלק התכנית	מרחב
8006	מסדר	3	0	0

גושים וחלקות בתכנית

גוש	שטח	מס' חלקה	חלק התכנית	מרחב
8006	מסדר	3	0	0

שלב: מילי תמאס לחות חסיף מדורגת: 1 תאריך: 10.03.2014

פגועות ונתמכות:

שם	מס' חלקה	מס' חלקה	מס' חלקה	מס' חלקה	מס' חלקה
גוש 8006	מס' 37/12/6758	מס' 37/12/6758	מס' 37/12/6758	מס' 37/12/6758	מס' 37/12/6758

מס' חלקה: 37/12/6758

מס' חלקה: 37/12/6758

מס' חלקה: 37/12/6758

מס' חלקה: 37/12/6758

מס' חלקה: 37/12/6758

מס' חלקה: 37/12/6758

מס' חלקה: 37/12/6758

מס' חלקה: 37/12/6758

מס' חלקה: 37/12/6758

מס' חלקה: 37/12/6758

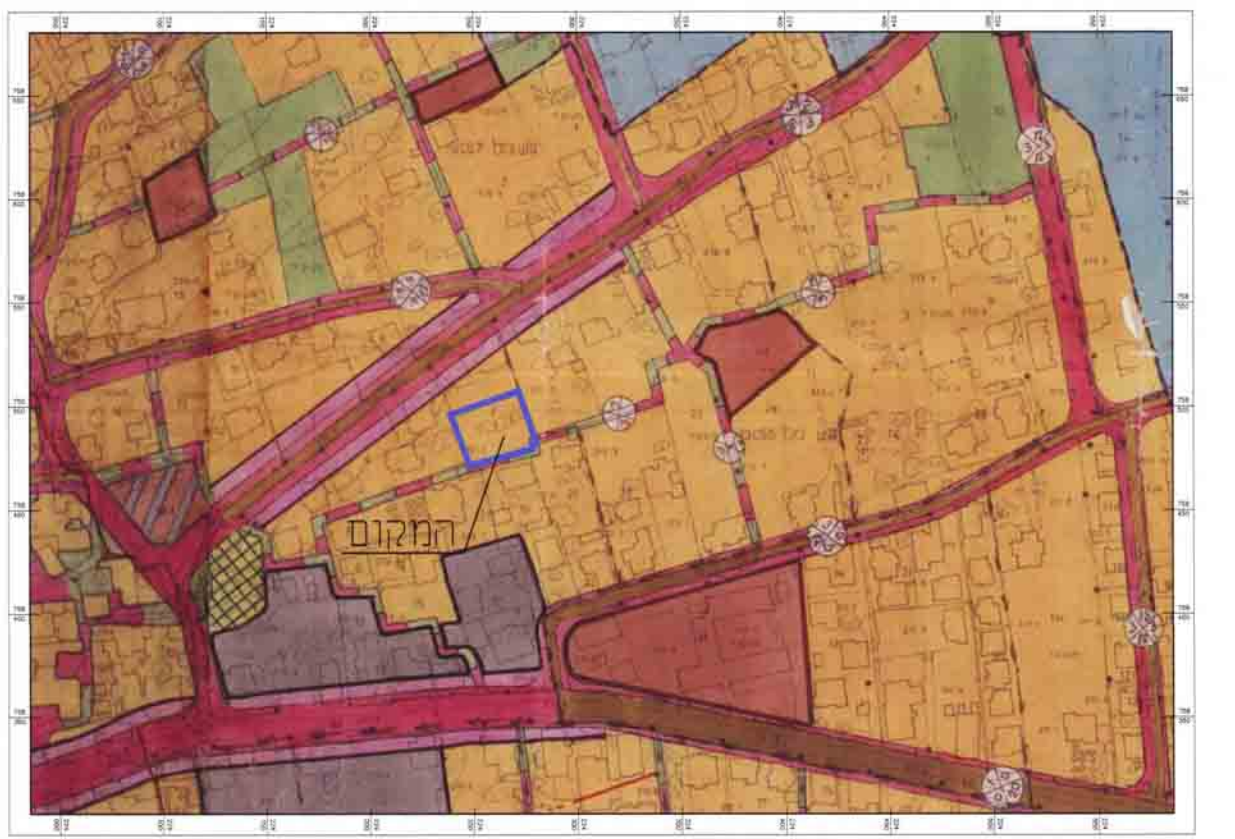
מס' חלקה: 37/12/6758

מס' חלקה: 37/12/6758

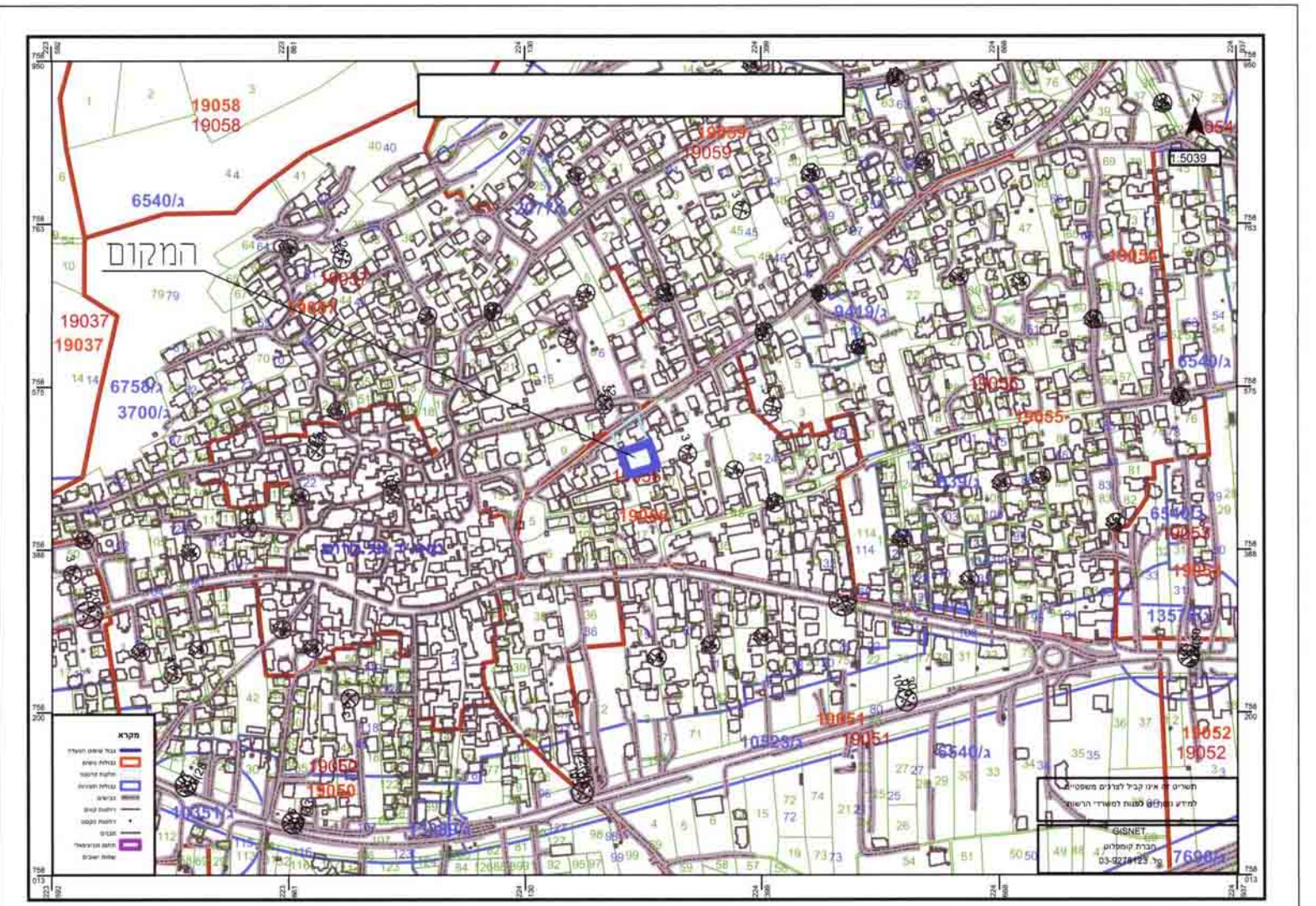
מס' חלקה: 37/12/6758

מס' חלקה: 37/12/6758

מס' חלקה: 37/12/6758



תרשים סביבה 1:2500 על רקע תכנית גא 3700

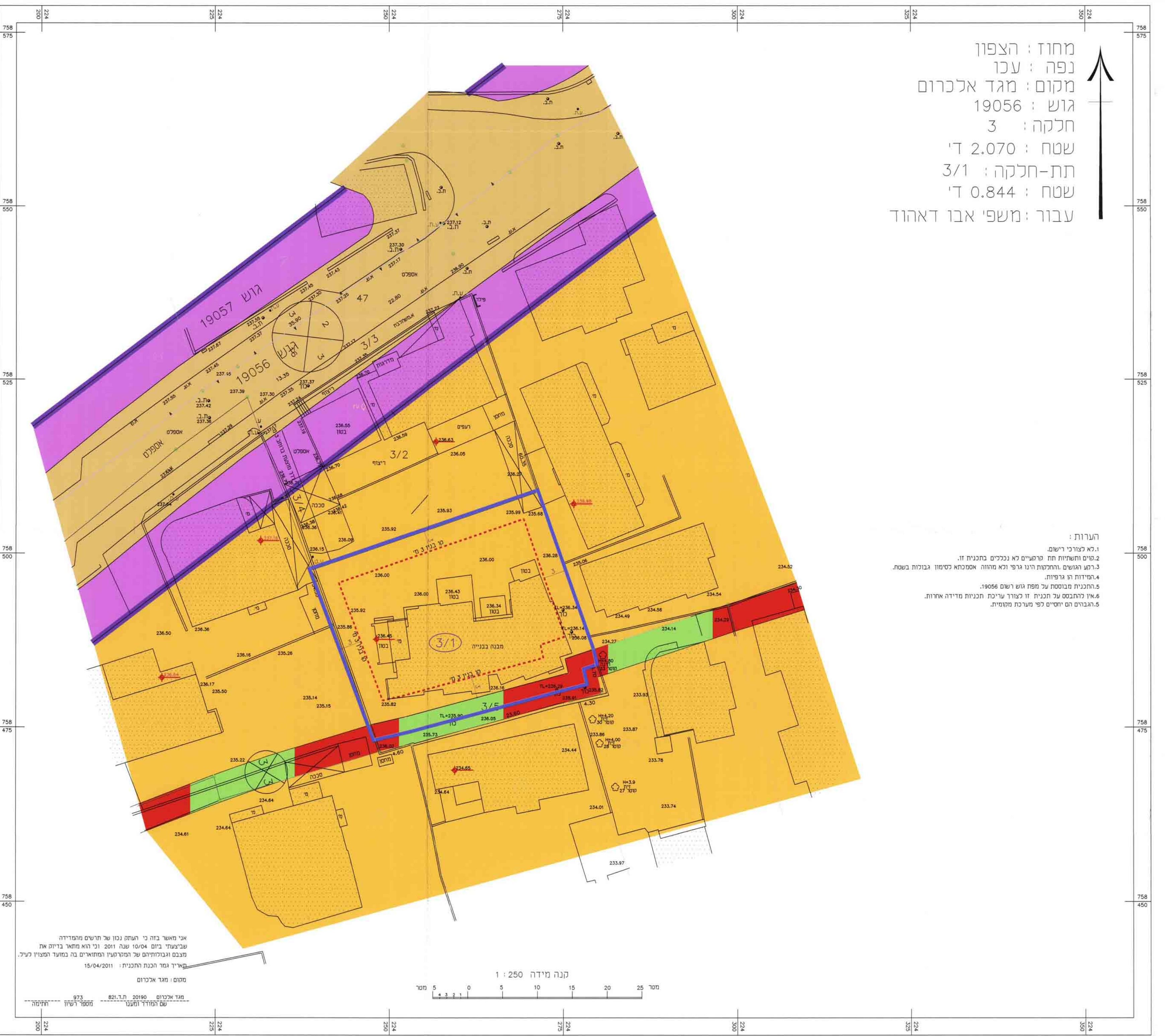



תרשים התמצאות 1:5000

### מקרא מצב מאושר

- קו בניין מאושר
- אזור מגורים א'
- דרך קיימת/מאושרת
- דרך גישה
- חזית מסחרית
- גבול גוש
- גבול ומספר חלקה
- גבול מגרש

מחוז : הצפון  
 נפה : עכו  
 מקום : מגד אלכרום  
 גוש : 19056  
 חלקה : 3  
 שטח : 2.070 ד'  
 תת-חלקה : 3/1  
 שטח : 0.844 ד'  
 עבור : משפי' אבו דאהוד

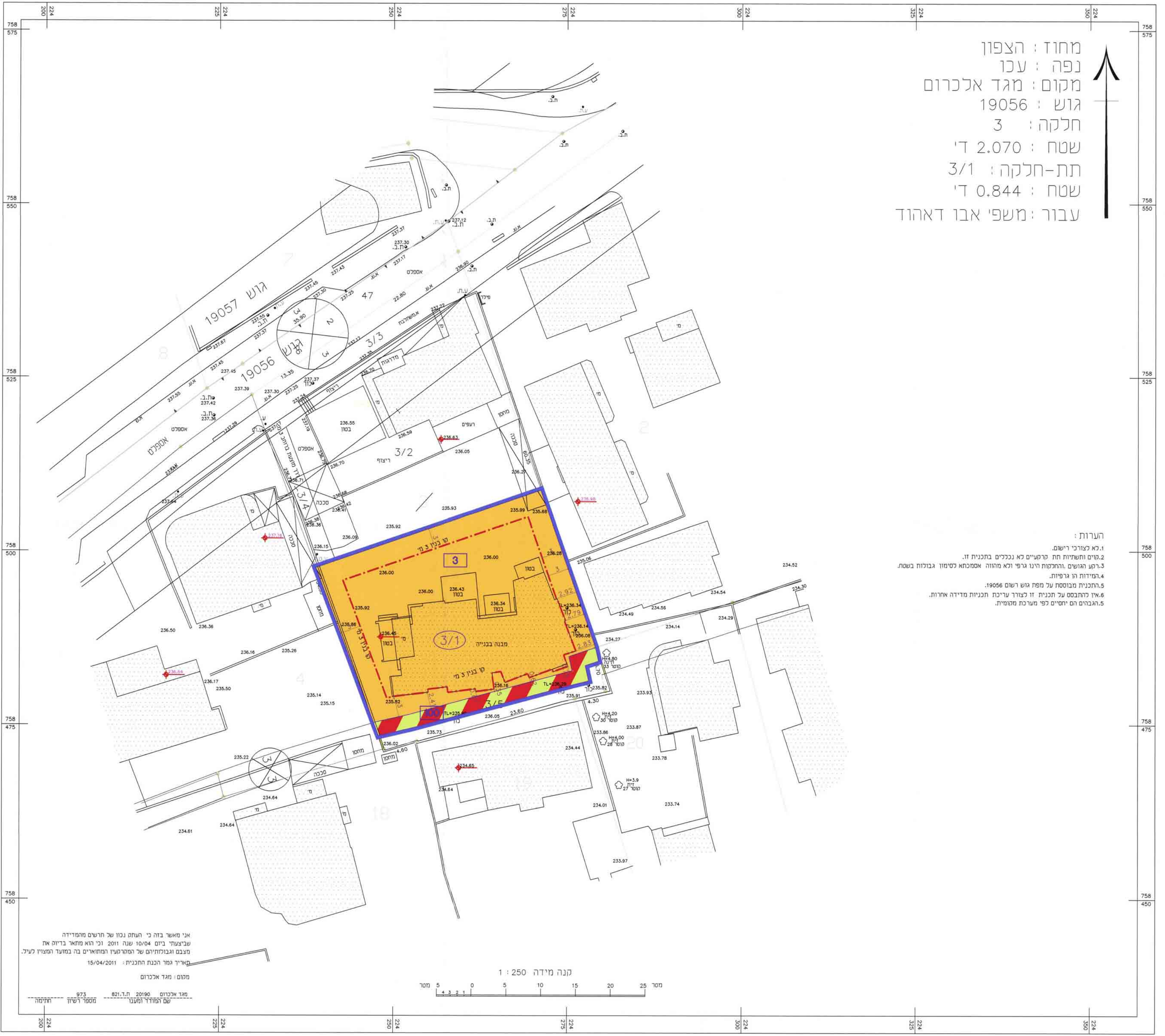


מצב מאושר 1:250

### מקרא מצב מוצע

- גבול התכנית
- גבול תא שטח ומספר
- קו בנין
- מגורים כ'
- דרך משולבת
- מבנה/ גדר להריסה
- גבול גוש
- גבול ומספר חלקה
- גבול מגרש

מחוז : הצפון  
 נפה : עכו  
 מקום : מגד אלכרום  
 גוש : 19056  
 חלקה : 3  
 שטח : 2.070 ד'  
 תת-חלקה : 3/1  
 שטח : 0.844 ד'  
 עבור : משפי' אבו דאהוד



מצב מוצע 1:250

הערות:  
 1. לא להיכרך ירשם  
 2. גופים המיועדים להיבנות או להיבנות בהתאם לתוכנית זו.  
 3. רחב גישה, והתקנת ונוי רכיב ואת המותאם אספקת הסיוע וגיבנות נאסוף.  
 4. היעדרות או גרסיות.  
 5. התמכרות המבוסס על מפת גוש 19056.  
 6. אין להבנות על המבנה זו. כמודר עיריכת תכנית מודרה אריות.  
 7. הרבנסים הם ירשם לפי מרתח המסוימת.

הערות:  
 1. לא להיכרך ירשם  
 2. גופים המיועדים להיבנות או להיבנות בהתאם לתוכנית זו.  
 3. רחב גישה, והתקנת ונוי רכיב ואת המותאם אספקת הסיוע וגיבנות נאסוף.  
 4. היעדרות או גרסיות.  
 5. התמכרות המבוסס על מפת גוש 19056.  
 6. אין להבנות על המבנה זו. כמודר עיריכת תכנית מודרה אריות.  
 7. הרבנסים הם ירשם לפי מרתח המסוימת.

אין להיכרך ירשם  
 2. גופים המיועדים להיבנות או להיבנות בהתאם לתוכנית זו.  
 3. רחב גישה, והתקנת ונוי רכיב ואת המותאם אספקת הסיוע וגיבנות נאסוף.  
 4. היעדרות או גרסיות.  
 5. התמכרות המבוסס על מפת גוש 19056.  
 6. אין להבנות על המבנה זו. כמודר עיריכת תכנית מודרה אריות.  
 7. הרבנסים הם ירשם לפי מרתח המסוימת.

אין להיכרך ירשם  
 2. גופים המיועדים להיבנות או להיבנות בהתאם לתוכנית זו.  
 3. רחב גישה, והתקנת ונוי רכיב ואת המותאם אספקת הסיוע וגיבנות נאסוף.  
 4. היעדרות או גרסיות.  
 5. התמכרות המבוסס על מפת גוש 19056.  
 6. אין להבנות על המבנה זו. כמודר עיריכת תכנית מודרה אריות.  
 7. הרבנסים הם ירשם לפי מרתח המסוימת.

לפרוטוקול ישיבה לרואת התכנית  
 הריוני מצורף בזאת כי תמפה המופגרת/ית המצבית המהורה רקע לתכנית זו,  
 הכנתה נסתיימה על ידי בתאריך וכל הפרטי שבמפה הם מדויקים והיא  
 תוכנה בהתאם לרואת החוק ונתקנת.  
 26/03/2013  
 מספר רישון: 97-3  
 תאריך: 2013/03/26