תכנית מס' ג/21435

חלוקת מגרש -24
יסוד המעלה

תשריט

סוג התכנית	סמכות ראשית	סוג איחוד וחלוקה	היתרים או הרשאות
תוכנית מפורטת	הועדה מחוזית	ללא איחוד וחלוקה	תוכנית שמחוזה ניתן להוצא היתרים או הרשאות

מחוז : הצפון
מרחב תכנון מקומי : אצבע הגליל
רשות מקומית : מועצה מקומית יסוד המעלה
ישוב: יסוד המעלה
שטח התכנית : 8.797 דונם
קנה מידה: 1:500

גושים וחלקות בתכנית:

גוש	סוג גוש	חלקות בשלמותן	חלקי חלקות	שטח קרקע
13989	מוסדר		1	

שלב: מידלי תואם למתן תוקף מהדורה :1 תאריך : 29/07/2014

חותמות מוסד התכנון :

הפקדה	מתן תוקף

	שם פרטי ומשפחה	מספר זהות	שם ומספר תאגיד/שם רשות מקומית	חותמת	תאריך
מגיש התוכנית	סלמון אהרון	03242856			
יזם בפועל	סלמון דבורה	05814603			
בעלי הקרקע	מנהל מקרקעי ישראל				
עורך התוכנית	סבאג ראתב	080914286	סבאג מהנדסים בע"מ שד' תל-חי 93 תל-אביב שמחונה	סבאג מהנדסים בע"מ	4/11/14
מודד	סבאג ראתב	080914286	סבאג מהנדסים בע"מ שד' תל-חי 93 תל-אביב קריית שמונה	סבאג ראתב	4/11/14

הצהרת המודד

הריני מצהיר בזאת כי מדידת המפה הטופוגרפית/המצבית המהווה רקע לתוכנית זו, נערכה על ידי בתום: 01/08/2014 והיא הוכנה לפי הוראות מנהל מבא"ת וכהתאם להוראות החוק ולתקנות המודדים שבתוקף.דיוק הנ.ז הכולל מקסימום 0.15 מ' ודיוק מדידה אלכסון מלאה ברמת תצ"ר (כולל הנ.ז-ובכולל)

סבאג ראתב	772	4/11/14
שם המודד	מספר רישיון	תאריך

T:\tabo\tabo12\tb-18-12

תרשים סביבה 1:25,000 קנ"מ

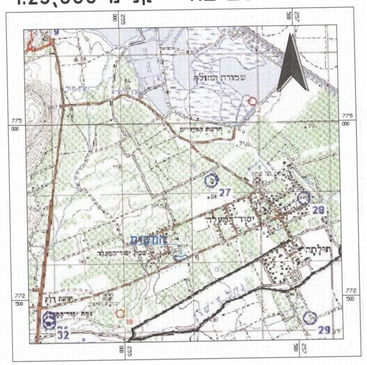

תמ"מ מס'2 שיניוי מס'9
תשריט יעודי קרקע 1:50,000 קנ"מ

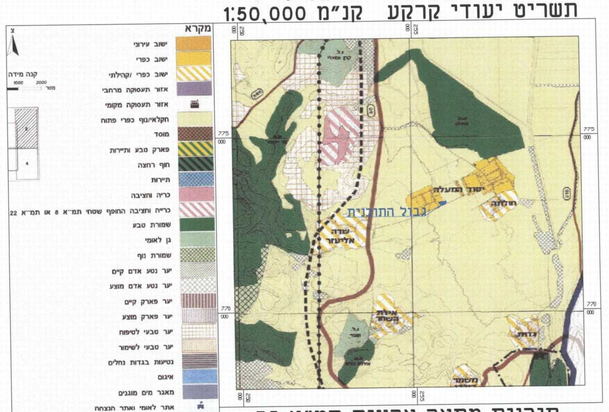

תוכנית ג\2101 1:5000 קנ"מ



תוכנית מתאר ארצית תמ"א 35
תשריט הנחיות סביבתיות 1:50,000 קנ"מ

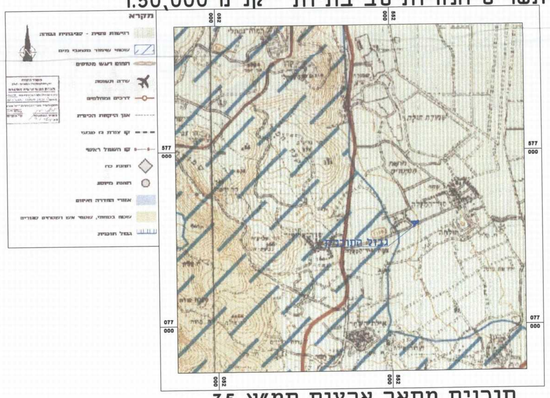

תוכנית מתאר ארצית תמ"א 35
תשריט מרקמים 1:50,000 קנ"מ

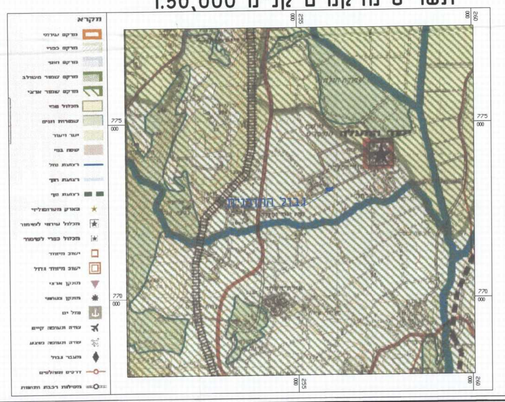

מצב מאושר 1:500 קנ"מ

מקרא מצב מאושר

- גבול התכנית
- גבול תכנית מאושרת
- קו בנין
- קו סם
- אזור מגורים א'
- דרך מאושרת
- אזור חקלאי
- גבול חלקה ומספרה 13989
- גבול גוש ומספר
- מספר הדרך / קווי בנין / רוחב הדרך

מצב מוצע 1:500 קנ"מ

מקרא מצב מוצע
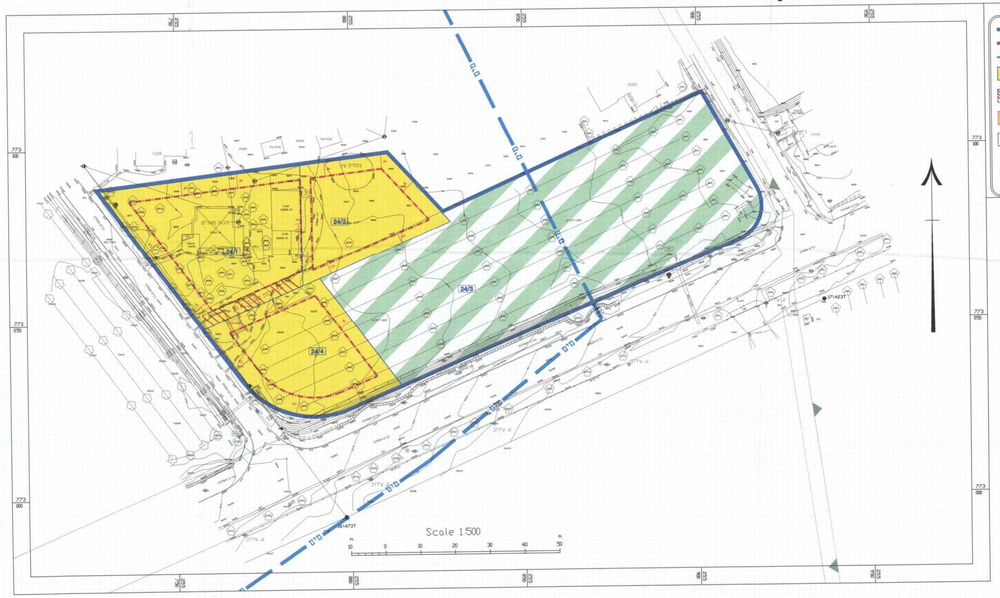
- גבול התכנית
- קו בנין
- קו סם
- מגורים א'
- דקת הגאה
- מבנה להריסה
- גבול חלקה ומספרה 24/8 13989
- גבול גוש ומספר