משרד הפנים
מחוז חצפון ועדת מחוזית
03-12-2013
נ ת ק ב ל
גזברת עילית

תכנית מסי ג\20531

מגרש מסי 106, רובע 10, קצרין

תכנית מפורטת

תשריט

סוג איחוד וחלוקה	סמכות ראשית מטפלת בתכנית	היתרים או הרשאות
ללא איחוד וחלוקה	ועדה מחוזית	תכנית שמכוחה ניתן להוציא היתרים או הרשאות

20531/1
תודעה על אישור תכנית מס'
פרסמה בילקוט הפרסומים מס' ____
מיום ____

משרד הפנים מנהל ציפון
חוק התכנון והבניה תשכ"ה 1965
אישור תכנית מס' 20531/ג
הוגדרה כתכנית לחלוקה בהסכמה
ביום 03.12.13 כאמור בסעיף 77
מנהל מינהל התכנון
אלכס שרגל
מ.מ. יו"ר הועדה המחוזית

מחוז : הצפון
מרחב תכנון מקומי : קצרין
רשות מקומית : מועצה מקומית קצרין
שטח התכנית : 504.0 מ"ר
קנה מידה : 1 : 250

גושים וחלקות בתכנית:

גוש	סוג הגוש	חלקות בשלמותן	חלקי חלקות
201007	מוסדר	7	-

חותמת מודד:
אלקיש עמאד
מהנדס ומודד מוסמך

שלב: מתן תוקף מהדורה : 1 תאריך : 26/11/2013

חותמות מוסד התכנון :

שמות וחתימות :

	שם פרטי ומשפחה	מסי זהות	שם ומספר תאגיד \ שם רשות מקומית	חתימה	תאריך
מגיש התכנית	מזוז מוטי	53245668			3/12/13
יזם התכנית	מזוז מוטי	53245668			3/12/13
בעל הזכויות בקרקע			מנהל מקרקעי ישראל		
עורך התכנית	אדריכל בריק מחמוד	80913965		אדריכל בריק מחמוד מהנדס אזרחי	
מודד	מהנדס ומודד מוסמך אלקיש עמאד	89412261		אלקיש עמאד מהנדס ומודד מוסמך	03.12.13

הריני מצהיר בזאת כי חדירת המפה המופקרגרפית והמצבית המהווה רקע למכנית המהווה רקע למכנית זו, ונרכה על ידי ביום: 23.12.13 שבחוקף. דיוק הפו הכחול והדפסה: חדירה גרפית .
אלקיש עמאד
מהנדס ומודד מוסמך
03.12.13
אלקיש עמאד | 1204 | 03.12.13
שם המודד | מספר רישיון | חתימה | תאריך

מקרא מצב מאושר

- גבול תכנית
- קו בניין קיים
- גבול חלקה
- גבול גוש
- 201007 מספר גוש
- 7 מספר חלקה
- אזור מגורים א' (עפ"י ג/12485)
- דרך משולבת (עפ"י ג/12485)
- 106 מס' מגרש
- מס' הדרך
- קו בניין במטרים
- רוחב הדרך במטרים

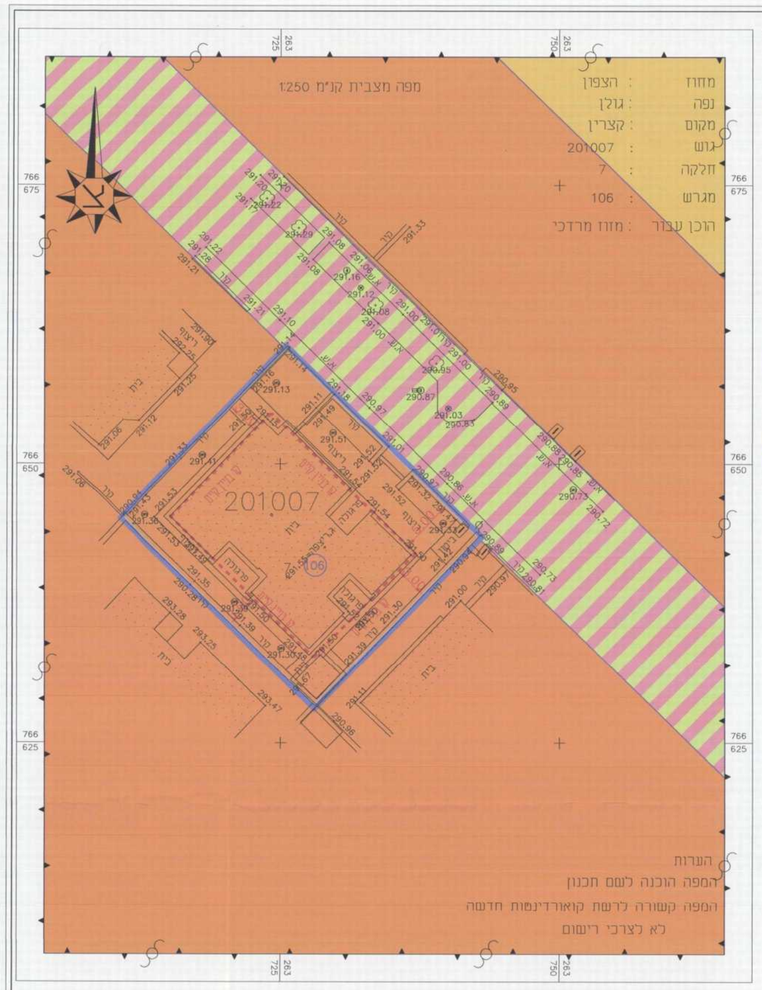

מצב מאושר קנ"מ 1 : 250

תרשים סביבה קנ"מ 1 : 2500 לפי תכנית ג/12485

מקרא מצב מוצע

- גבול תכנית
- קו בניין מוצע
- גבול חלקה
- גבול גוש
- 201007 מספר גוש
- 7 מספר חלקה
- אזור מיגורים (א')
- 000 מס' תא שטח
- מס' הדרך
- קו בניין במטרים
- רוחב הדרך במטרים

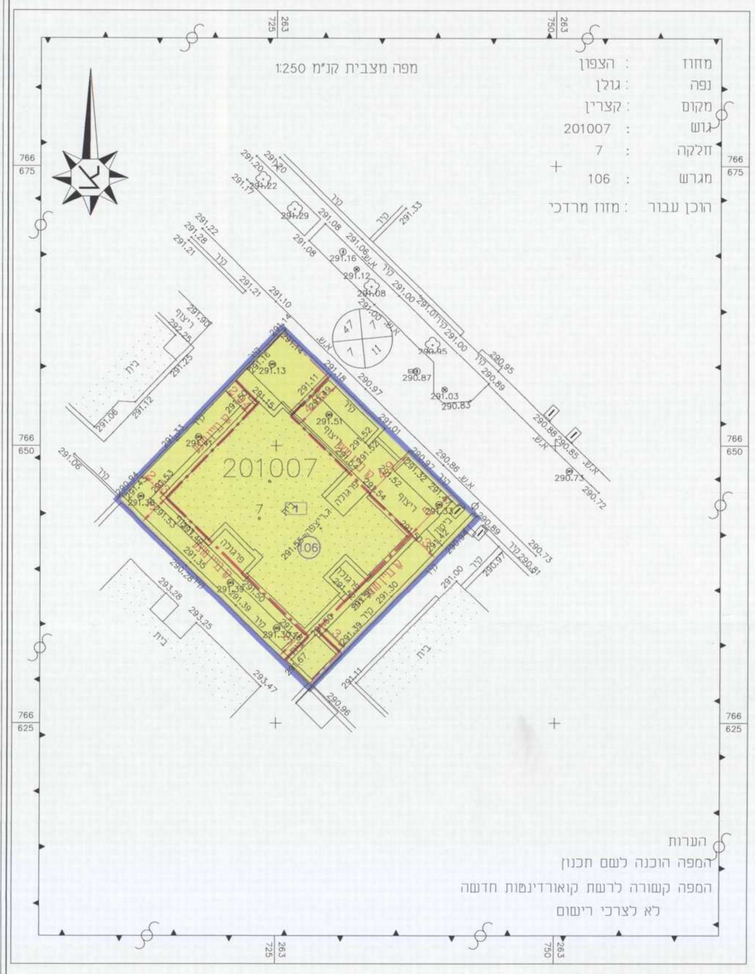

מצב מוצע קנ"מ 1 : 250

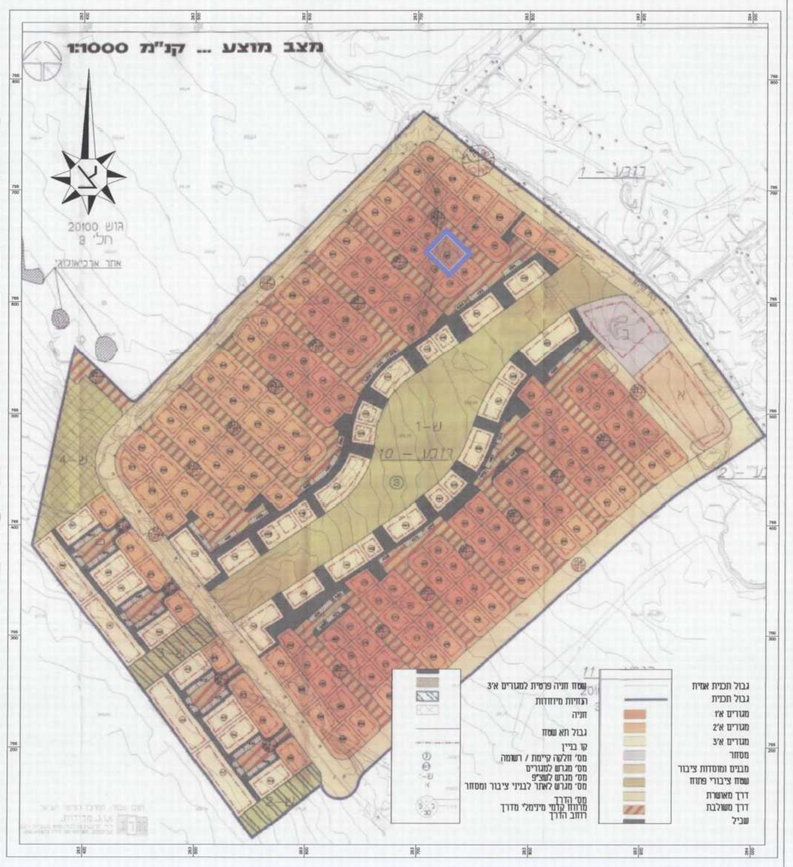

תרשים סביבה קנ"מ 1 : 2500 לפי תכנית ג/12485/2