תכנית מס' 20874/2

נצרת

הוספת מבנה ציבור

תשריט

ייעודי הקרקע	סמכות ראשית	הערות והשוואות
כלא ייעוד (הוספת יחידת מחוז)	תכנית מפורטת (תכנית שניתן להוציא להיתרים ללא תנאי נוספים)	

מחוז : הצפון

מרחב תכנון מקומי : נצרת

רשות מקומית : עיריית נצרת

שטח התכנית : 16.433 דונם

קנה מידה: 1: 1000

גושים וחלקות בתכנית:

גוש	סוג גוש	חלקות בשלמותן	חלקי חלקות
16557		1	
יתרת מודד			

זוהתמות מוסד התכנון :

[illegible]

שלב: מתן תוקף מהדורה : 1 תאריך : 15/5/2015

שמות וחתימות :

יחס התכנית	שם	יזמית משפרת (מוכנה וכנית מנהל)
	מס	10
	חתימה	
מגיש התכנית	שם	יזמית משפרת (מוכנה וכנית מנהל)
	מס	10
	חתימה	
בעל חלקות בגוש	שם	עיריית נצרת ושרשים אחרים
	מס	10
	חתימה	
עורך התכנית	שם	שדמי רחל
	מס	משרד פרויקט (מוכנה) בנשיש
	חתימה	04-6563737 טל' 6566.13.2015
מודד	שם	שדמי רחל
	מס	משרד פרויקט (מוכנה) בנשיש
	חתימה	04-6563737 טל' 6566.13.2015

טבלת שמזדים

[illegible]

שדמי רחל 590 15/5/2015

שם המודד מספר רשיון תאריך

תרשים על רקע ג\2634 קנ"מ 1:5000

המקום

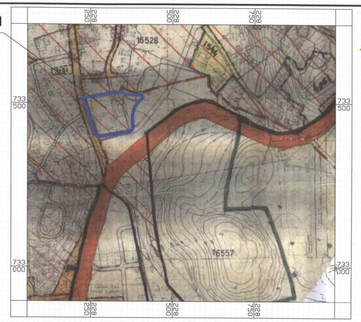

תרשים על רקע גושים-ורחובות קנ"מ 1:2500

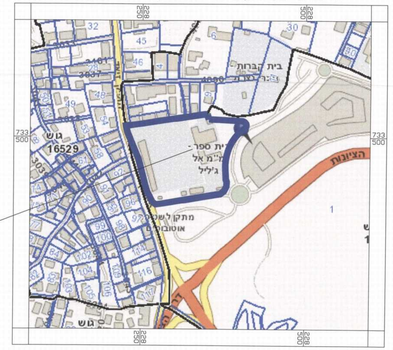

מקרא מצב מאושר :

- גבול תכנית מוצעת
- גבול תכנית מאושרת
- איזור בניה כרים 2634/ג
- איזור בניה מוצע כפר 2634/ג
- מרכז מסחר ושטחים כפר 8500/ג
- שטח למבני ציבור כפר 8500/ג
- דרך מאושרת כפר 8144/ג
- שטח ציבורי פתוח כפר 8500/ג
- 9.9 כפר 8500/ג
- איזור בניה ריבי כפר 9000/ג
- קו בנין כפר תמיא 3
- מספר מגרש
- גבול חלקה רשומה
- מספר חלקה רשומה
- מס' הדרך
- קו בנין
- רוחב הדרך

המקום

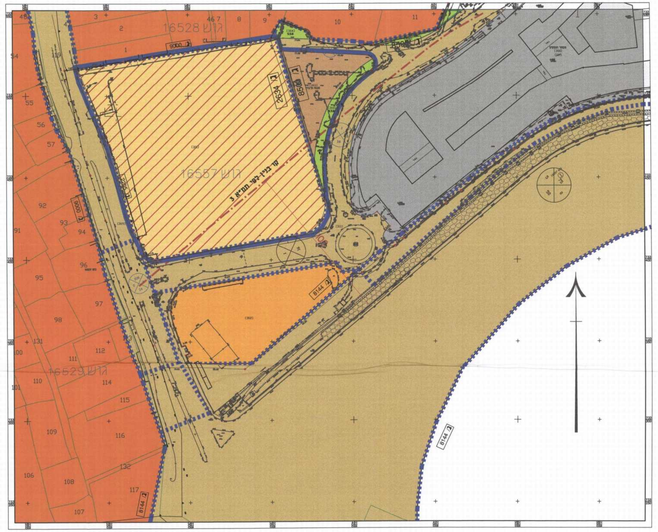

תכנית מצב מאושר קנ"מ 1:1000

מקרא מצב מוצע :

- גבול תכנית מוצעת
- קו בנין מחוזי וזת קרקעי
- מבנים ומסדרות ציבור
- שטח ציבורי פתוח
- קו בנין מדרך
- מספר תא שטח 000
- מספר מגרש 11/1
- גבול חלקה רשומה
- מספר חלקה רשומה 4/2
- מס' הדרך
- קו בנין 000 3 000
- רוחב הדרך

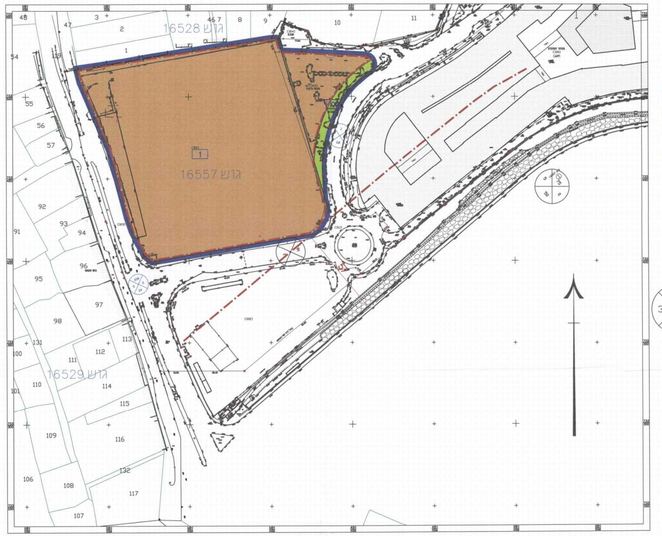

תכנית מצב מוצע קנ"מ 1:1000