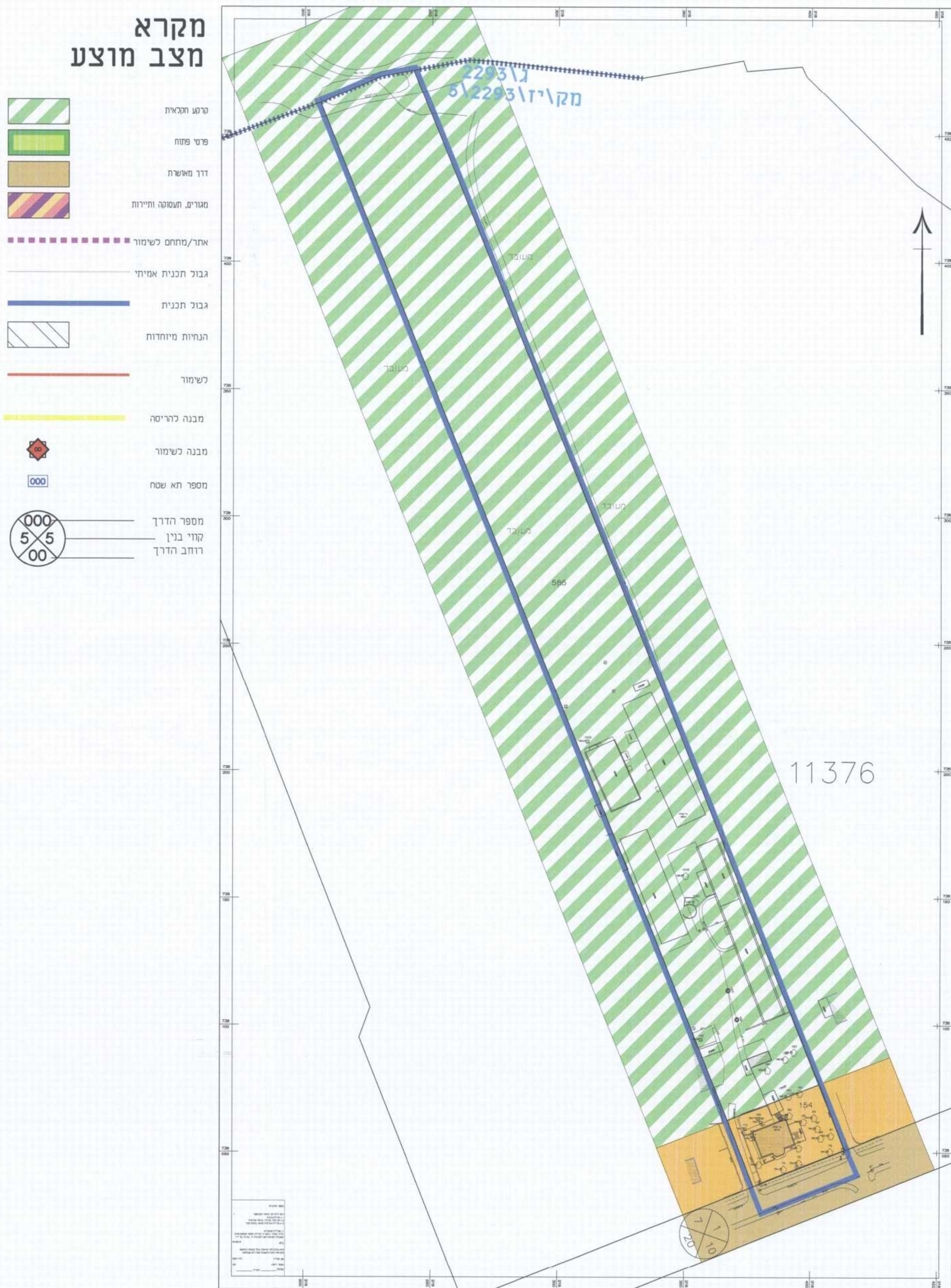


מצב מוצע קנ"מ 1000 : 1



מצב מאושר קנ"מ 1000 : 1

- מקרא מצב מוצע**
- קרקע חקלאית
  - פני שטח
  - דרך מאשרת
  - מגורים א
  - מגורים ב
  - גבול תחום לשמור
  - גבול תחום אמיתי
  - גבול תחום
  - הגנות מיוחדות
  - לשמור
  - מבנה להריסה
  - מבנה לשמור
  - מספר חא שטח
  - מספר הדרך
  - קווי בנין
  - רוחב הדרך

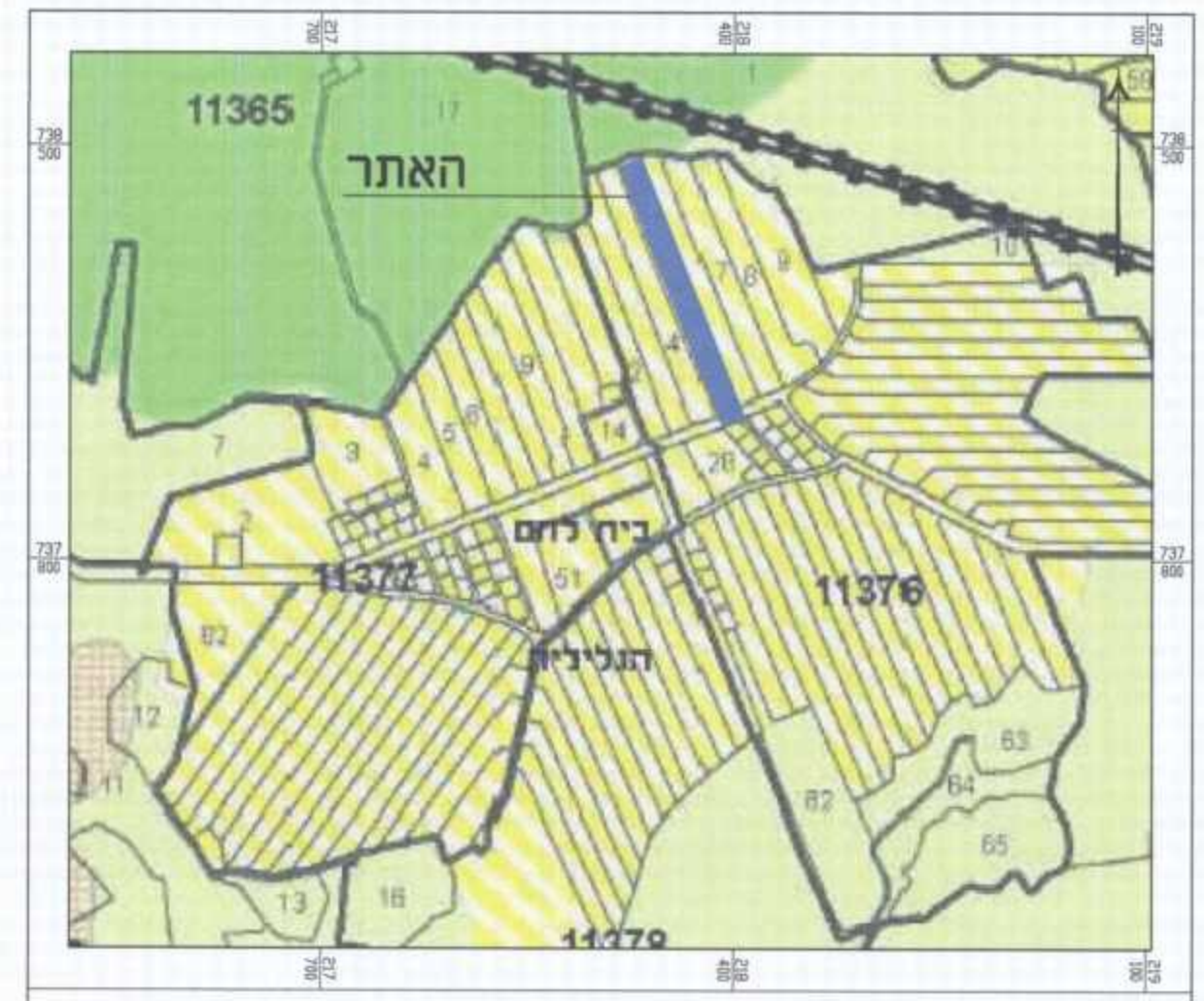
- מקרא מצב מאושר**
- קרקע חקלאית
  - מגורים א
  - דרך מאשרת
  - גבול תחום
  - מספר הדרך
  - קווי בנין
  - רוחב הדרך



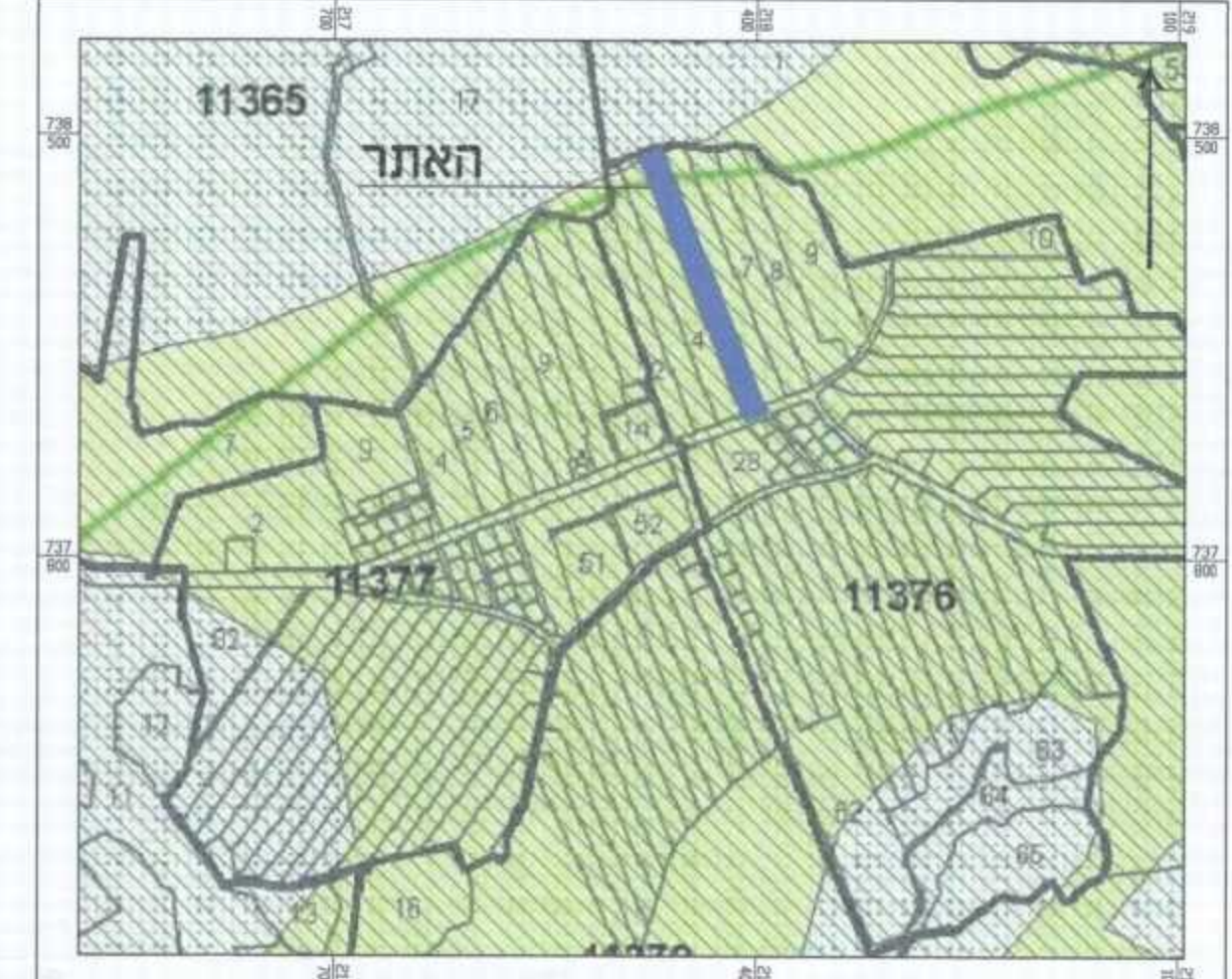
תרשים סביבה על רקע ג\229317  
קנ"מ 12500 : 1



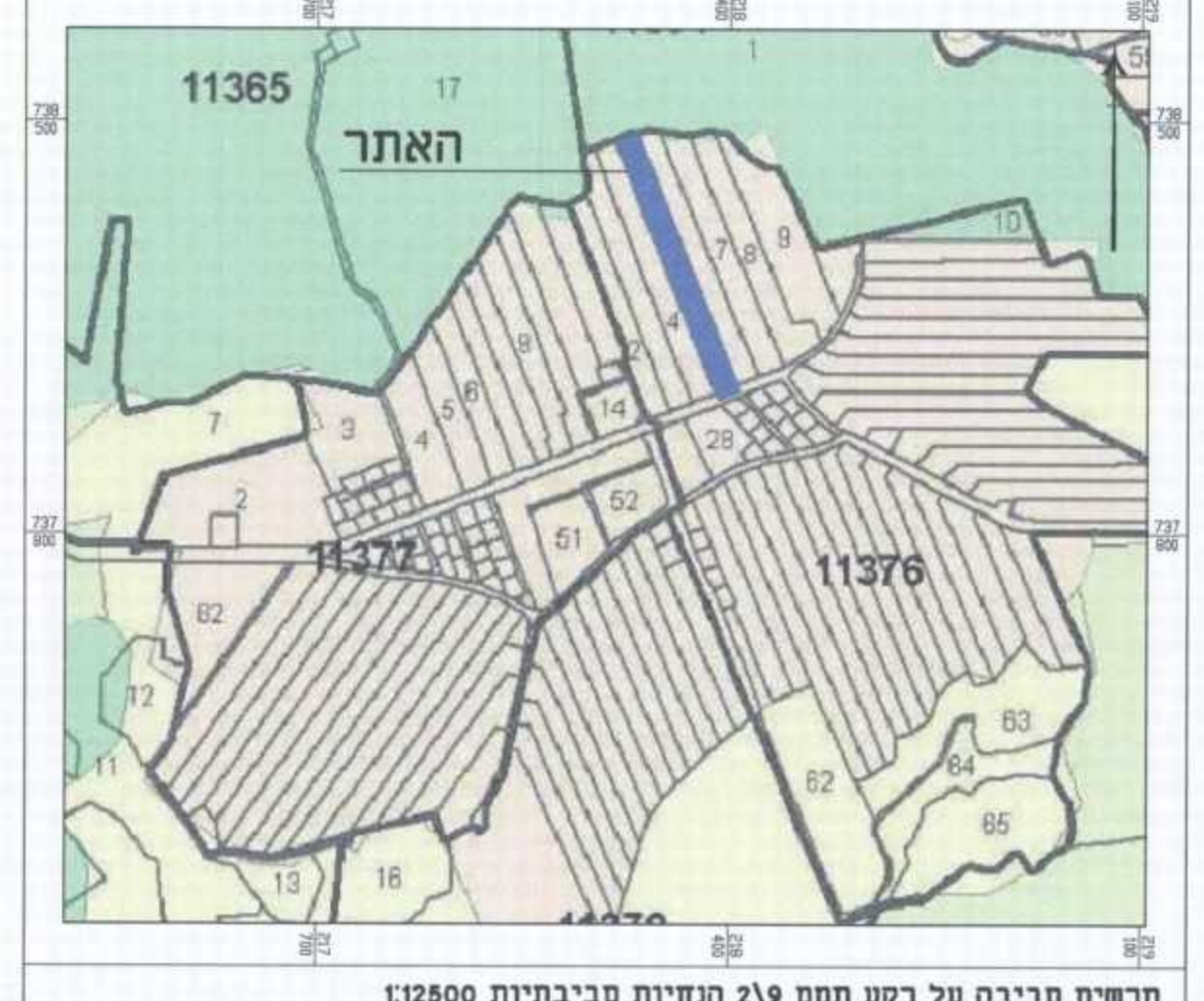
תרשים סביבה ג\229317  
קנ"מ 12500 : 1



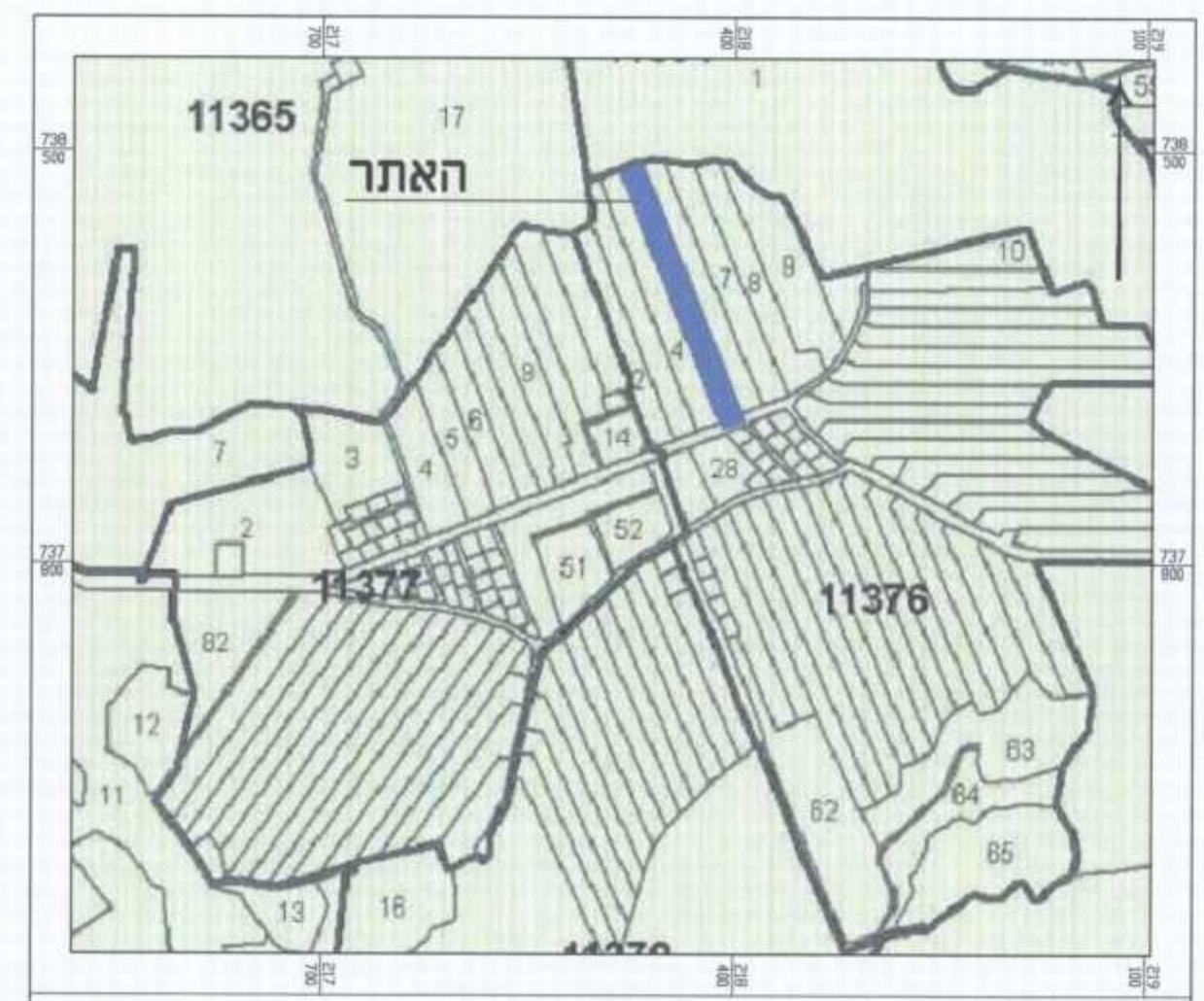
תרשים סביבה על רקע תחום פני יעודי קרקע ג\229317  
קנ"מ 12500 : 1



תרשים סביבה על רקע תחום 35 מרקמים קנ"מ 12500 : 1



תרשים סביבה על רקע תחום פני תחומי סביבתיות ג\229317  
קנ"מ 12500 : 1



תרשים סביבה על רקע תחום 35 תחומי סביבתיות ג\229317  
קנ"מ 12500 : 1

התכנית מס ג\20036  
תעודת התכנית - תמונת תוכנית  
101-101-1  
נתקבל

**תשריט**

איחוד וחלוקה	סמכות ראשית	אופי התכנית
ללא איחוד וחלוקה ועדה מחוזית	תכנית מפורשת	תכנית מפורשת

מחוז : צפון  
מרחב תכנון מקומי : יורעאליס  
רשות מקומית : מוא"צ עמק יזרעאל  
שטח התכנית : 18.31 דונם  
קנה מידה : 1 : 1000  
יישוב : בית לחם הגלילית

גושים וחלקות בתכנית:

גוש	סוג הגוש	חלקות בשלטון	חלקי חקיקה
11376	מוסדר	5	69

חתימת מודד:

**חותמות מוסד התכנון :**

מנהל התכנון - משה שרון  
ראש המועצה המקומית - משה שרון  
ראש הרשות המקומית - משה שרון  
ראש הרשות המחוקקת - משה שרון  
ראש הרשות המבצעת - משה שרון

שלב: מילוי תנאים לתוקף מהדורה : 4 תאריך : 28-10-15

**שמות וזהימות :**

יוזם התכנית	גיא שגור 36007 בינתחום הגלילית guy@com-voteva.co.il 052-6575021
מניח התכנית	גיא שגור 36007 בינתחום הגלילית guy@com-voteva.co.il 052-6575021
בעל חובות במקרקע	מנהל מרקעי ישיאל מחוז צפון חשבונית 54000 נצרת ענתי 1705 04-6558221 046560521
עורך התכנית	יעל קוזקור באג"מ בית לחם הגלילית Yoel.kozkor@gmail.com 04-9935299 04-9935299
מודד	משה שרון מסמך ערוב msher72@zahav.net.il 04-6461056 04-6461056

הריני מצידד בזאת כי מדינת הרמה המופתגפית/מצבת המוהר רקע לתכנית זו, וערכה על ידי ביום 28/10/15, והיא רוכנה לפי רוראות נול מבאית וברתאם להוראות החוק ולתקנות המודדים שבתוקף. דיוק הקו הבחול והקוטט: מדידה גרפית/קו בחול (בלבד) ברמה אנליטית/מידה אנליטית מלאה ברמת תציר (כולל הקו הבחול).  
שם המודד: משה שרון  
מספר רשיון: 04-6461056  
תאריך: 28/10/15