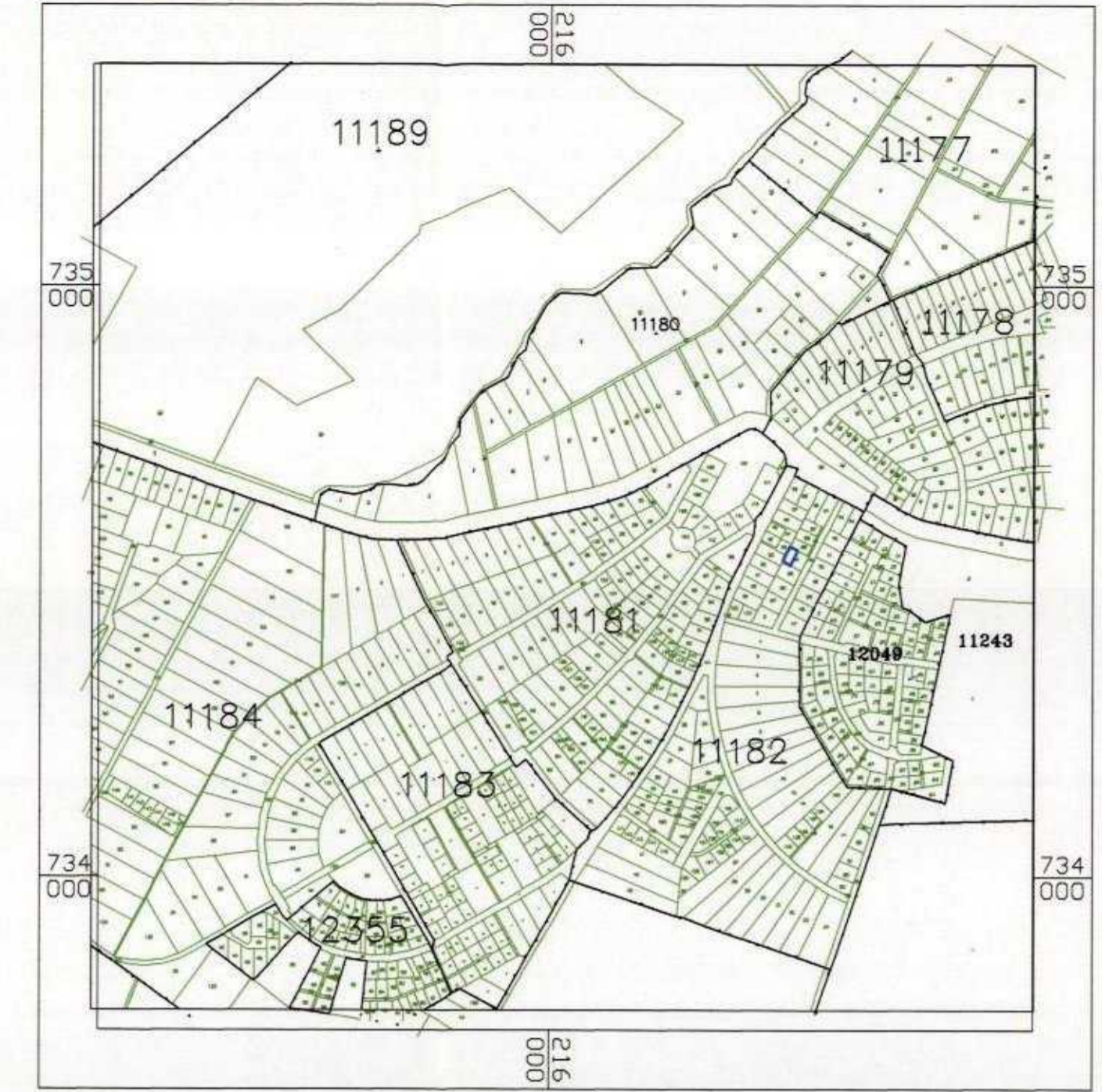


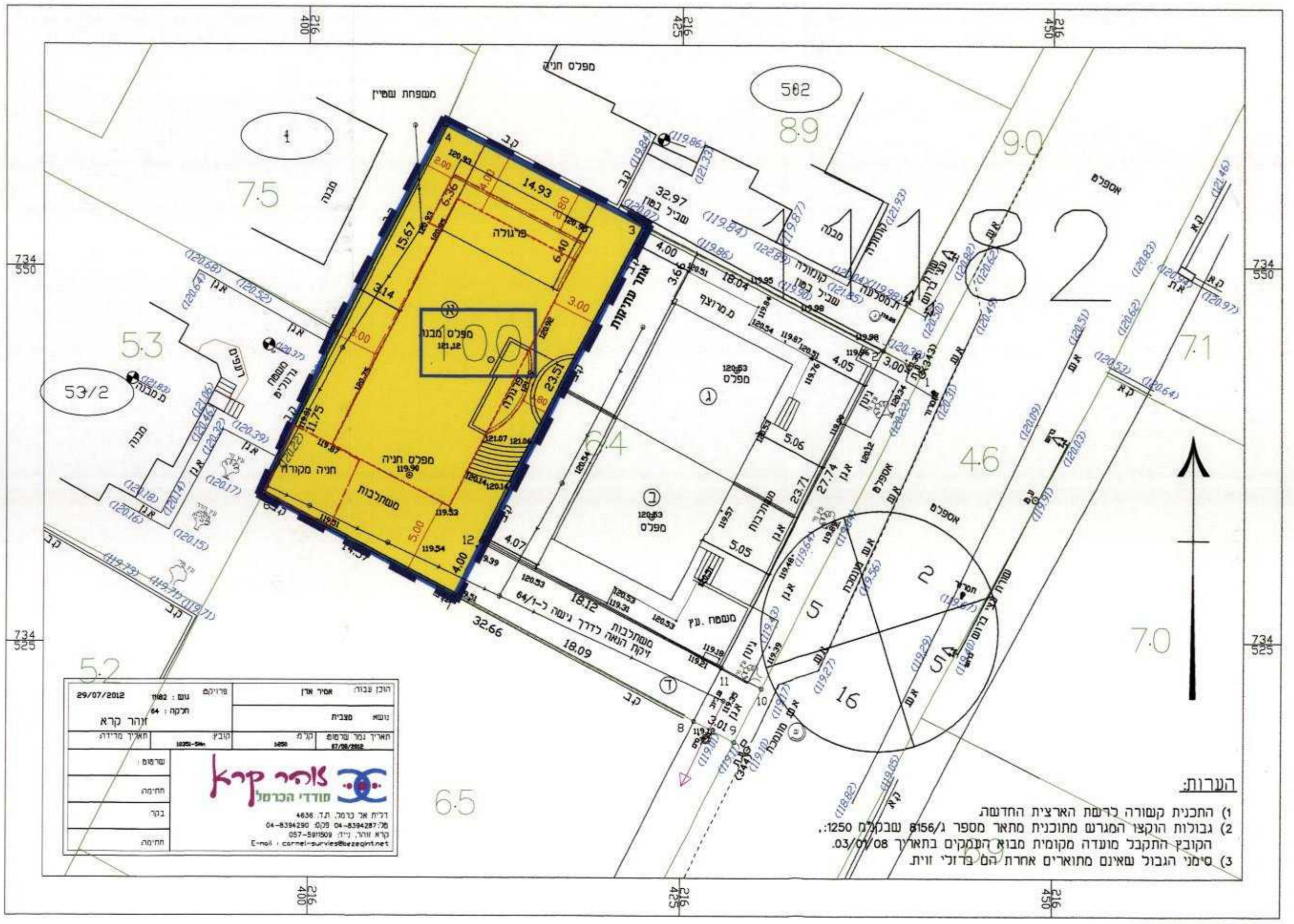
תשריט מצב מאושר קנ"מ 1:250

מקרא מצב מאושר

- גבול תכנית מאושרת ומספרה 53\8156
- גבול תכנית
- מספר גוש 17524
- גבול גוש
- מספר חלקה 20
- גבול חלקה
- דרך מאושרת
- דרך מאושרת
- מגורים א' (מבא"ת)
- מגורים א
- זיקת הגנה למעבר
- אתר עתיקות
- מספר הדרך
- קווי בנין
- רוחב הדרך



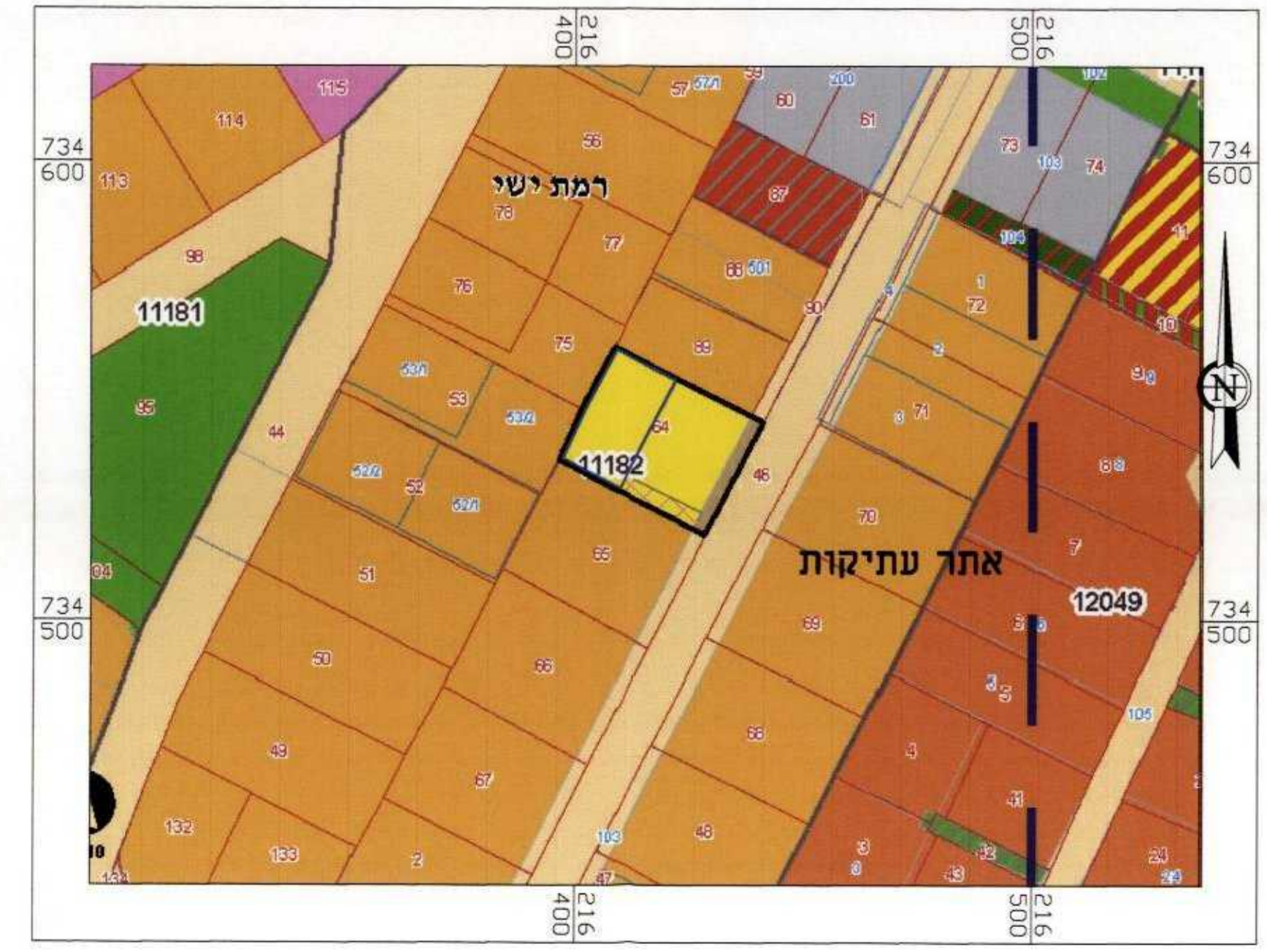
תרשים התמצאות קנ"מ 1:10000



תשריט מצב מוצע קנ"מ 1:250

מקרא מצב מוצע

- גבול תכנית
- מספר גוש 17524
- גבול גוש
- מספר חלקה 6
- גבול חלקה
- גבול תא שטח ומספרו 100
- מגורים א'
- קו בניין לפרגולה וחניה מקורה
- קו בניין למבנה
- אתר עתיקות
- מספר הדרך
- קווי בנין
- רוחב הדרך



תרשים סביבה קנ"מ 1:1250

משרד המגורים
מחוז המפרץ ועיריית חולון
10-06-2014
3 ת.ק.ג.ל
11111111

תכנית מס' 2 למעמק\8156\75

שינוי בקו בניין

מבוא העמקים
18.11.2013
נתקבל

תשריט

איחוד וחלוקה	סמכות ראשית	סוג תכנית	אופי התכנית
ללא איחוד וחלוקה	ועדה מקומית	תכנית מפורטת	תכנית שמכוחה ניתן לרוצץ את היחידה הבנויה

מחוז: **הצפון**
 מרחב תכנון מקומי: **מבוא עמקים**
 רשות מקומית: **מימ רמת ישי**
 שטח התכנית: **410 מ"ר**
 קנה מידה: **1 : 250**

גושים וחלקות בתכנית:

גוש	סוג הגוש	חלקות בשלמותן	חלקות בחלקן	חתימת מודד
11182	מוסדר	64		זוהר קרא

חותמות מוסד התכנון:

ועדה מקומית "מבוא עמקים"
 אישור תכנית מס' 2 למעמק\8156\75
 הועדה המקומית החליטה לאשר את התכנית
 בכישרון מס' 2610/2013 מיום 17.11.13
 שולב: מתן זקוק
 מחזור: 4
 תאריך: 30/11/13

שמות וחתימות:

שם	מס' זיהוי	מס' ת.ק.ג.ל	חתימה
יוזם התכנית	057958191	024974016	[חתימה]
בעל הזכויות בקרקע	057958191	024974016	[חתימה]
מניח התכנית	057958191	024974016	[חתימה]
עורך התכנית	057958191	024974016	[חתימה]
מודד	057-5911509	4636	[חתימה]

המידה המקורית
 הריני מצריר בזאת כי מדידת המפה הטופוגרפית/
 המצבית המהווה רקע לתוכנית זו, נערכה על ידי
 ביום: 2.10.2013
 והיא הוכנה לפי הוראות נוהל מבא"ת ובהתאם להוראות
 החוק ולתקנות המודדים שבתוקף, דיוק הקו הכחול
 והמדסטר: מדידה גפרית / קו כחול (בלבד) ברמה
 אנליטית
 שם המודד: זוהר קרא
 מספר רשיון: 1135
 חתימה: [חתימה]