תכנית מס' נע\מקו\247

נחלה 25 שאר ישוב

תשריט

סוג התכנית	מסגרת רשות	סוג איחוד וחלוקה	החתמים או הרשות
תכנית מפורטת	יעודי מבנים	איחוד וחלוקה	תכנית מפורטת ניתן להפקיד ע"י הרשות

מחוז : הצפון
מרחב תכנון מקומי : נצ'ל עמק יזרעאל
רשות מקומית : מועצה אזורית מבואות החרמון
ישוב: שאר ישוב
שטח התכנית : 14.285 דונם
קנה מידה 1:500

נושאים ויחידות בתכנית:

סוג	מס' נושא	מידה	יחידת מדידה	יחידת מדד
יעודים	01	25	דונם	

שלב: הגשה מחוזית : מחוזית : תאריך : 15.9.22
שלב: מחוזית : תאריך :

חתימות מוסד התכנון :

הפקדה	מתן תוקף

	שם פרטי ומשפחה	מספר זהות	שם ומספר האגודים רשות מקומית	חתימה	תאריך
מגיש התכנית	אברהם שבכ	67364873			31/10/22
יזום התכנית	אברהם שבכ	67364873			31/10/22
בעלי עניין בקרקע	מינהל מקרקעי ישראל				
עורך התכנית	עמאל דמקי	323139995	נדן תכנון מרחבי עמאל דמקי		
מודד התכנית	מערבי נסל		מערבי נסל		

חתימת המודד

הריני מצהיר בזאת, כי מדידת הטמה, המצוינת/מתבצעת המתוה, הכנו לתכנית זו, בהיקף על ידי בוצע ב- 14.6.22 ,הוא הכנה לפי הוראות נהלי מפלגת ובהתאם להוראות החוק. הכנת המדידים ובדיקתה: הכנו הכינה ובדקו:

מערבי נסל 886
שם המודד מספר רישיון חתימה תאריך

תרשים סביבה קנ"מ 1:10000 לפי תכנית מתאר ג\4996 המאושרת

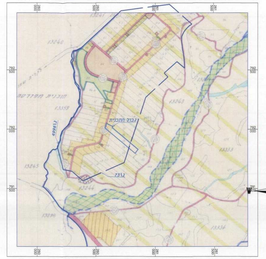

תרשים סביבה קנ"מ 1:10000 לפי תכנית מתאר ג\73 המאושרת

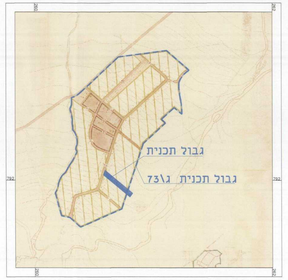

תרשים סביבה קנ"מ 1:20000

מפה מצבית קנ"מ 1:500

מחוז : הצפון
נפה : צפת
מקום : שאר ישוב
גוש 13329
חלקה : 25
חלקי חלקה 26
מגרש : 36
הוכן עבור : אברהם שנבב
שטח רשם : 14.285 דונם
שטח אזור מגורים : 2.386 דונם
כפר ת.ב.ע נע/מק/ 169

מצב מוצע קנ.מ. 1:500

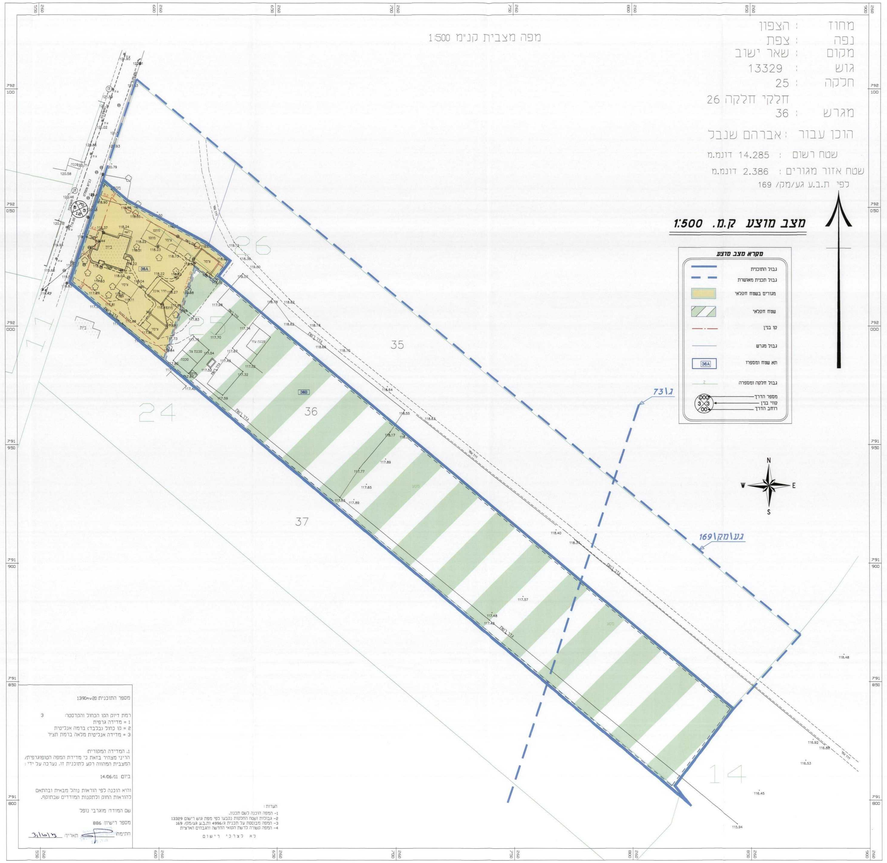

מפה מצבית קנ"מ 1:500

מחוז : הצפון
נפה : צפת
מקום : שאר ישוב
גוש 13329
חלקה : 25
חלקי חלקה 26
מגרש : 36
הוכן עבור : אברהם שנבב
שטח רשם : 14.285 דונם
שטח אזור מגורים : 2.386 דונם
כפר ת.ב.ע נע/מק/ 169
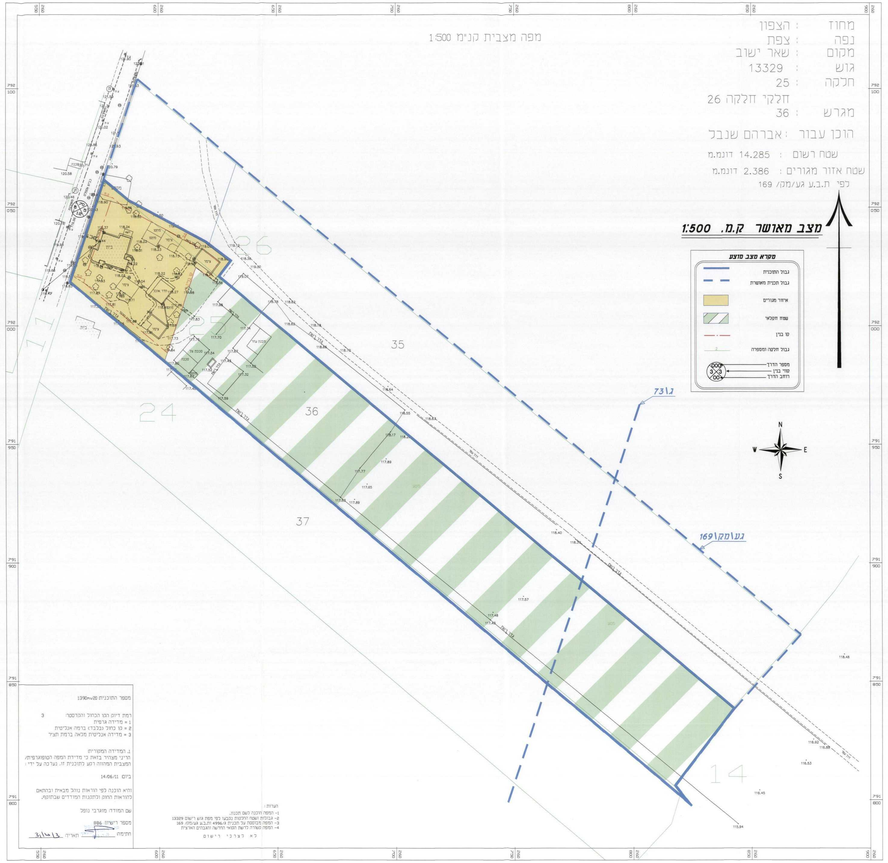
מצב מאושר קנ.מ. 1:500