

תכנית מס' מק"ז/15286\05

שינוי קווי בניין בגוש 17578 חלקה 21 מגרש 267 באלון הגליל

תשריט

איווד וחלקה	סמכות ראשית	היתרים והרשאות
כלא איווד וחלקה	ועדה מקומית	תכנית שטח מכהנה להוציא היתרים

מחוז: **צפון**
 מרחב תכנון מקומי: **עמק יזרעאל**
 רשות מקומית: **מועצה אזורית עמק יזרעאל**
 ישוב: **אלון הגליל**
 שטח התכנית: **0.688 דונם**
 קנה מידה: **1:250**

גוש	סוג גוש	חלקות בשטח	חלקי חלקות
17578	מוסדר	-	21

הוקם תוכנית (התכנית) בשנת 1965
 הועדה המקומית לתכנון ובינוי יזרעאל

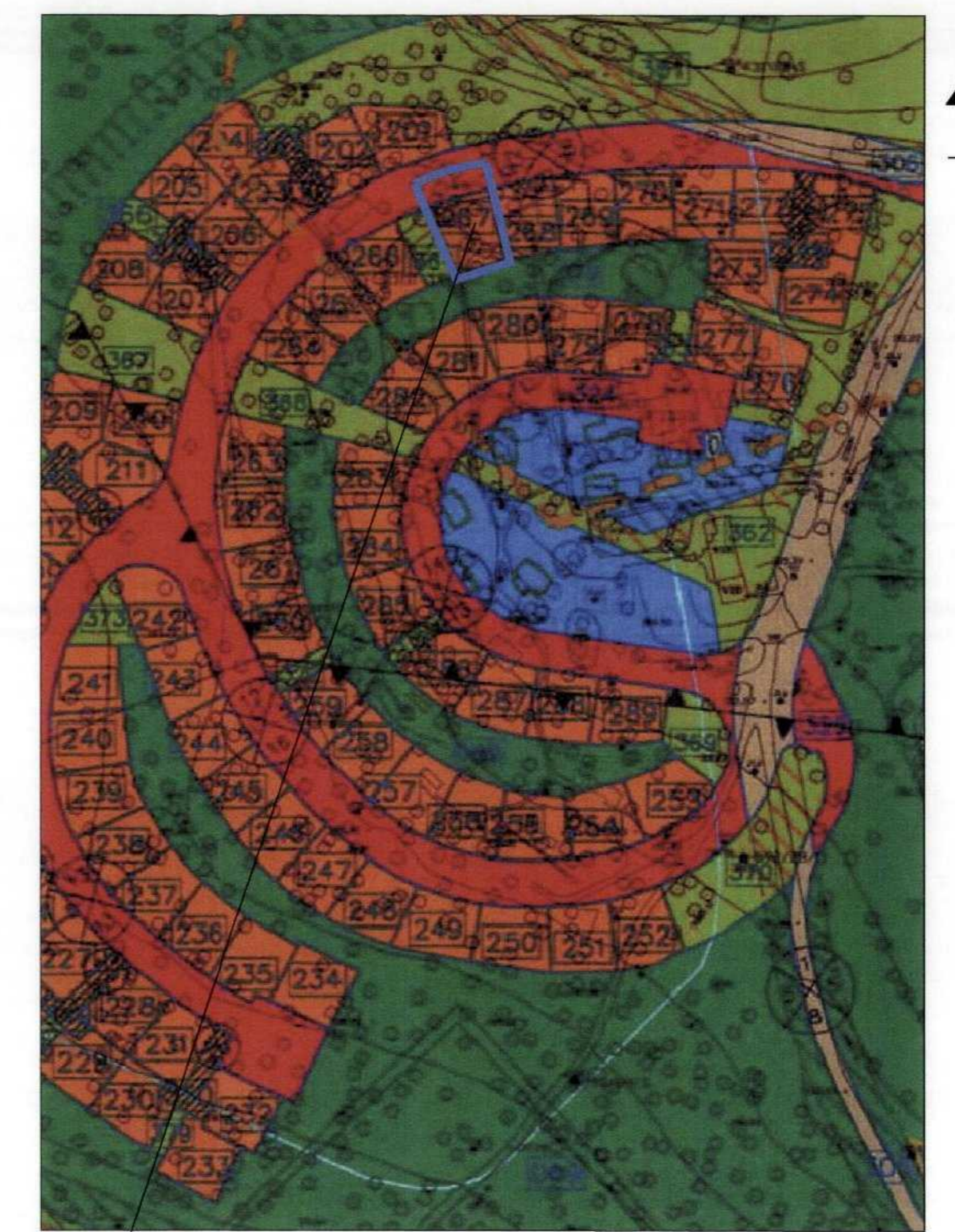
הועדה המקומית לתכנון ובינוי יזרעאל
 בשיטתה מס' 100
 הוחלט להאריך ולשנות את תחום
 עמק יזרעאל
 המוסדה הועדה המקומית לתכנון ובינוי יזרעאל

שלב	הגשה	מחזור	תאריך
שלב 1 <td>הגשה <td>מחזור 1 <td>22/02/2013 </td></td></td>	הגשה <td>מחזור 1 <td>22/02/2013 </td></td>	מחזור 1 <td>22/02/2013 </td>	22/02/2013
שלב 2 <td>הפקדה <td>מחזור 2 <td>22/05/2013 </td></td></td>	הפקדה <td>מחזור 2 <td>22/05/2013 </td></td>	מחזור 2 <td>22/05/2013 </td>	22/05/2013
שלב 3 <td>מתן תוקף <td>מחזור 3 <td>22/10/2013 </td></td></td>	מתן תוקף <td>מחזור 3 <td>22/10/2013 </td></td>	מחזור 3 <td>22/10/2013 </td>	22/10/2013

סמות וחתימות

שם	תפקיד	חתימה
יוזם התכנית	התאגדות עירונית	[חתימה]
מניח התכנית	התאגדות עירונית	[חתימה]
בעל הזכויות במקלט	התאגדות עירונית	[חתימה]
עורך התכנית	רונן שניידר	[חתימה]
מועד	התאגדות עירונית	[חתימה]

הוקם תכנית (התכנית) בשנת 1965
 הועדה המקומית לתכנון ובינוי יזרעאל

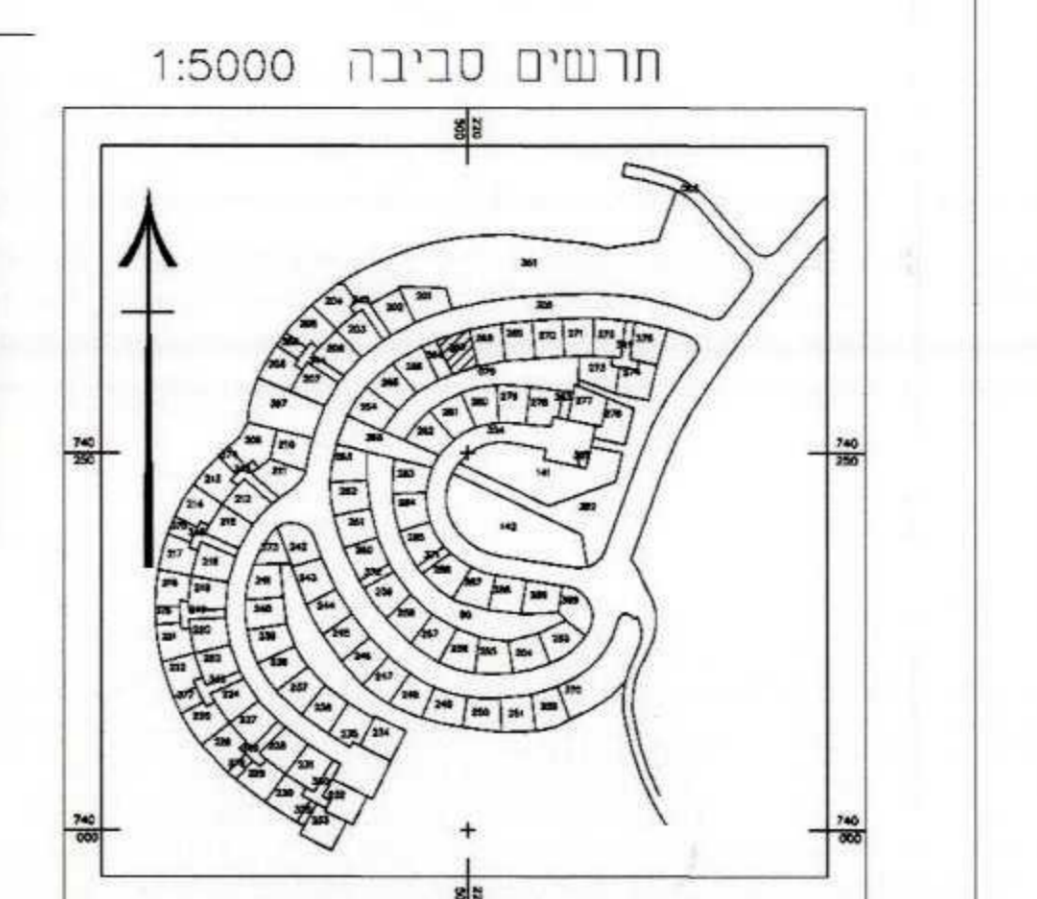


תשריט סביבה עפ"י תכנית ג'15286\15286 מאושרת

מקרא מצב קיים

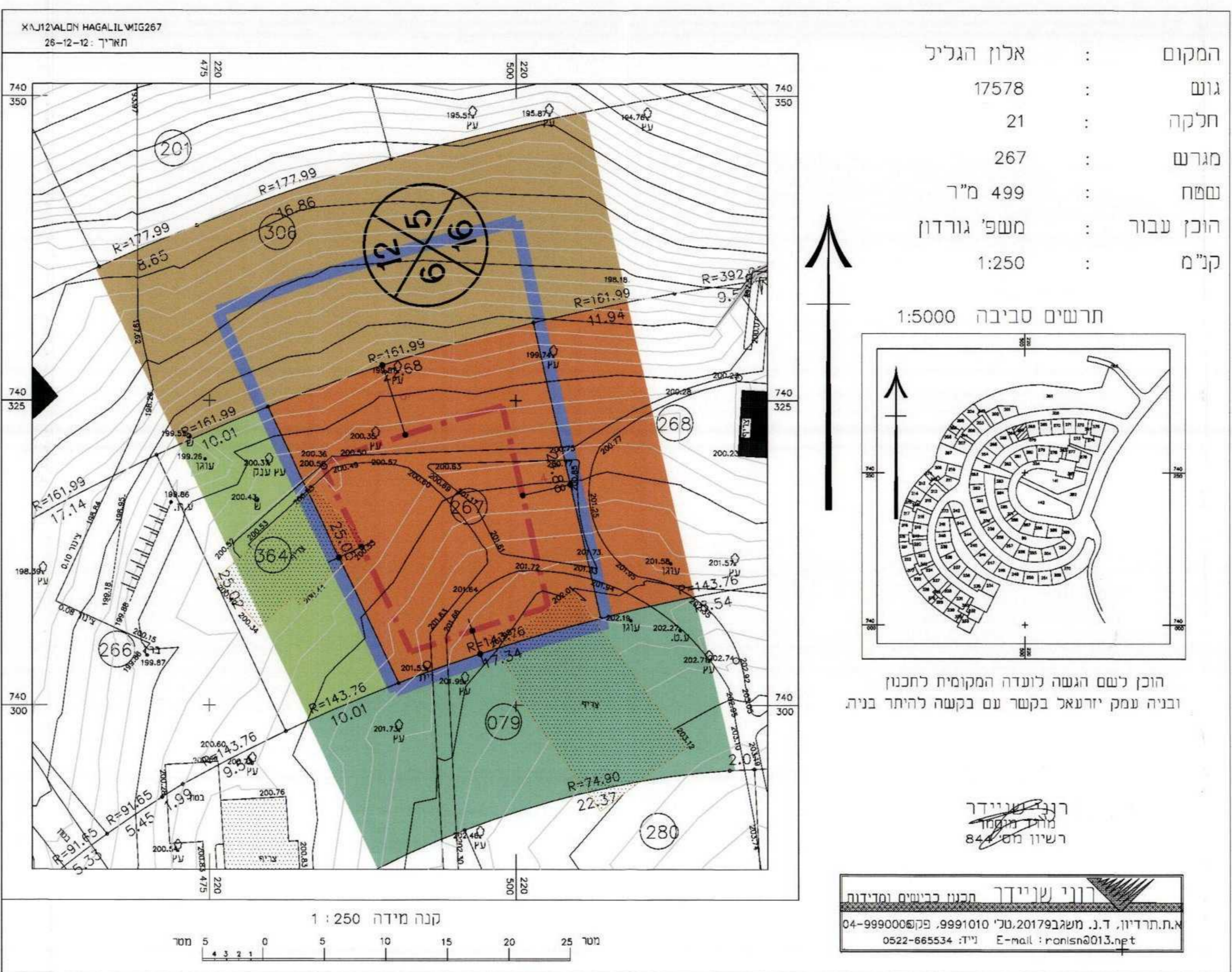
- גבול התכנית
- קו בנין
- מגורים איו
- דרך מאושרת
- שטח ציבורי פתוח
- שטח משולב ציבורי פתוח ושטח חורש טבעי
- תא שטח
- מסי הדרך
- קו בניין
- רוחב הדרך

המקום : אלון הגליל
 גוש : 17578
 חלקה : 21
 מגרש : 267
 שטח : 499 מ"ר
 הוכן עבור : משפ' גורדון
 קנ"מ : 1:250



תשריט סביבה 1:5000 הוכן לשם הגשה לועדה המקומית לתכנון ובינוי עמק יזרעאל בקשר עם בקשה להיתר בניה

רונן שניידר
 מנהל תכנון
 רשיון מס' 844

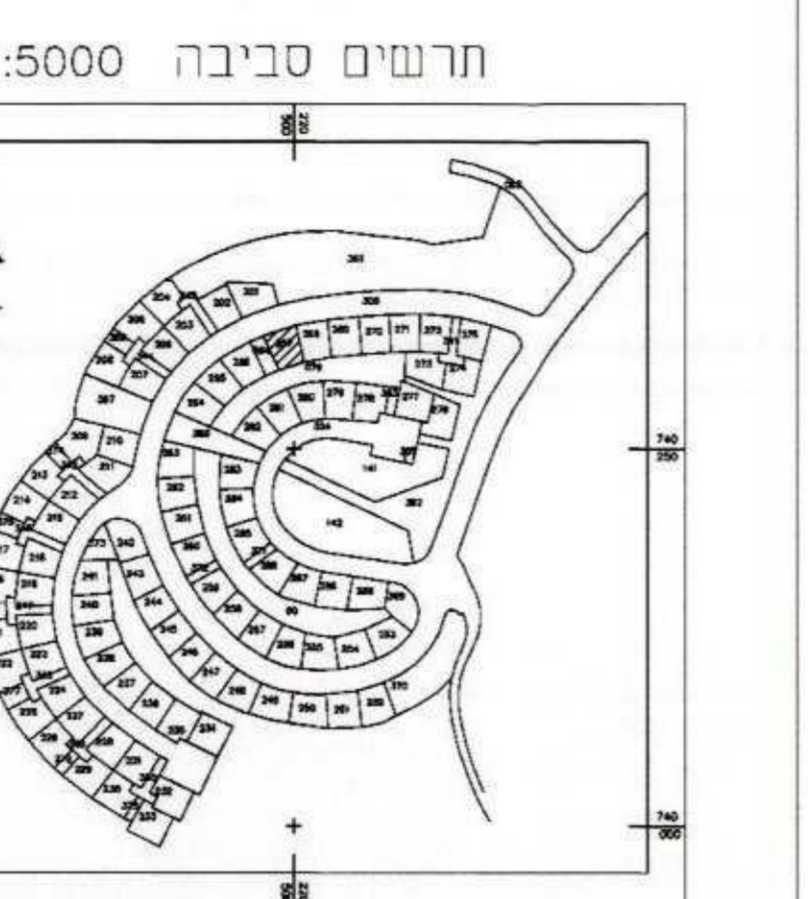


תכנית מצב קיים עפ"י תכנית מק"ז/15286\05 מאושרת קנ"מ 1:250

מקרא מצב מוצע

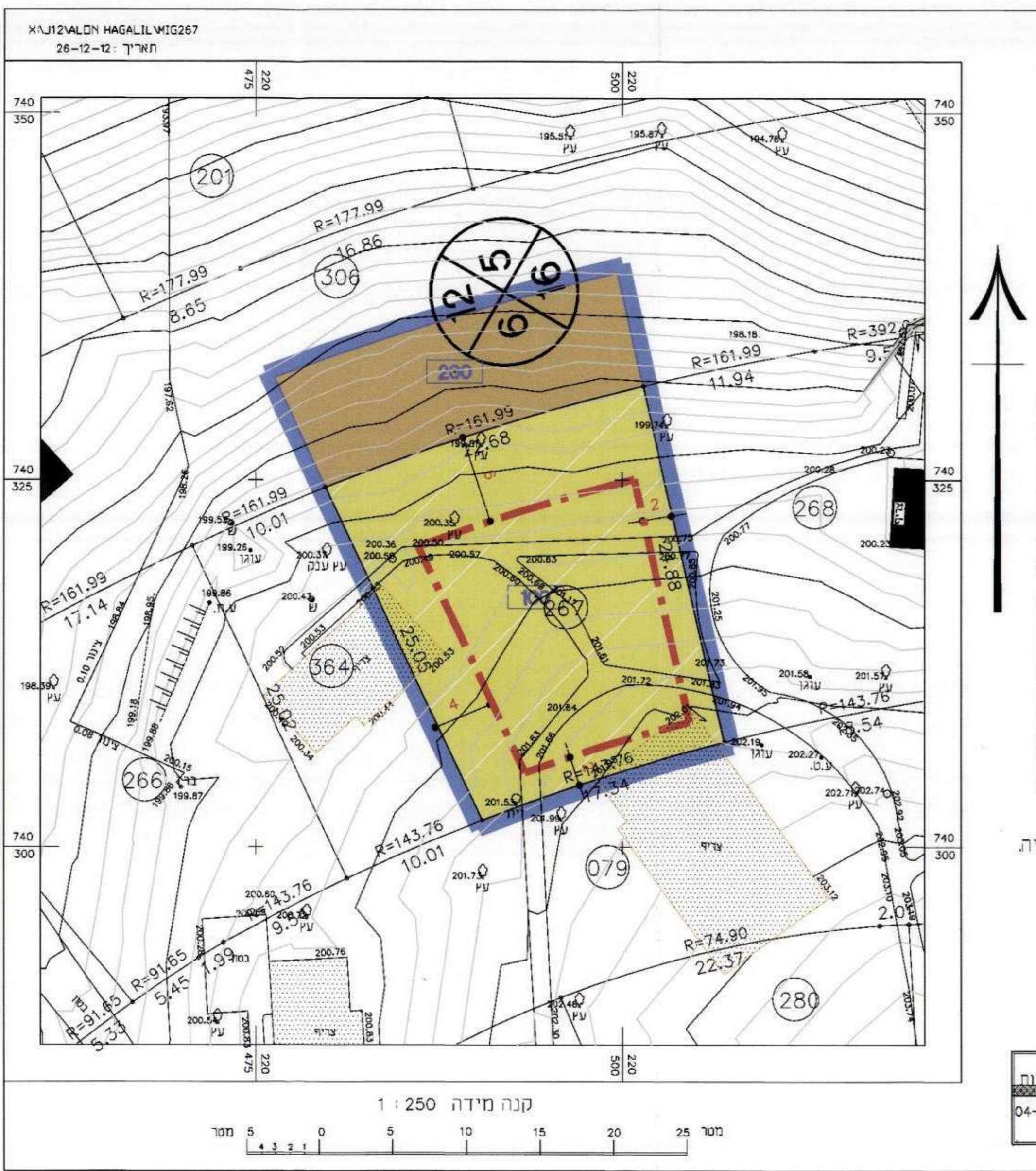
- גבול התכנית
- קו בנין
- להריסה
- מגורים איו
- דרך מאושרת
- תא שטח
- מסי הדרך
- קו בניין
- רוחב הדרך

המקום : אלון הגליל
 גוש : 17578
 חלקה : 21
 מגרש : 267
 שטח : 499 מ"ר
 הוכן עבור : משפ' גורדון
 קנ"מ : 1:250



תשריט סביבה 1:5000 הוכן לשם הגשה לועדה המקומית לתכנון ובינוי עמק יזרעאל בקשר עם בקשה להיתר בניה

רונן שניידר
 מנהל תכנון
 רשיון מס' 844



תכנית מצב מוצע קנ"מ 1:250

רונן שניידר
 מנהל תכנון
 רשיון מס' 844