

תכנית מס גמ'מקו/1366/417
שינוי קו בנין, מתחם הספורט, שכונת בנימין

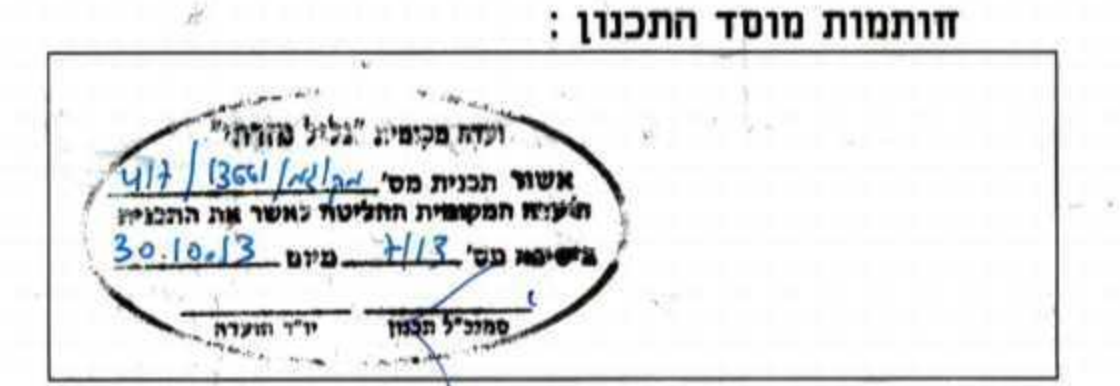
תשריט

איוורור חלוקה	סמכות ראשית	אופי התכנית
ללא איוורור חלוקה	ועדה מקומית	תכנית מפורטת

מחוז : צפון
 מרזב תכנון מקומי : גליל מזרחי
 רשות מקומית : כפר תבור
 שטח התכנית : 13.90 דונם
 קנה מידה : 1:1000
 כפר תבור יישוב:

גושים וחלקות בתכנית:

גוש	מסד הגוש	חלקות בשלמותן	חלקי חלקות
17213	-	מסדר	131



שלב: לועקף מחזור: 1 תאריך: 10-11-13

הועדה בדבר אישור תכנית מס גמ'מקו/1366/417
 מוסטת בליקוט המוסטת מס גמ'מקו/1366/417
 מיום 23.12.13 ש"ס

שמות וחתימות:

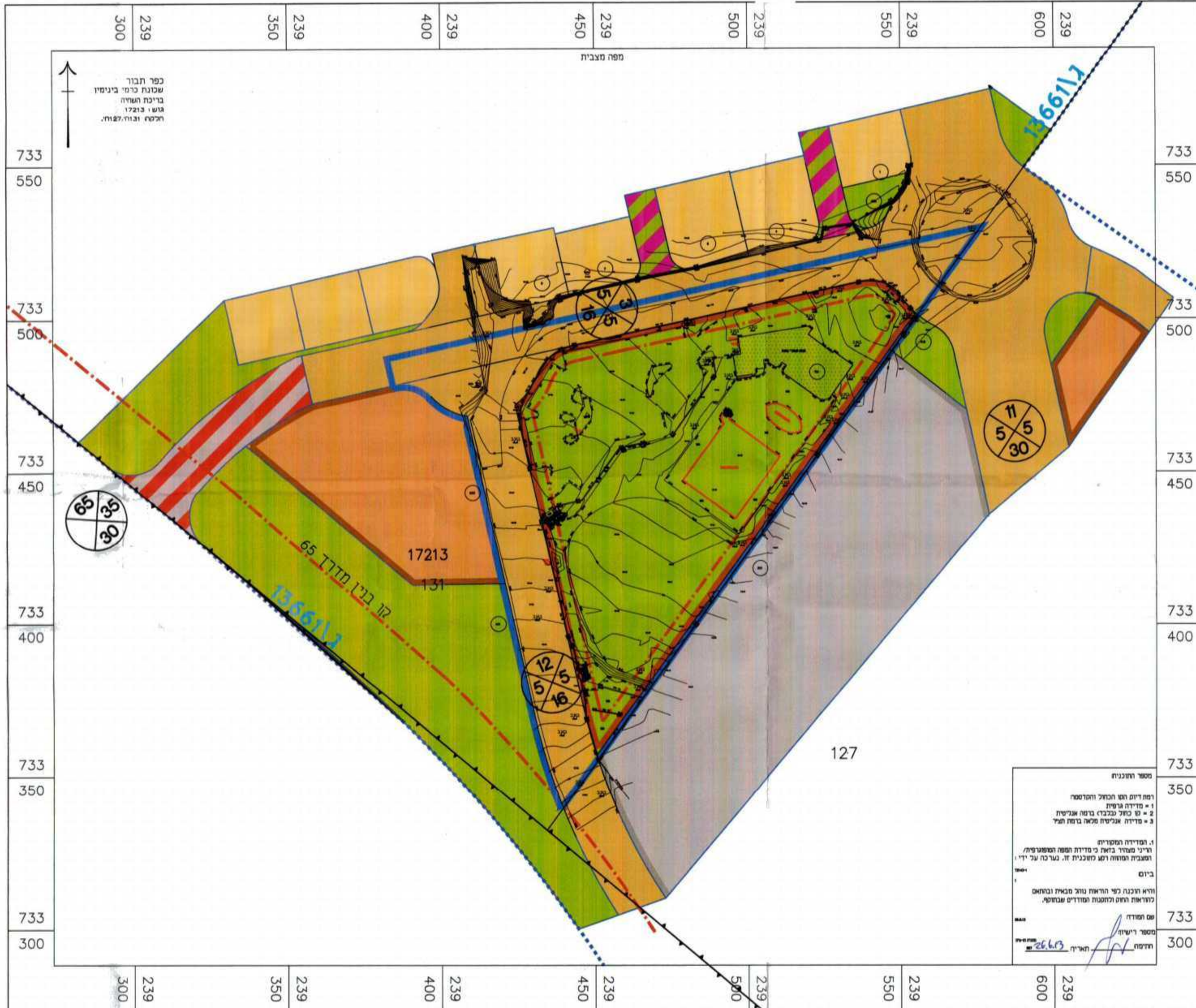
יוזם התכנית	מ"מ כפר תבור	ת.ד. 15241 ש"ס 04-6786732	04-6789991
מניח התכנית	מ"מ כפר תבור	ת.ד. 15241 ש"ס 04-6786732	04-6789991
בעל חזכויות בקרקע	מ"מ כפר תבור	ת.ד. 15241 ש"ס 04-6786732	04-6789991
עורך התכנית	יועץ מתמחה	מס' 204 בית לוח גבעתיים	04-9935299 / 04-9935299
מודד	משרד עו"ד	מס' 204 בית לוח גבעתיים	04-6785643 / 04-6782545

הריני מציינת בזאת כי מדית ומפה הטופוגרפית/מצבית המוצגת ורקע התכנית זו, נערכה על ידי כיום 26.11.13 ודא הוכנה לפי הוראות נול שבאית ובהתאם לצוראות חוקן ולחמנת המודד שבמקרה.
 דימוקו הכולל והמאוסטר: מידדה גרפית/מקו כחול (בכלכל) ברמה אנליטית/מידדה אנליטית מלאה ברמת תציר (כולל הקו הכחול)

פונתית ת-ציון: 697
 מספר רשיון: חותמת
 תאריך: 11.11.13

מקרא מצב מאושר

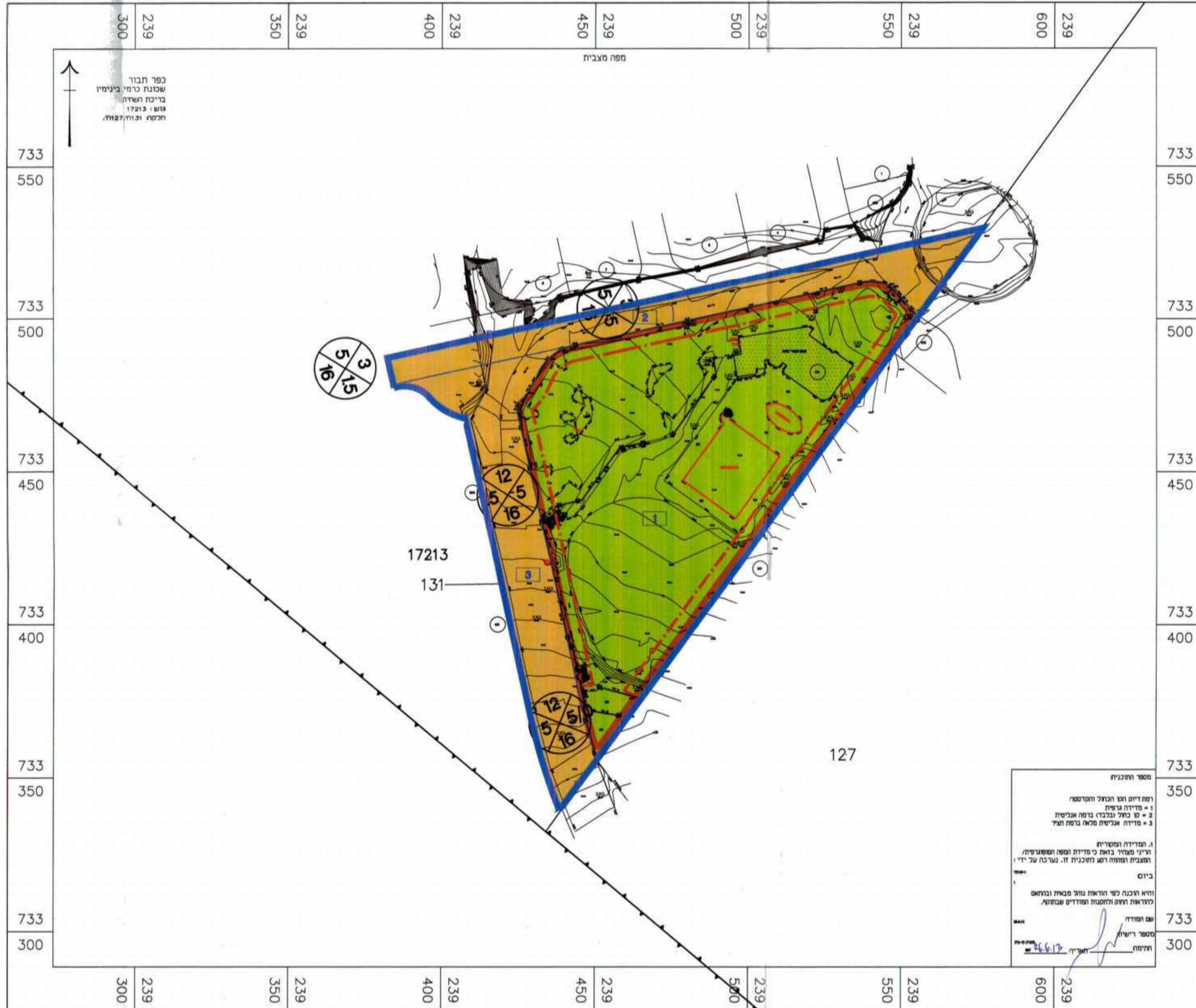
- אזור מגורים א
- אזור מסחרי
- שטח לגניני יצור
- שטח לבנין שטח
- שטח ספורט
- דרך מאשאת
- דרך משלבת
- דרך סיוותת
- גבול תכנית מאשאת
- גבול תכנית
- קו בנין
- מספר תכנית מאשאת
- רודסה



מצב מאושר קנ"מ 1000 : 1

מקרא מצב מוצע

- מבנים ומסודת ציבור
- מסודת וענש
- דרך מאשאת
- גבול תכנית איוית
- גבול תכנית
- קו בנין
- מספר חא שטח
- רודסה



מצב מוצע קנ"מ 1000 : 1