תכנית מס' ג/2067

דיר חנא

הרחבת מתחמים זז, גם ז-C2

תכנית מפורטת

תשריט

איחוד וחלוקה	שטח הרשות	שטח התכנית
תכנית שלמה/ חלקית לא ניתן לקבוע מספר יח"ד	עדיפה מחדש	לתכנית הדרים ב- ג רשות

מתח:

מרחב תכנון מקומי: רב הגליל

רשות מקומית: מ.מ. דיר חנא

שטח התכנית: 164.79 דונם

קנה מידה: 1:250

כמות	מאת רשות	רחוקה בשלמות	הערה הערות
2640	מדוד	1 - 4	
2640	מדוד	5, 21, 24-58, 61-80, 83, 100, 102, 104	
2640	מדוד	6, 9, 11, 13, 15, 17-20, 22-23, 59-60, 81-82, 101, 103	
2640	מדוד	7, 8, 10, 12, 14, 16, 18, 19, 23, 25-29, 31-33, 35-37, 39-41, 43-45, 47-49, 51-53, 55-57	
2640	מדוד	30, 34, 38, 42, 46, 50, 54, 84-99	
2640	מדוד	-	43, 193

חתימת מוסד התכנון:

שם: מחוזית | תאריך: 24-04-2024

שמות וחתימות:

יזם התכנית	עו"ד אבי בכר מגיש התכנית: מועצה מקומית דיר חנא מרחב תכנון מקומי גליל מערבי מרחב תכנון מקומי גליל מערבי	
מגיש התכנית	עו"ד אבי בכר מגיש התכנית: מועצה מקומית דיר חנא מרחב תכנון מקומי גליל מערבי מרחב תכנון מקומי גליל מערבי	
בעל הקרקע הפרטי	מינהל מקרקעי ישראל מינהל מקרקעי ישראל מינהל מקרקעי ישראל מינהל מקרקעי ישראל	
עורך התכנית	מהנדס מחוז צפון מר אבי בכר, רח' הגליל 1 מעלות מר אבי בכר, רח' הגליל 1 מעלות מר אבי בכר, רח' הגליל 1 מעלות	
נוסף	מר אבי בכר, רח' הגליל 1 מעלות מר אבי בכר, רח' הגליל 1 מעלות מר אבי בכר, רח' הגליל 1 מעלות מר אבי בכר, רח' הגליל 1 מעלות	

הוצרות המודד:

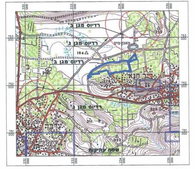

תרשים התמצאות כללית 1:20 000

תמ"א 35 - מרקמים

תמ"א 22 - יער ויערות

תמ"א 35 - הנחיות סביבתיות

תמ"מ 9/2 - יעודי קרקע



תמ"מ 9/2 - הנחיות סביבתיות

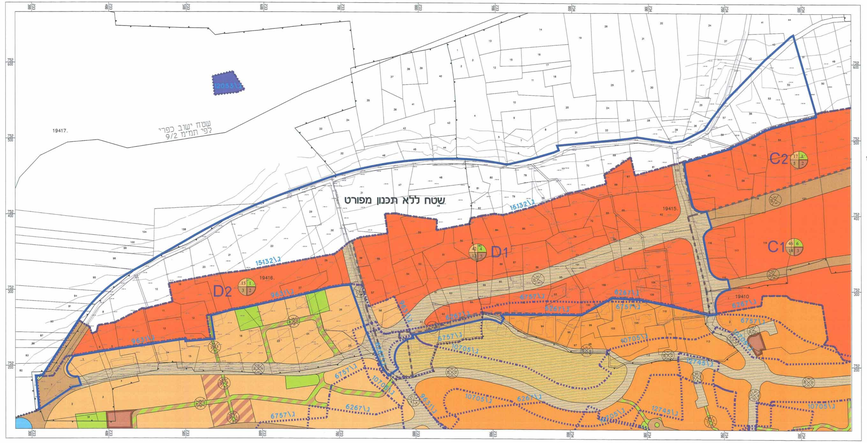

מצב מאושר 1:1250

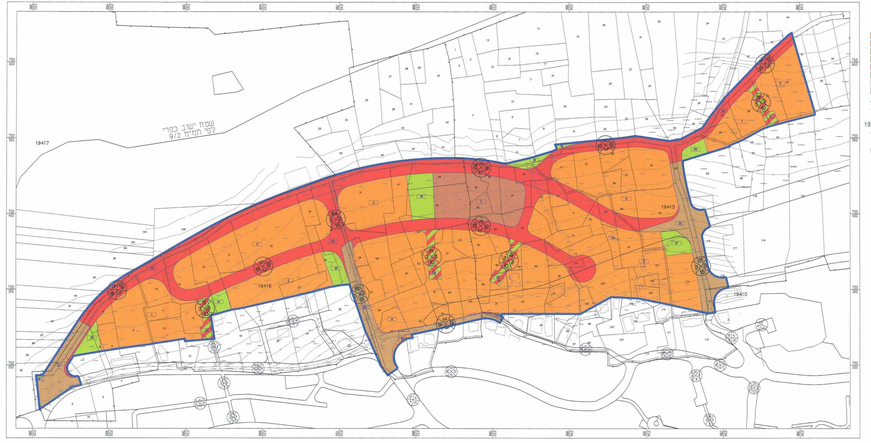

מצב מוצע 1:1250