תכנית מס' - ק\מח\מק\5867\13\1

שינוי מאזור מבנה ציבורי לשטח צבורי פתוח ומאזור ציבורי פתוח למבנה ציבור " החלפה " שינוי ל מס\2198

תכנית מפורטת

סוג איחוד וחלוקה	סמכות ראשית בתכנית	היתרים או הרשאות
ללא איחוד וחלוקה	ועדה מקומית	תכנית שמסחלה ניתן להוציא היתרים או הרשאות

מחוז	:	הצפון
מרחב תכנון מקומי	:	מעלה חרמון
רשות מקומית	:	מועצה מקומית מסעדה
ישוב	:	מסעדה
שטח התכנית	:	16,460 דונם
קנה מידה	:	1 : 500

גושים וחלקות בתכנית:

גוש	סוג הגוש	חלקות בשלמותן	חלקי חלקות
-	-	-	-

חותמת מודד:

דליה עטאר
מהנדסת מדידות ומדידה
מס' רישיון 1042

שלב: הפקדה מהדורה : 1 תאריך : 11.08.2014
עדכון :

חותמות מוסד התכנון:

מרחב תכנון מקומי מעלה חרמון
הוועדה המקומית לתכנון ובניה
מעלה חרמון
אישור הפקדה
2.11.14
הוועדה המחוזית לתכנון ובניה הצפון
אישור הפקדה
11.11.14
1/1/1

שמות וחתימות:

	שם פרטי ומשפחה	סי' זהות	שם ומספר המע"ר / שם רשות מקומית	חתימה	תאריך
מגיש התכנית	מועצה מקומית מסעדה			מס חתימה	
יזום התכנית	מועצה מקומית מסעדה			מס חתימה	
בעל הזכויות בקרקע	מועצה מקומית מסעדה			מס חתימה	
עורך התכנית	אדריכל איתן מבשולי	025785502	ריר מבשולי אדריכלים ומתכנני ערים		14.08.2014
מודד	מקדם ומודד מוסמך עמאר דלא			דליה עטאר מהנדסת מדידות ומדידה מס' רישיון 1042	

הריני מאשר בזאת כי מידות המפה הטופוגרפית עמוכבית המהווה רשם מצבית זה. נערכה על ידי בימים ____ והיא הוכנה כפי הוראות נוהל מבאיה (נוהאם) לדרישת רמת מקצוע המודדים

מבוצעת דיגיטלי ריש הנו מבוסס מבוצעות מדידה בשטח

שמאר דלא
שם המודד

מספר רישיון

חתימה

תאריך

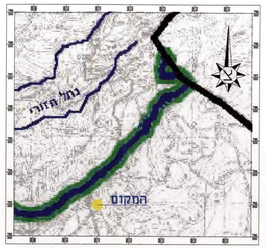

תרשים סביבה תמ"א -34\ב\3
קנ"מ 1:50000

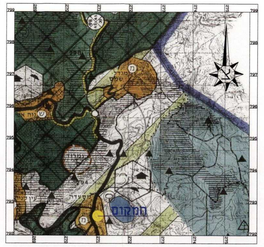

תרשים סביבה ת.מ"מ -2 שינוי מס'3
קנ"מ 1:50000

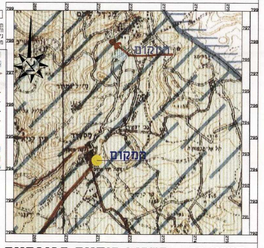

תמ"א 35 - תשריט הנחיות סביבתיות
והפניות למרכיבי תשתית קנ"מ 1:50000

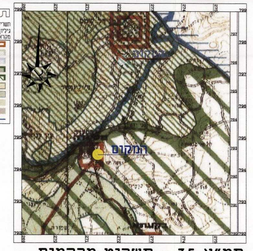

תמ"א 35 - תשריט מרקמים
קנ"מ 1:50000

מס\2198

מקרא

- גבול התכנית
- גבול תכנית מאושרת
- קו בנין
- מגורים ב
- איזור למבני משק
- שטח צבורי פתוח
- שטח מסחר
- קרטע חקלאית
- דרך מאושרת
- מספר הדרך
- קו בנין
- רוחב הדרך

מחוז : הצפון
נפה : רמה"ג
מקום : אפיק
הוכן עבור :

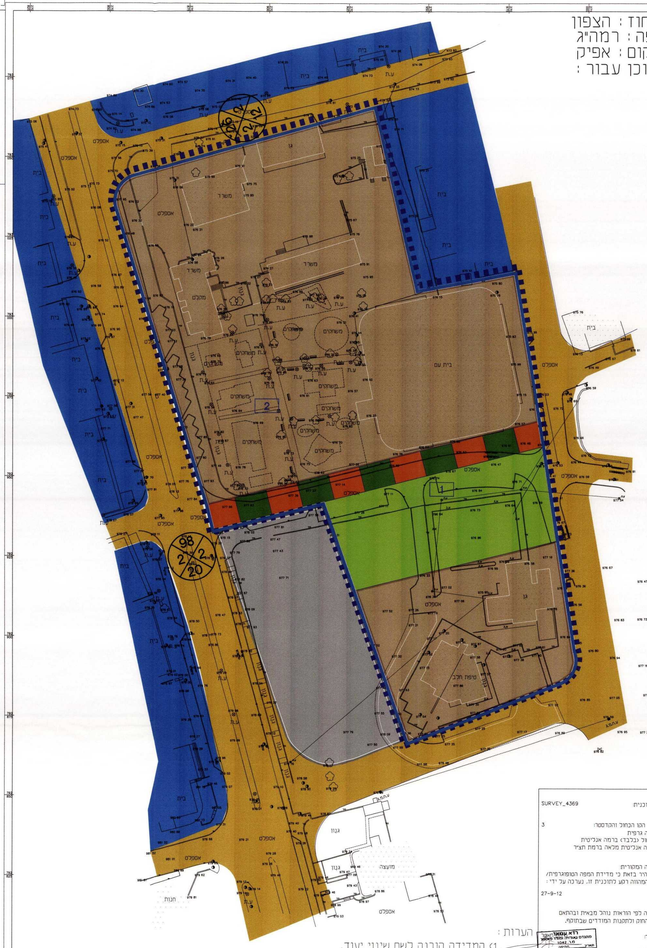

מספר התוכנית: SURVEY_4369

רמת דיוק הנו הכולל והנדסה: 3
1 = מדידה גרפית
2 = קו נחיל ובקבו ברמה אבסרית
3 = מדידה אבסרית מלאה בדמת תעד

ג. המדידה המקורית
הריני מאחר בזאת כי מדידת המפה הטופוגרפית/ המצבית המהווה רשם לתוכנית זו. נערכה על ידי:

בימים 12-27-9

והיא הוכנה כפי הוראות נוהל מבאיה ובהתאם להוראות ותקן המקצוע המודדים עבודתה.

שם המודד: דליה עטאר
מספר רישיון 1042

חתימה _____ תאריך _____

הערות:
1) המדידה הוכנה כשם שינוי יעוד.
2) המערכת קשורה לרשת הקואי והגבהים הארציים .
לא לצרכי רישום

מצב מאושר

מקרא

- גבול התכנית
- שטח צבורי
- שטח צבורי פתוח
- שטח צבורי פתוח
- שביל
- מספר הדרך
- קו בנין
- רוחב הדרך

מחוז : הצפון
נפה : רמה"ג
מקום : אפיק
הוכן עבור :

מספר התוכנית: SURVEY_4369

רמת דיוק הנו הכולל והנדסה: 3
1 = מדידה גרפית
2 = קו נחיל ובקבו ברמה אבסרית
3 = מדידה אבסרית מלאה בדמת תעד

ג. המדידה המקורית
הריני מאחר בזאת כי מדידת המפה הטופוגרפית/ המצבית המהווה רשם לתוכנית זו. נערכה על ידי:

בימים 12-27-9

והיא הוכנה כפי הוראות נוהל מבאיה ובהתאם להוראות ותקן המקצוע המודדים עבודתה.

שם המודד: דליה עטאר
מספר רישיון 1042

חתימה _____ תאריך _____

הערות:
1) המדידה הוכנה כשם שינוי יעוד.
2) המערכת קשורה לרשת הקואי והגבהים הארציים .
לא לצרכי רישום

מצב מוצע