תכנית מסי ג\20541

תגדלת שטחי בניה במגרש 65 מושב נטועה

תכנית מפורטת

תשריט

איחוד וחלוקה	סמכות ראשית	אופי התכנית
ללא איחוד וחלוקה	ועדה מחוזית	רחובות והרשאות

מחוז : הצפון

מרחב תכנון מקומי : מעלה הגליל

רשות מקומית : מועצה אזורית מעלה יוסף

ישוב : מושב נטועה

שטח התכנית : 1.228 דונם

קנה מידה: 1 : 500

גושים וחלקות בתכנית:

גוש	סוג הגוש	חלקות בשלמותן	חלקי חלקות
19693	מוסדר	-	66
19692	מוסדר	-	8
19727	מוסדר	-	1

חתימת מודד:

חותמות מוסד התכנון :

מחוז הצפון
ועדה מחוזית לתכנון ובניה
אישור תכנית מסי: ג/20541
תוקפת מיום: 25/6/13
ב.ס. ועדה מחוזית

הודעה על אישור תכנית מסי: ג/20541
פורסמה בילקוט הפרסומים מס': 6254
בעמוד: 7777

שלב: מינהלי תואם למתן תוקף מהדורה : 2 תאריך : 10/12/13

שמות וחתימות :

מגיש התכנית	אברהם כפיפה מושב נטועה ד.נ מעלה יוסף 25165		
	04-9806287	—	
היזם בפועל	אברהם כפיפה מושב נטועה ד.נ מעלה יוסף 25165		
	04-9806287	—	
בעלי עניין בקרקע			
	מועל מושבי ישראל-מנהלת עצמית	04-6358211	
עורך התכנית	אדרנה שמרחב (309454429)		
	מושב: אחוזת 33 מעלות		
	0723328436 נייד 0544636632		
	contact@a-shamrah.co.il		
מודד	שאול אריה אברהם מודד מוסמך רישון מס' 4000		
	מושב:		
	0544636632		

חצהרת מודד

הריני מצהיר בזאת כי מדידת המפה המשולבת/מצבית המצורפת לתכנית זו, הוכנה על ידי בינם :

5.5.13 ולא הוכנה לפי הוראות מודל מבאות הבוחנים לתשריט המזון והמפות המודדים

מבחינתי, דיגום המדידה (כולל בקרה) בוצעה בדיוק הנדרש

מלאה בחתימת ומבר בכולל חוא הכנוסה.

עראאי אברהם שאול אריה אברהם

שם המודד מספר רישון חתימה תאריך

4/1/4

תרשים התמצאות

קנ"מ 1 : 5,000

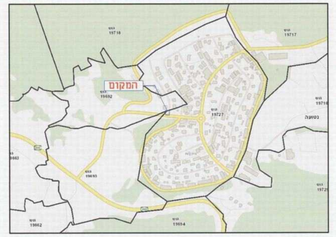

תרשים סביבה

קנ"מ 1 : 2500

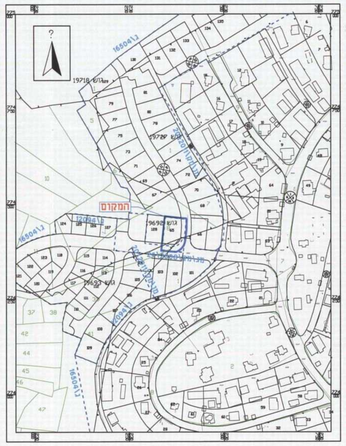

מצב מאושר קנ"מ 1 : 500

חתימת מודד:

מקרא מצב מאושר

- גבול התכנית
- גבול תכנית מאושרת
- מגורים באזור כפרי
- מגורים אי לפי ג\16504
- שטח פרטי פתוח
- דרך מאושרת
- בניין קיים
- גבול מגרש ומספרו (65)
- מספר חדרך / קו בניין / רוחב חדרך
- גבול גוש
- גבול חלקה
- מספר חלקה (43)
- קו בנין

מצב מוצע קנ"מ 1 : 500

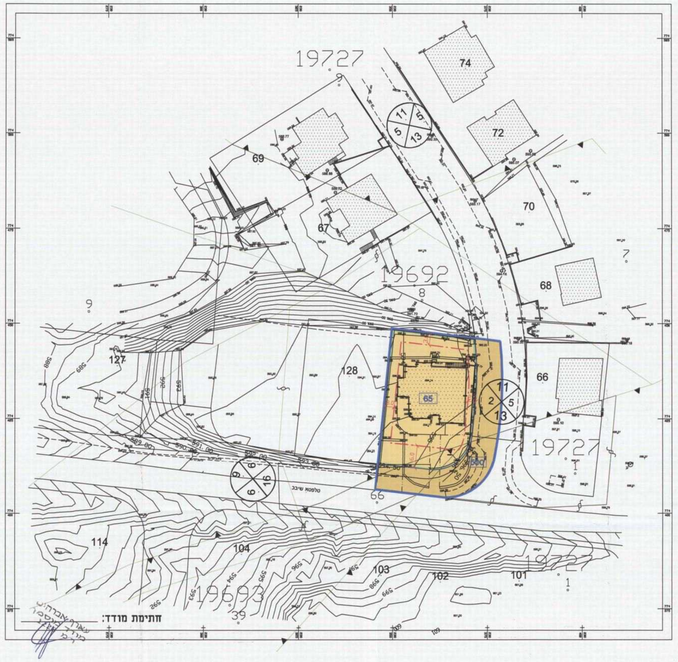

חתימת מודד:

מקרא מצב מוצע

- גבול התכנית
- מגורים באזור כפרי
- דרך מאושרת
- גבול תא שטח ומספרו (65)
- בניין קיים
- מספר חדרך / קו בניין / רוחב חדרך
- גבול גוש
- גבול חלקה
- מספר חלקה (65)
- קו בנין