

תכנית מס' גו/מק/161/5217
בני יהודה מגרש 161

תכנית מפורטת

תשריט מינימלי

סוג איחוד וחלוקה	סמכות רשמית	היתרים או הרשאות
ללא איחוד וחלוקה	תכנית שניתן מכוחה לוציא תשריט או הרשאות	תכנית שניתן מכוחה לוציא תשריט או הרשאות

מחזור : צפון
 מרחב תכנון מקומי : גולן
 רשות מקומית : מ.א. גולן
 ישוב : בני יהודה
 שטח התכנית : 0.708 דונם
 קנה מידה : 1:500

גושים וחלקות בתכנית:

גוש	סוג הגוש	חלקות בשלמותן	חלקי חלקות
200001	מוסדר	-	2

זיהוי מודד:

חותמות מוסד התכנון:

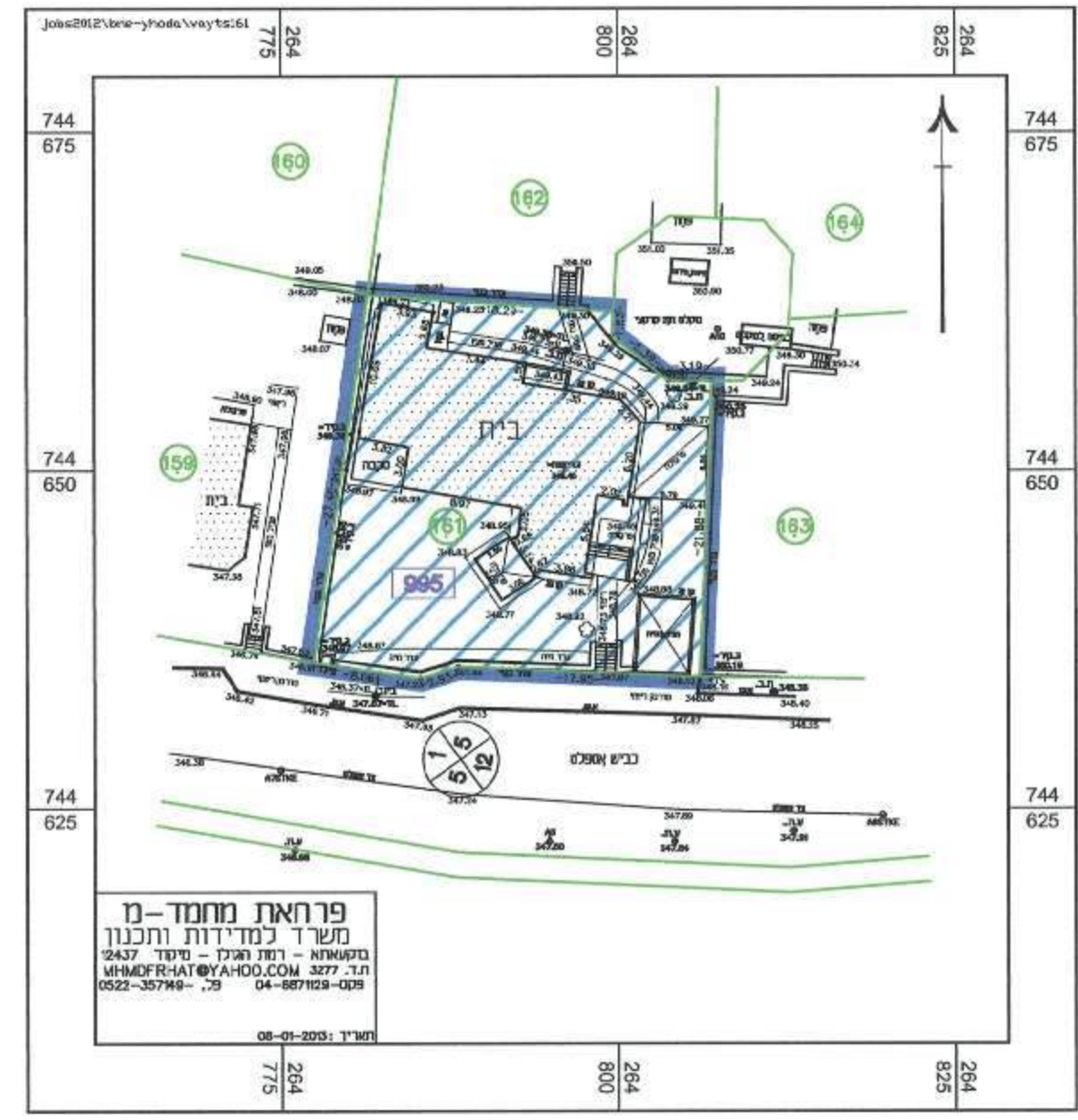
שלב: תקיף מהדורה: 1 תאריך עדכון: 01.2014

שמות רחתימות :

מערך	חתימה	שם ומספר רשות מקומית	מס' זיהוי	שם פרטי ומספרו	מס' זיהוי
		מגיש התכנית	065595050	מוסי יודית	030282729
		יום בפועל	065595050	מוסי יודית	030282729
		בעלי עניין בקרקע	חול הרקיע ישרא	500101781	
		עורך התכנית	אבישי שאוב	006847214	0512073966
		מודד	פרחית מוזנד	080961998	

הצגרת מודד:
 הר"מ המייקר בואה כי מדידת השטח והתפרסום/התוכנית המפורטת רוצה לחתום, והערה על ידי ביטוי זהו המסמך שבו הוצגות מידע ובמידת האפשרות יחשבו ויחשבו את המידע והתוכנית והפרטים שנכתבו, זיקת המודד והמספר מדידה נרשמת/נרשמת כחול (בכבוד) ביום המסמך/המסמך המסמך מלאה ברשות תשרי (טלס והו רכזות).

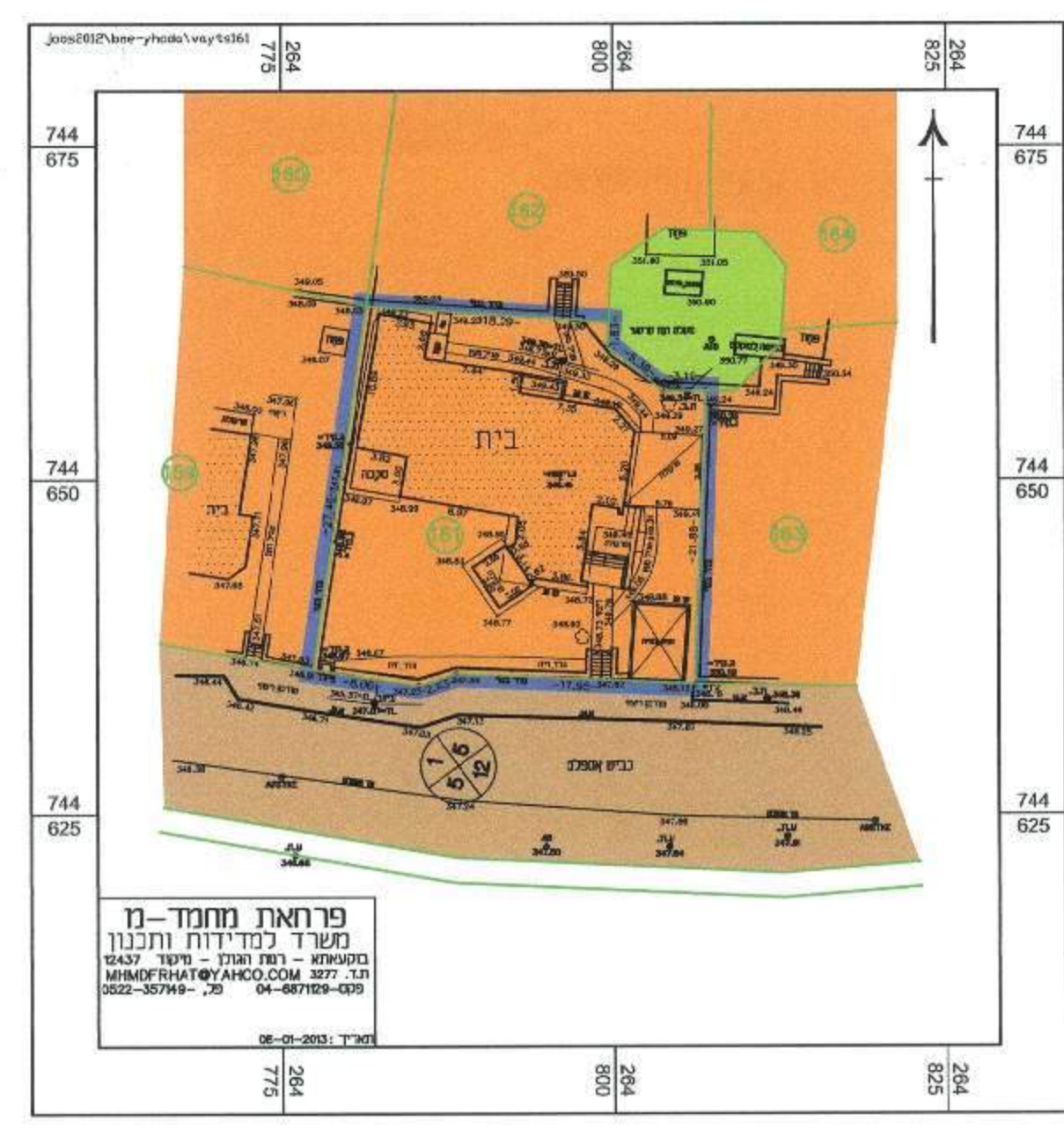
מקרא מצב מוצע



- גבול תכנית
- יעוד ע"י תכנית מאושרת אחרת
- מספר תא שטח
- מספר הדרך קווי בנין רוחב הדרך

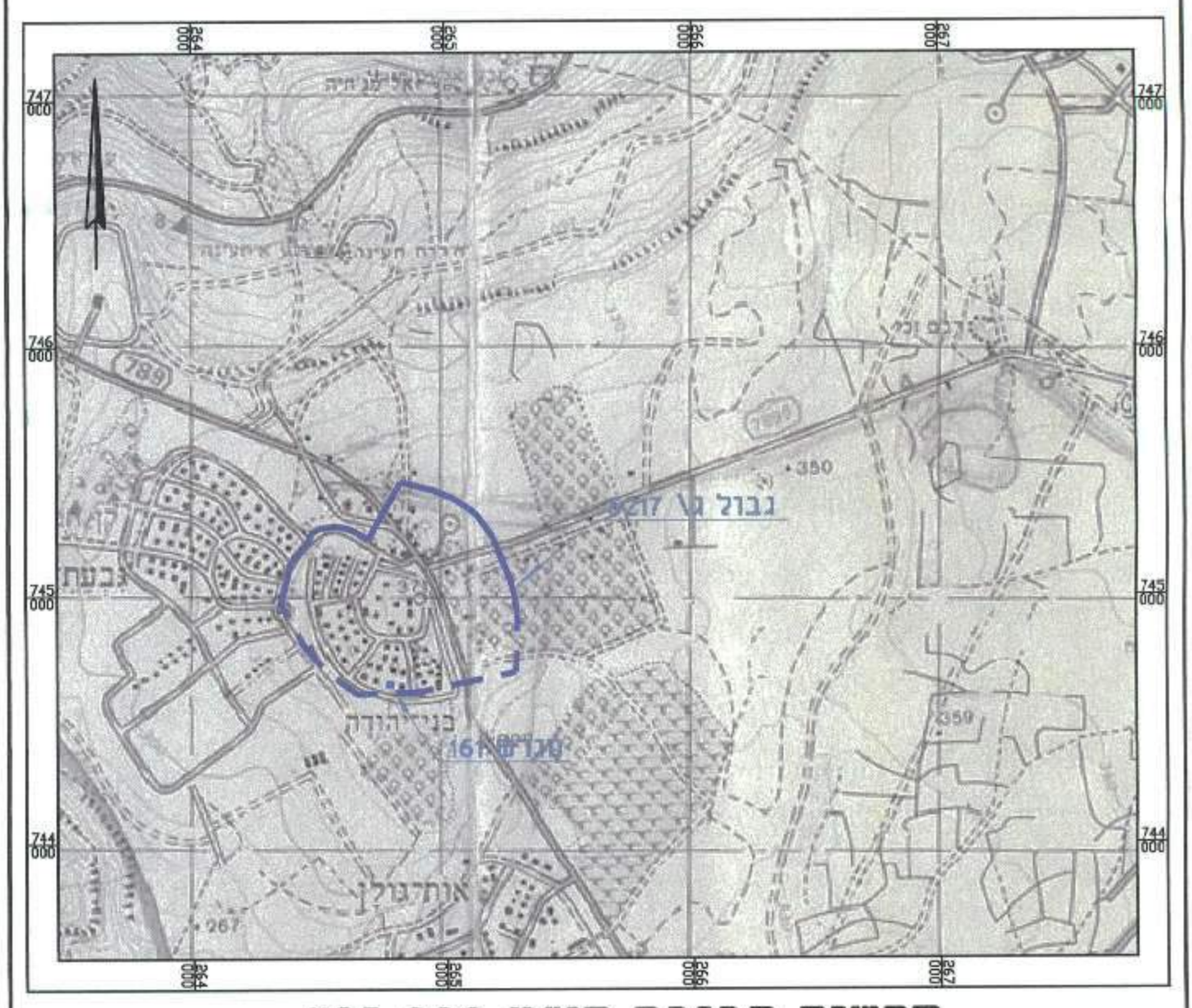
מצב מוצע קנ"מ 1:500

מקרא מצב מאושר



- גבול תכנית
- דרך מאושרת
- מגורים
- שטח ציבורי פתוח
- מספר הדרך קווי בנין רוחב הדרך

מצב מאושר קנ"מ 1:500



תרשים סביבה קנ"מ 1:25,000