מפת מדידה

מדידת פיצול

20222\3 מדידה מס'

מגרש 3 בתכנית 18443 ורח' הפרחים 2, בנצרת עילית

מבצע המדידה:	מודד מוסמך אלכס פרידמן	
כתובת:	רח' הנגר 67 נצרת עילית	
טלפון:	04-9962238	
פקס:	04-9963423	
דוא"ל:		

שם:		
כתובת:		
טלפון:		
פקס:		
דוא"ל:		

שם:	ת.נ.ע. - הנדסה	
כתובת:	ת.ד. 24967 נצרת עילית, 16 הגפן	
טלפון:	04-9564792	
פקס:	04-9560130	
דוא"ל:		

שם:	ת.נ.ע. - הנדסה	
כתובת:	ת.ד. 24967 נצרת עילית, 16 הגפן	
טלפון:	04-9564792	
פקס:	04-9560130	
דוא"ל:		

שם:	ת.נ.ע. - הנדסה	
כתובת:	ת.ד. 24967 נצרת עילית, 16 הגפן	
טלפון:	04-9564792	
פקס:	04-9560130	
דוא"ל:		

מאזן השטחים:

מגרש מגורים	67 יח.	24980 מ"ר	67 יח.
סה"כ			

מצב קיים:

מגרש מגורים	04-9962238	04-9963423
סה"כ		

מצב מוצע:

מגרש מגורים	04-9962238	04-9963423
סה"כ		

מקור המידע:

מדידה מפורטת	מדידה רחפן	מדידה זו הינה מדידה מפורטת ומהווה בסיס לתכנון

מצב: קיים

מדידה אחרונה: 16/02/2014 **תאריך:** 1:500 **מדידה:**

מקור: מדידה

רשימת חלקות בשלמות:

גוש	חלק חלקה	מספר חלקה	מספר תת חלקה
18443		23	

רשימת חלקות בהסדר:

מספר תיק המדידה: 65407/1

שם המודד: אלכס פרידמן

כתובת: רח' הנגר 67 נצרת עילית

טלפון: 04-9962238 **פקס:** 04-9963423

דוא"ל:

מספר רישיון: 1962

חתימה וחותמת:

הערות כלליות:

1. המדידה נערכה בשיטת RTK ברשת הממשלתית הקרקעית.
2. המדידה נערכה ביחידות מטריות.
3. מערכת הקואורדינטות: ITM.
4. מערכת הגבהים: ארצית.
5. המדידה נערכה בקנה מידה 1:500.
6. הגבולות המסומנים במפה הינם גבולות קיימים בשטח.
7. המדידה נערכה בהתאם לתקנות המדידות.

הערות המודד:

מפת מדידה

מפת מדידה

1 : 2,500 מ"מ

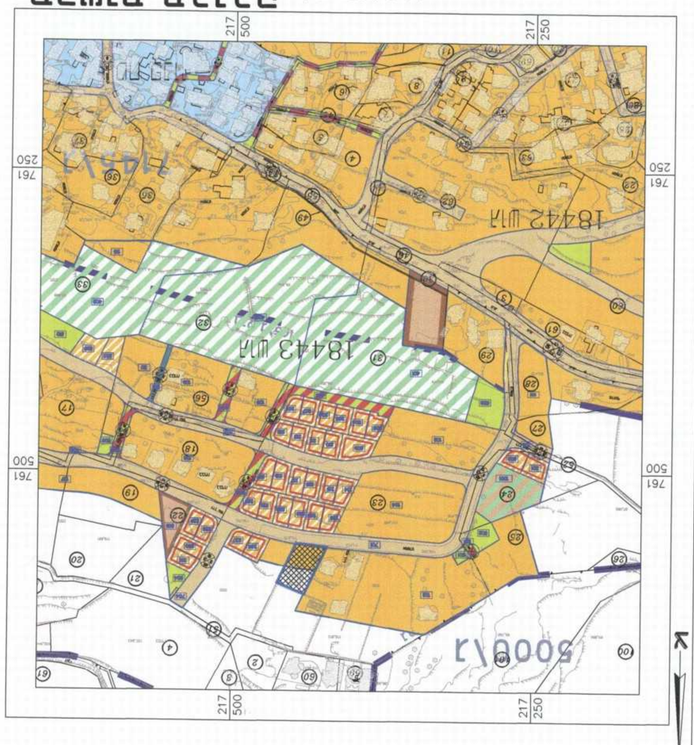

מפת מצב מוצע 1:500 מ"מ (גוש נצרת 17442\3)

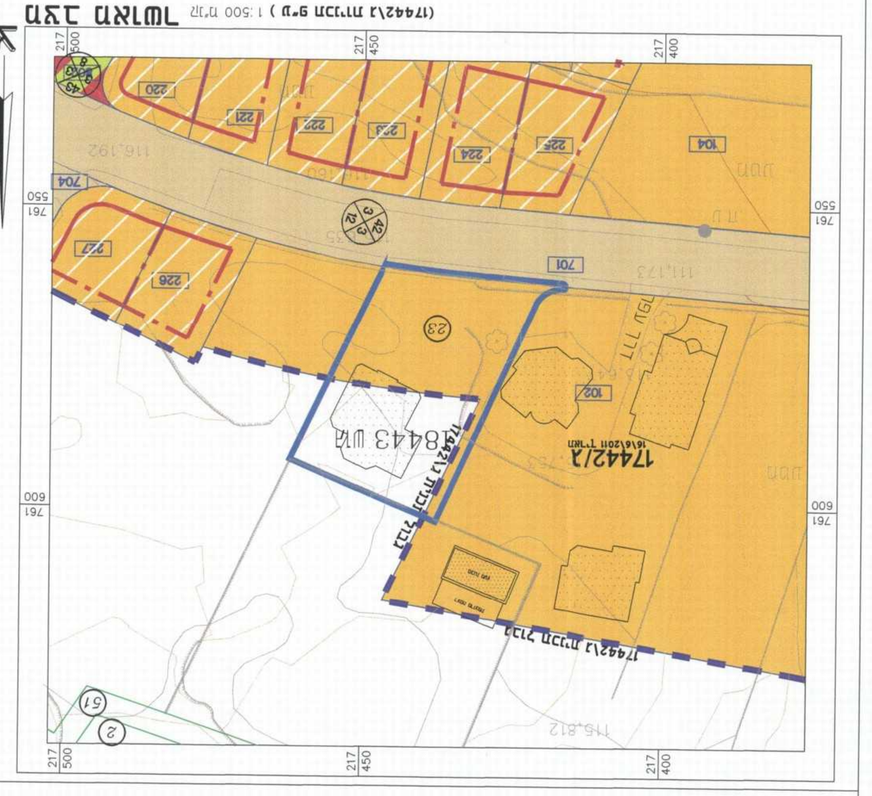

מקרא מצב מוצע

גבול מגרש מוצע	
גבול מגרש מאושר	
גבול מגרש קיים	
דרך קיימת	
מגרש מוצע	17442\3
מס' מגרש	42
גבול גוש	18443 גוש
דרך מוצעת	
דרך מאושרת	
שטח ציבורי פתוח	
מגרש ב'	
מגרש ג'	
שטח לא מסווג בתכנית	
גבול מגרש	
גבול מגרש קודם	
גבול מגרש עתידי	
גבול מגרש מאושר	

מפת מדידה מהאוויר ברקע

1 : 20,000 מ"מ

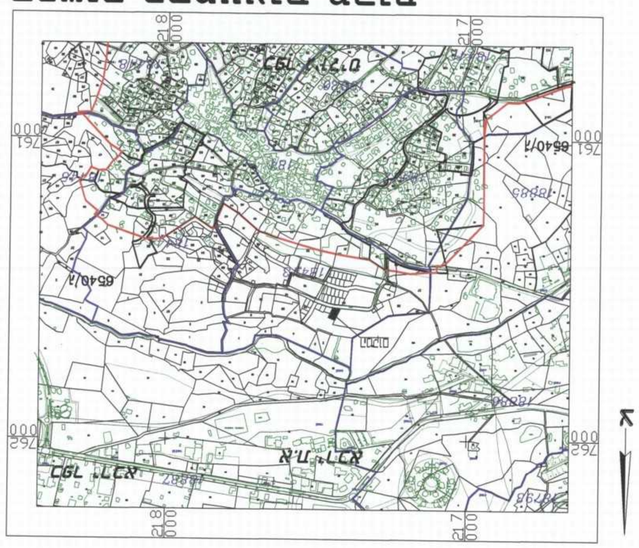

מצב נוכחי 1:500 מ"מ

מקרא מצב נוכחי

גבול מגרש	
גבול מגרש קודם	
גבול מגרש מאושר	
גבול גוש	18443 גוש
מס' מגרש	23
מגרש מוצע	
מגרש ב'	
שטח ציבורי פתוח	
גבול מגרש עתידי	
דרך קיימת	
דרך מאושרת	
גבול מגרש מוצע	
מגרש מוצע	17442\3
מס' מגרש	42
גבול גוש	18443 גוש
דרך מוצעת	
דרך מאושרת	
שטח ציבורי פתוח	
מגרש ב'	
מגרש ג'	
שטח לא מסווג בתכנית	
גבול מגרש	
גבול מגרש קודם	
גבול מגרש עתידי	
גבול מגרש מאושר	