תכנית מס' גא/מק/35/13

שינוי אופי הבנוי במגרש 3ד - שפרעם

תכנית מפורטת

תשריט

מערך הנתונים	
מתוז הנתונים הגדה מתוגנת	1 9 -10- 2014
נ ר ס ר	
גרסת עדכון	

א'חוזקה	מסמכות ראשית	היתרים וחרשאות
ללא איחוד וחלוקה	ועדה מקומית	תכנית מפורטת נתון לוצא היתרים או הרשאות

מחוז : חצפון

מרחב תכנון מקומי : גבעות האלונים

רשות מקומית : עירית שפרעם

שטח התכנית : 1,853 דונם

קנה מידה: 1 : 250

גושים וחלקות בתכנית:

גוש	סוג גוש	חלקות בשלמותן	חלקי חלקות
10265	מוסדר		29
	חותמה וחותמת מודד:		

חותמות מוסד התכנון :

הוגש לתכנון ולבניה, התשכ"ה -1965 הודעה על אישור תכנית מס' 3/11/10265 בהתאם לסעיף 89 לחוק התכנון ובניה, התשכ"ה-1965 פורסמה בילקוט הפרסומים מס' 6319 מיום 14.7.14 בעמוד 7866

מס' תכנית: 3/11/10265

שלב: מחוזית מקומית מפורטת

קנ"מ : 1 תאריך : 19/06/2014

שמות וחתימות :

יזום התכנית	שם: אסלאם אבו רביע - ת.ז. 058924614	חתימה:	
	כתובת: נצרת, מישד 16164, ת.ד. 2173		
	טלפון: 077-7877594 פקס: 077-7877594	חותמת:	לי
מגיש התכנית	שם: אסלאם אבו רביע - ת.ז. 058924614	חתימה:	
	כתובת: נצרת, מישד 16164, ת.ד. 2173		
	טלפון: 077-7877594 פקס: 077-7877594	חותמת:	לי
בעל הזכויות בקרקע	שם: אסלאם אבו רביע - ת.ז. 058924614	חתימה:	
	כתובת: נצרת, מישד 16164, ת.ד. 2173		
	טלפון: 077-7877594 פקס: 077-7877594	חותמת:	לי
עורך התכנית	שם: עיסאם אבו רביע -מהנדס אזרחי רשיון מספר 38068	חתימה:	
	כתובת: נצרת, מישד 16164, ת.ד. 2173		
	טלפון: 04-6556604 נייד: 054-4692013 אימייל: Eisa.abu-rabia@gmail.com		
מודד	שם: בשאר סאבים - מודד מוסמך רשיון מספר 690	חתימה:	
	כתובת: רח' אריים 14/1 , נצרת עילית		
	טלפון: 04-6561660 נייד: 052-7003030 אימייל: office@surveys.co.il	חותמת:	

לרגיי מעבדר בזאת כי מדידה המפה המוסמכת/מעבדת המפוה רשם למכנית זו , נערכה על ידי בדים : 12/03/2013 והיא הוכנה לפי הוראות מהל מבאים/קרמאים להוראות המוזן וחתמות המודדים שבתוקף.
דיוק הנו הבחוד והקפסר : מדידה גרפית קו כחול (בדבר) ברמה אפיטית / מדידה אפיטית
מלאה. ברמת חצי/ נכוכר הנו הכחול.

שם המודד	מספר רשיון	חתימה	תאריך
בשאר סאבים	690		19/06/2014

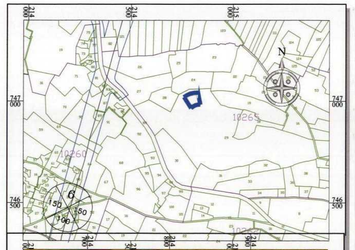

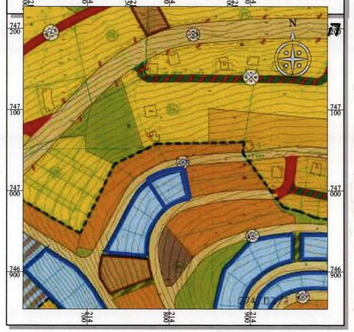

תרשים סביבה קנ"מ 1 : 2,500

עפ"י תכנית מס' ג\10567 - בתוקף

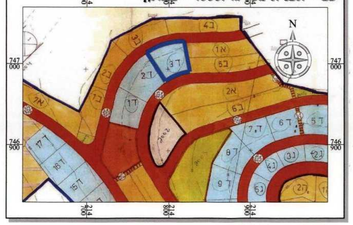

תרשים סביבה קנ"מ 1 : 2,500 - ג\במ\274

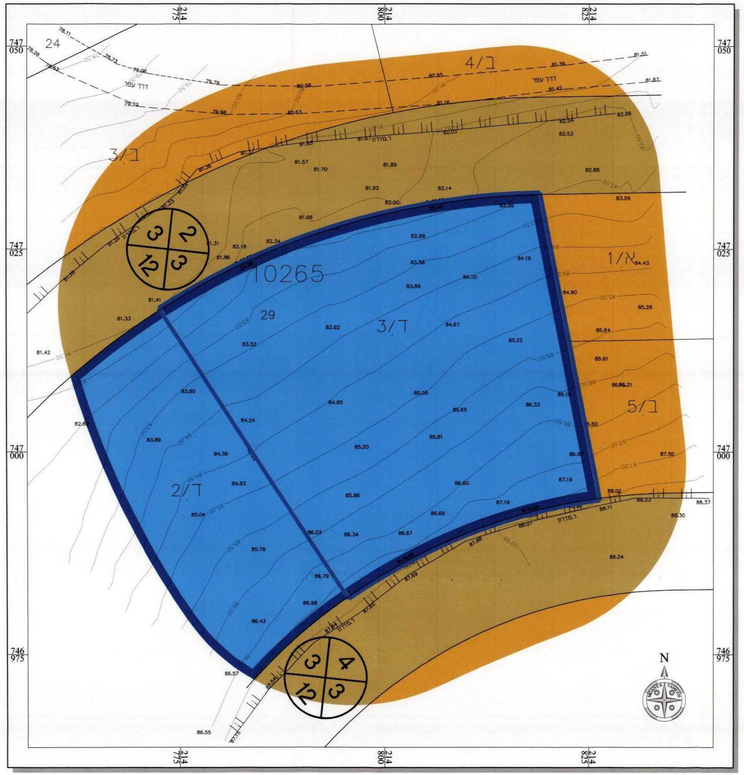

מצב מאושר

קנ"מ 1 : 250

מקרא מצב מאושר

- גבול תכנית
- 29 גבול חלקה ומספרה
- אזור מגורים א' מיוחד
- אזור מגורים ב' מיוחד
- דרך מאושרת
- מספר דרך
- קו בניין מינימלי
- רוחב דרך

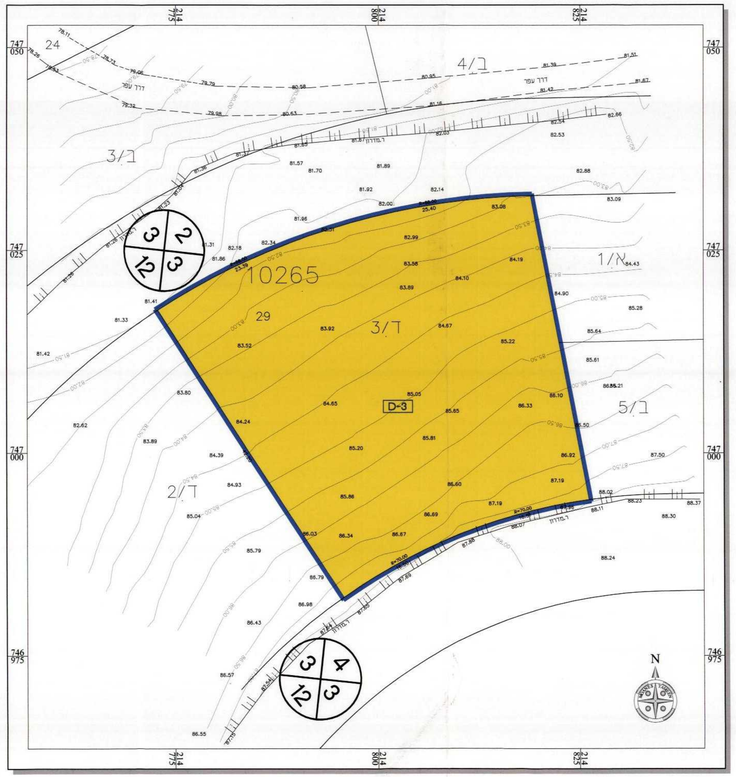

מצב מוצע

קנ"מ 1 : 250

מקרא מצב מוצע

- גבול תכנית
- 29 גבול חלקה ומספרה
- D-3 מס' שטח ומספר חלקה למגרשים
- מגרים א'
- מספר דרך
- קו בניין מינימלי
- רוחב דרך