תכנית מס' ג/18455
בריכת היוגב

בתחום תכ' מאושר מס' 14937 - ער כפרן

תכנית מפורטת
(תש"ס)

מחוז : הצפון
נפה : יזרעאל
מרחב תכנון מקומי : "יזרעאלים"
רשות מקומית : מועצה אזורית מרידו
שטח התכנית : 4.416 דונם
קנה מידה : 1:500

איחוד וחלוקה	סמכות רשות	מקור
בלא איחוד וחלוקה	ועדה מחוזית	תכנית עליון מכוחה ולוועדה המחוזית

נגזרות והקצאות בתכנית

נושא	מס. גושים	יחידות בגושים	מיקר תקנות
שטח	20390	-	3.312
	20390	55	55

עדכון אחרון מלוה/דרוג ד' תאריך 05/05/2004

חתימות מוסד התכנון :

יו"ר הוועדה המחוזית		
מ.מ. יו"ר הוועדה המחוזית		
מהנדס הוועדה המחוזית		
מ.מ. מהנדס הוועדה המחוזית		
נציג שר הפנים		
נציג שר המשפטים		
נציג שר הבריאות		
נציג שר החקלאות		
נציג שר הבטחון		
נציג שר התחבורה		
נציג שר הבינוי והשיכון		
נציג שר האוצר		
נציג שר הפנים		
נציג שר הדתות		
נציג שר הרווחה		
נציג שר החינוך		
נציג שר הבטחון		
נציג שר התחבורה		
נציג שר הבינוי והשיכון		
נציג שר האוצר		
נציג שר הפנים		
נציג שר הדתות		
נציג שר הרווחה		
נציג שר החינוך		

מהות הסמכה	מספר רשיון	תוקף	חתימה

תרשים סביבה ק.נ.מ. 1:50,000

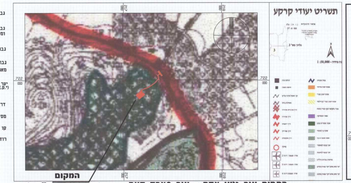

בתחום יער נטע אדם - יער פארק קיים

קטע מתוך תמ"מ 2-9 ק.נ.מ. 1:10,000

תרשים סביבה ק.נ.מ. 1:2,500

בתחום מכלול נופי ויער לפי תמ"א 22, שחר משולב

קטע מתוך תמ"מ 35- מרקמים

תמ"א 22
בתחום יער נטע אדם קיים

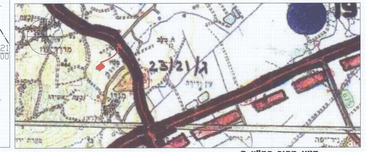

קטע מתוך תמ"א 3

קטע מתוך תמ"א 35-יערות בתחום רגישות נופית גבוהה

מצב מאושר ק.נ.מ. 1:500

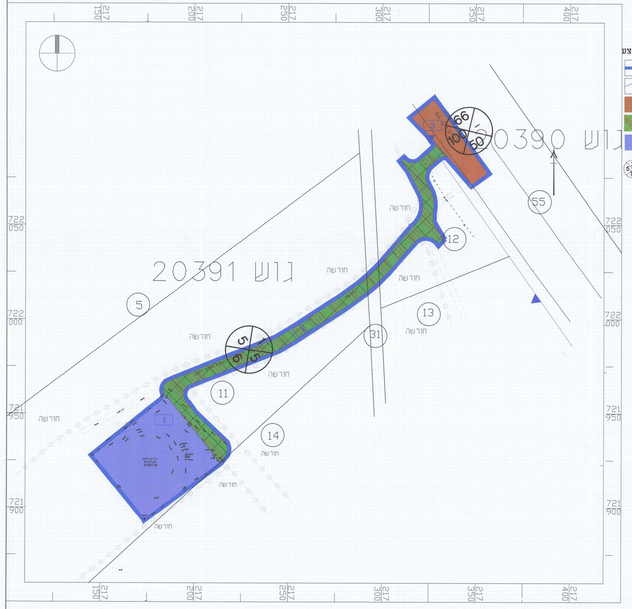

מצב מוצע ק.נ.מ. 1:500