תכנית מסי מג\מק -52\2012

שינוי קווי בניין ע"פ סעיף 62 (א)4 לחוק התכנון והבניה
מושב עין יעקב
מועצה מקומית מעלה יוסף

תשריט

איחוד וחלוקה	סמכות ראשית	אופי התכנית
ללא איחוד וחלוקה	ועדה מקומית	תכנית שניתן מכוחה להוציא היתרים

מחוז : צפון
מרחב תכנון מקומי : מעלה הגליל
רשות מקומית : מו"א מעלה יוסף
שטח התכנית : 0,502 מ"ר
קנה מידה: 1 : 250

גושים וחלקות בתכנית:

גוש	סוג הגוש	חלקות בשלמותן	חלקי חלקות
19899	מוסדר	127	

חותמות מוסד התכנון :

ועדה מקומית מעלה הגליל
הפקדת תכנית מס' מג/מק 52/12
הועדה המקומית החליטה להפקיד את התכנית
בישיבה מס' 10/2012 ביום 26.11.12

הועדה המקומית לתכנון ולבניה מעלה הגליל
29-07-2013
נתקבל

הודעה על הפקדת תוכנית מס'
פורסמה בעיתון מעריב ביום 16.9.13
ובעיתון בין בזין ביום 18.9.13
ובעיתון מקומי כל אלגרב ביום 20.9.13

הודעה על הפקדת תכנית מס' 6693 עמ' 1075 21.11.13

שלב: הפקדה מהדורה : 2 תאריך : 30/04/2013

שמות וחתימות :

יוזם התכנית	שם: יעקובסון לבנה וחזי כתובת: עין יעקב 8 מיקוד 25135	טלפון: 04-9573606 פקס:	חתימה: לבנה דואל:
מגיש התכנית	שם: יעקובסון לבנה וחזי כתובת: עין יעקב 8 מיקוד 25135	טלפון: 04-9573606 פקס:	חתימה: לבנה דואל:
בעל הזכויות בקרקע	שם: מנהל מקרקעי ישראל כתובת:	טלפון: פקס:	חתימה: דואל:
עורך התכנית	שם: דוד רגב כתובת: שניר 71, כפר ורדים ת.ד 608	טלפון: 04-9575516 פקס:	חתימה: דואל: bustan@actcom.net.il
מודד	שם: אבו ריא יאסר מודד מוסמך רשיון מס' 915 כתובת: סכנין ת.ד.13356 מיקוד 20173	טלפון: 04-6748111 0507663529 פקס: 04-6748111	חתימה: אבו ריא יאסר מהנדס גיאודטי ומודד מוסמך רישיון מס' 915 דואל: 'ar_eng@netvision.net.il'

15/7/13

ועדה מקומית מעלה הגליל
אישור תכנית מס' מג/מק 52/2012
הועדה המקומית החליטה לאשר את התכנית
בישיבה מס' 8/2013 ביום 25.11.13
יו"ר הועדה

הודעה על אישור תוכנית מס' מג/מק 52/12
פורסמה בילקוט הפרסומים מס' 6743
מיום 26.1.14 ע"מ 3428

הודעה על אישור תוכנית מס'
פורסמה בעיתון מעריב ביום 18.12.13
ובעיתון בין בזין ביום 20.12.13
ובעיתון מקומי כל אלערב ביום 20.12.13

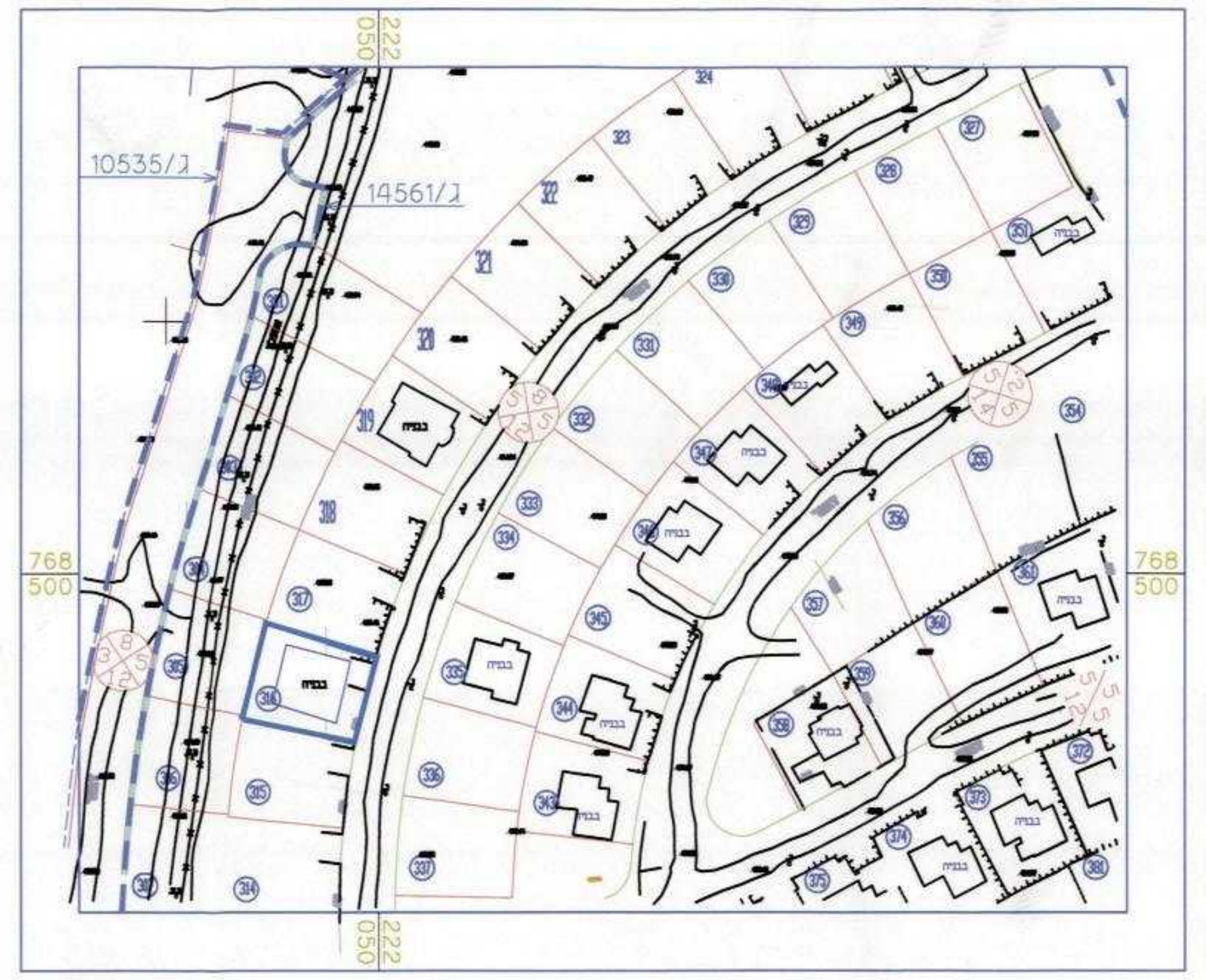

תרשים סביבה

1 : 1,250

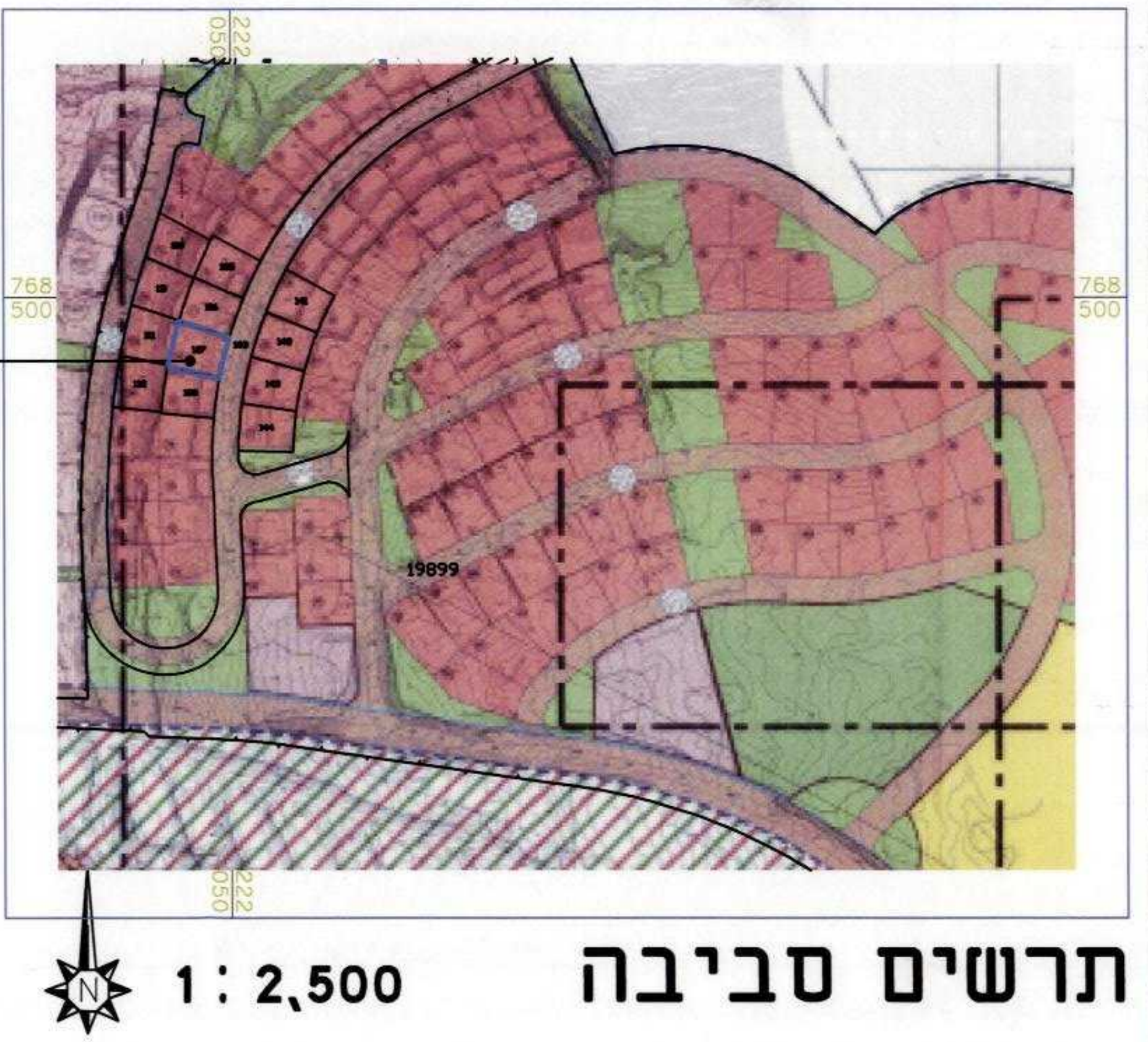

תרשים סביבה

1 : 2,500

מקרא מצב מאושר

גבול תכנית מוצעת	▭
דרך מאושרת	🟫
מגורים ג'	🟧
גבול מגרש	—
מספר מגרש	127 ○
מבנה קיים	▨
קו בניין	— - —
רוזטה	⊗

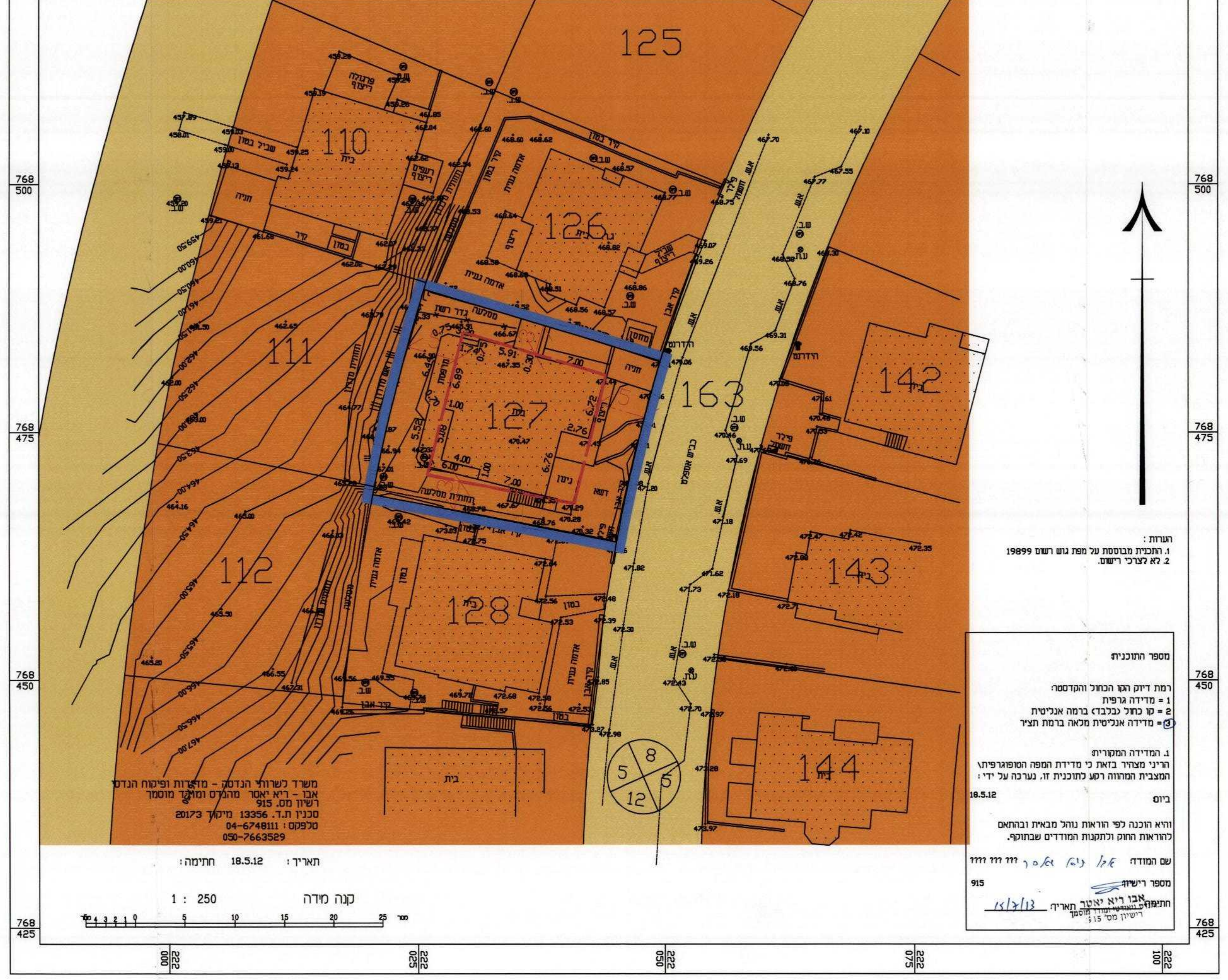

הערות :
1. התכנית מבוססת על מפת גוש רשום 19899
2. לא לצרכי רישום.

מצב קיים

1 : 250

מקרא מצב מוצע

גבול תכנית מוצעת	▭
מגורים א'	🟨
גבול מגרש	—
מספר מגרש	127 ○
מבנה קיים	▨
קו בניין	— - —
תא שטח	001

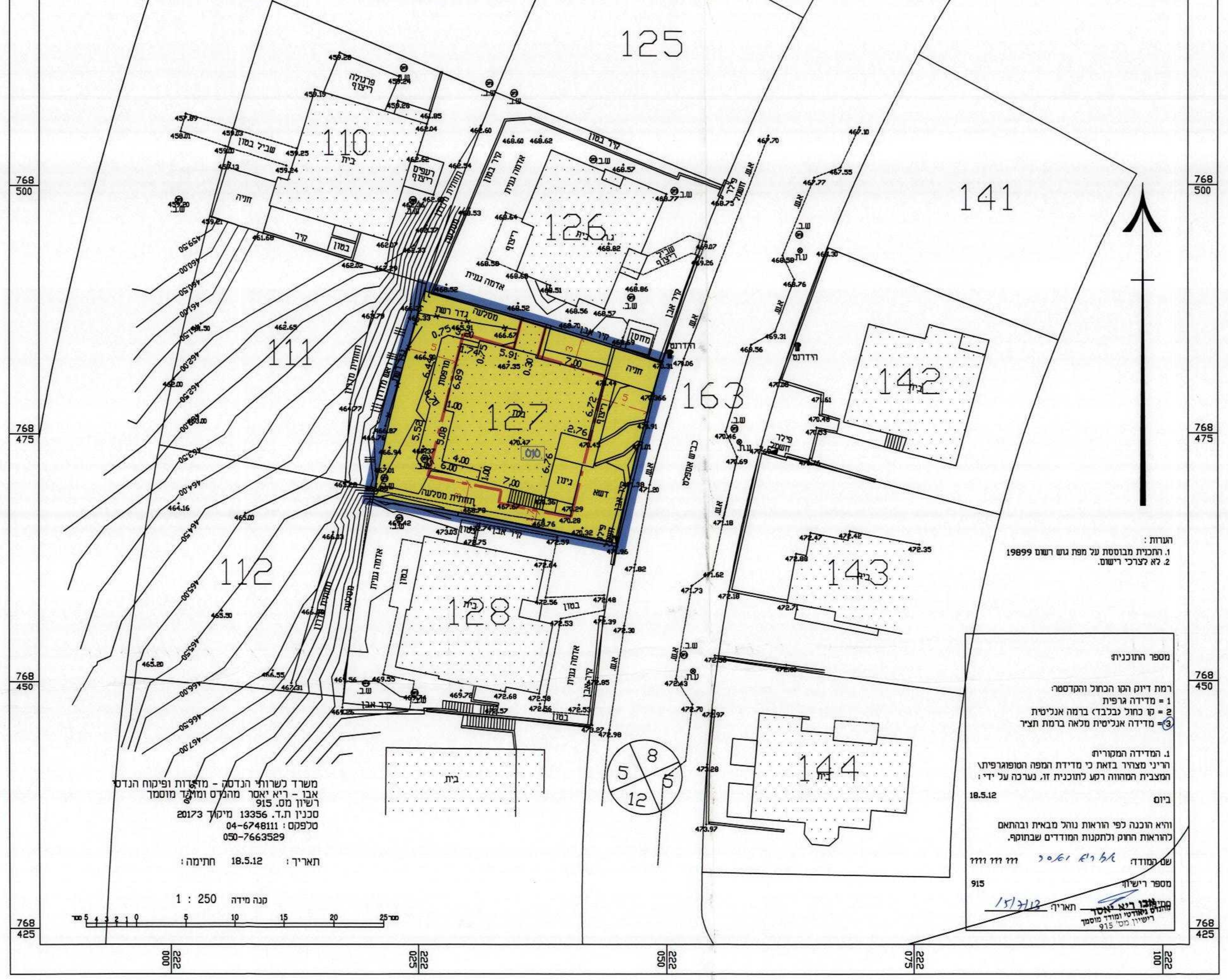

משרד לשרותי הנדסה - מדידות ופיקוח הנדסי
אבו - ריא יאסר מהנדס ומודד מוסמך
רשיון מס. 915
סכנין ת.ד. 13356 מיקוד 20173
טלפקס : 04-6748111
050-7663529

תאריך : 18.5.12 חתימה :

קנה מידה 1 : 250

הערות :
1. התכנית מבוססת על מפת גוש רשום 19899
2. לא לצרכי רישום.

מספר התוכנית:

רמת דיוק הקו הכחול והקדסטר:
1 = מדידה גרפית
2 = קו כחול (בלבד) ברמה אנליטית
3 = מדידה אנליטית מלאה ברמת תציר

1. המדידה המקורית:
הריני מצהיר בזאת כי מדידת המפה הטופוגרפית\המצבית המהווה רקע לתוכנית זו, נערכה על ידי :

ביום 18.5.12

והיא הוכנה לפי הוראות נוהל מבאית ובהתאם להוראות החוק ולתקנות המודדים שבתוקף.

שם המודד: אבו ריא יאסר ??? ??? ????
מספר רישיון: 915
חתימה: אבו ריא יאסר מהנדס גיאודטי ומודד מוסמך רישיון מס' 915 תאריך: 15/7/13

מצב מוצע

1 : 250