ג/20769

משרד הפנים
מחוז הצפון ועדה מחוזית
17-03-2014
נתקבל
נציג ועדה

תשריט

תכנית מפורטת

שינוי תוואי דרך מס' 26 – כאוכב

סוג איחוד וחלוקה	מוסכמות ראשיות מטפחת בתכנית	היתרים או הרשאות
ללא איחוד וחלוקה	יועדה מחודש	תכנית שמכוחה ניתן להוציא היתרים או הרשאות

מחוז : הצפון
מרחב תכנון מקומי : גבעות אלונים
רשות מקומית : מ.מ. כאוכב
שטח התכנית : 3.368 ד.מ.
קנה מידה: 1 : 500

גושים וחלקות בתכנית:

גוש	סוג הגוש	חלקות בשלמותן	חלקי חלקות
17687	מוסדר	-	1,4,35,36
17688	מוסדר	-	10,12,18
מודד מוסמך	מאחא מאהא		

הוחתמת מוסד התכנון :

מועצה מקומית כאוכב
מרחב התכנון והבניה גבעות אלונים
מספר תכנית 20769
אישור תכנית מס' 20769
הוועדה המחוזית בישיבתה מיום 17/03/2014 החליטה להמליץ בפני הועדה המקומית לאשר את התכנית
יו"ר הועדה המחוזית
מנהל מינהל התכנון
מרכז מיפוי הוועדה המחוזית

הודעה על אישור תכנית מס' 20769
פורסמה בילקוט הפרסומים מס' ____
מיום ____

שלב: מתן תוקף
מהדורה : 1
תאריך : 12/03/2014

שמות רשתיות :

יזום התכנית	מועצה מקומית כאוכב עי' מאהר חגיג' - יו"ר המועצה כאוכב, מיקוד 20185, ת.ד. 316	מועצה מקומית כאוכב עי' מאהר חגיג' - יו"ר המועצה כאוכב, מיקוד 20185, ת.ד. 316	מועצה מקומית כאוכב עי' מאהר חגיג' - יו"ר המועצה כאוכב, מיקוד 20185, ת.ד. 316	מועצה מקומית כאוכב עי' מאהר חגיג' - יו"ר המועצה כאוכב, מיקוד 20185, ת.ד. 316
	טל' 04-9998624	טל' 04-9998624	טל' 04-9998624	טל' 04-9998624
	פקס' 04-9998409	פקס' 04-9998408	פקס' 04-9998408	פקס' 04-9998408
מגיש התכנית				
בעל הזכויות בקרקע	מדי' וקרמים			
	ג'יר	ג'יר	ג'יר	ג'יר
	טל' ג'יר	טל' ג'יר	טל' ג'יר	טל' ג'יר
	פקס' ג'יר	פקס' ג'יר	פקס' ג'יר	פקס' ג'יר
עורך התכנית	שי מאהא מאהא משרד מדידות ומדידה מאהא מאהא, מדידה ומדד מסמך כפר מגדא, מיקוד 17907, ת.ד. 486			
	טל' 04-9863409			
	פקס' mhs_wts@inmission.net.il			
מודד	שי מאהא מאהא משרד מדידות ומדידה מאהא מאהא, מדידה ומדד מסמך כפר מגדא, מיקוד 17907, ת.ד. 486			
	טל' 04-9863409			
	פקס' mhs_wts@inmission.net.il			

המודידה המקורית

הריני מצהיר בזאת כי מדידת הפנה הטופוגרפית/טופוגרפית המתוארת ריקע למפת/ות זו, נערכה על ידי ביום: 31/05/2013 והיא תואמת לפי הוראות נוהל מבא"ת ובהתאם להוראות החוק ולתקנות המוסדיים שבמהקה.
דיוק הקו הכחול והקו הסגול: מדידה-גרפית, קו כחול (בלבד) בכרטת אלקטרונית; מדידה-אנליטית-מלאה-גרפית תיב"ר (קוטל הקו הכחול).

טאהא טאהא — 712 — 12/03/2014
שם המודד — מספר רשיון — תאריך

מקרא
מצב מוצע

- גבול תכנית
- גבול גוש ומספרו — 17688
- גבול חלקה ומספרה — 12
- גבול תא שטח ומספרו — 101
- מגרים ב'
- שטח ציבורי פתוח
- דרך מאושרת
- דרך מוצעת
- לבימול
- אתר עתיקות
- להריסה
- מספר דרך
- קו בניין מינימלי
- רוחב דרך

מצב מוצע
קנ"מ 1 : 500

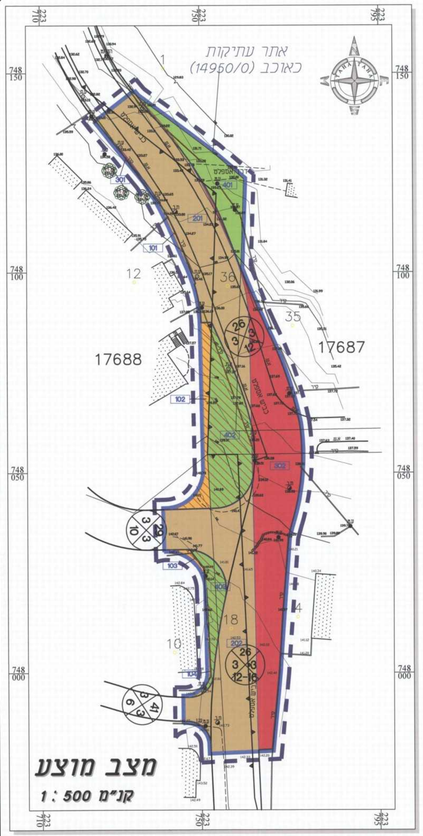

מקרא
מצב מאושר

- גבול תכנית
- גבול תכנית מאושרת
- מספר תכנית מאושרת — 15607/ג
- גבול גוש ומספרו — 17688
- גבול חלקה ומספרה — 12
- מגרים א'ז
- דרך מאושרת
- שטח ציבורי פתוח
- שטח לבנייני ציבור
- אתר עתיקות
- מספר דרך
- קו בניין מינימלי
- רוחב דרך

מצב מאושר
קנ"מ 1 : 500

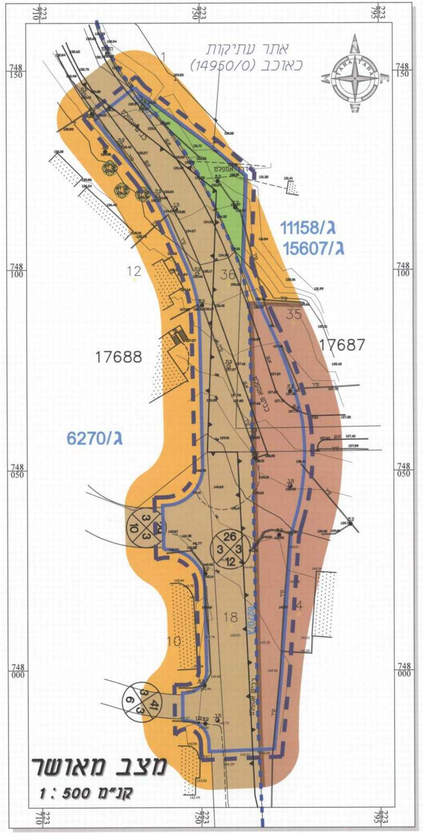

מקרא

- מרקם עירוני
- מרקם כפרי
- מרקם שמור משולב
- מכלול מבני
- שמורות וגנים
- יער ויערור
- שטח בנוי
- רצועת נחל
- רצועת נוף
- ישוב מיוחד גדול

חלוקה מאושרת – חלקה 12
קנ"מ 1 : 1250

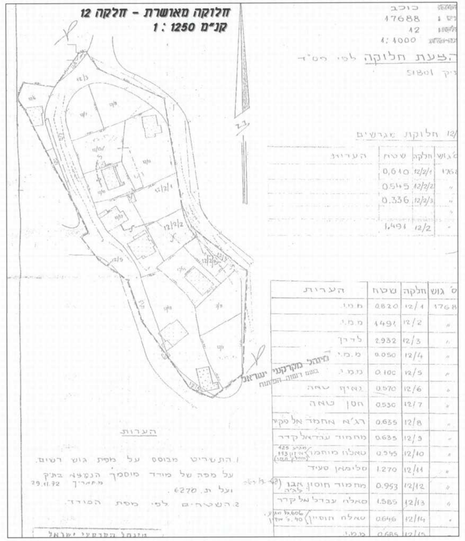

חלוקה מאושרת – חלקה 12
קנ"מ 1 : 10000

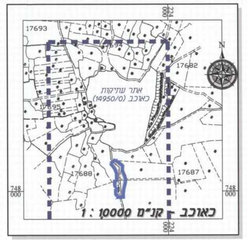

התמצאות כללית

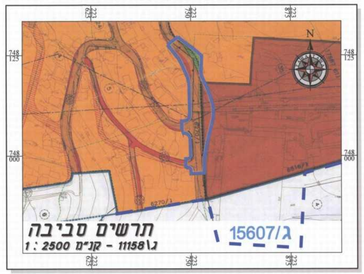

תרשים סביבה
תמ"א 35 מרקמים – קנ"מ 1 : 25000

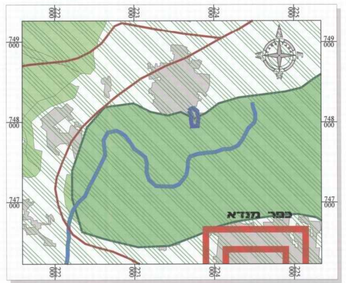

תרשים סביבה
תמ"מ 2 \ 9 – קנ"מ 1 : 25000

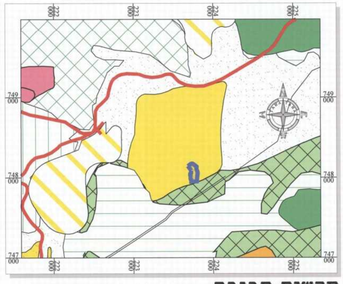

מקרא

- שטח שמורת טבע
- שטח שמורת טבע
- ער' מבני ציבור
- ער' מבני ציבור
- נפעות נגזרת נופים
- ער' נופי מים / ער' מים נופים
- ער' נופי מים / ער' מים נופי
- שטח גן לאומי
- אזור חקור / נופי כפרי פתוח
- שטח שאב עירוני
- שטח שאב כפרי
- שטח שאב כפרי / סלעי
- אזור הטבעה
- דרך מהירה
- דרך ראשית
- דרך אזורית
- דרך מקומית
- גן השמור מסוג עירוני