תכנית מס׳ יזרעאל/מק/מ/06

"יסודות יעודי קרקע למזרח כיכרי ע״י איחוד וחלוקה"

מס׳ התכנית: תכנית מפורטת
מס׳ איחוד וחלוקה: כולל איחוד וחלוקה בהסכמה
מהות תכנית: מכנית רשמית
היחס אל הרשות: תכנית שינוי מקומית לרובע״ה
מחוז: צפון
מרחב תכנון מקומי: יזרעאלים
רשות מקומית: מ.ר. עמק יזרעאל
יישוב: נהלל
שטח התכנית: 183.99 דונם
מגה מרדה: 12800

נושאים ותקפות בתכנית:

נוש	מס׳ חוש	עלמות מאוחדות	מקור תקפות
17190	מוסדר	--	89.34
17191	מוסדר	46	53.65
17498	מוסדר	--	70

חתימת מגיש התכנית
הרשות המקומית עמק יזרעאל
מרחב תכנון מקומי
מ.ר. עמק יזרעאל
מרחב תכנון מקומי
מ.ר. עמק יזרעאל
תאריך ותקפת מדידה

עדכון: מהדורה: תאריך: 15/02/14

חותמות מוסד התכנון:

מרחב תכנון מקומי עמק יזרעאל הוועדה המקומית לתכנון ובנייה עמק יזרעאל	מרחב תכנון מקומי עמק יזרעאל הוועדה המחוזית לתכנון ובנייה מחוז צפון

חתמות ותזכורות:

יומן מסמכים	
מרשם מסמכים	
נצר תכניות רשמי	
עדכון תכניות	
מדידה	

מרחב תכנון מקומי עמק יזרעאל
הוועדה המקומית לתכנון ובנייה עמק יזרעאל
מרחב תכנון מקומי עמק יזרעאל
הוועדה המחוזית לתכנון ובנייה מחוז צפון
מרחב תכנון מקומי עמק יזרעאל
הוועדה המקומית לתכנון ובנייה עמק יזרעאל
מרחב תכנון מקומי עמק יזרעאל
הוועדה המחוזית לתכנון ובנייה מחוז צפון

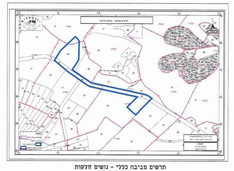

תרשים סביבה כללי - נושים תקפות
קנ״מ 1:10,000

תרשים סביבה כללי - מתוך אורתופוטו
קנ״מ 1:10,000

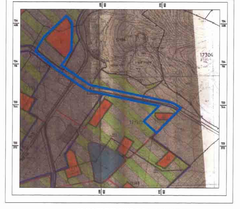

תרשים סביבה מתוך תכנית מאושרת נ.ז.ע.ג
קנ״מ 1:5000

מקרא מצב קיים

- גבול תכנית
- גבול תכנית מאושרת
- דרך מאושרת
- מבני ציבור
- מגרש מיוחד
- בנייר ציבור
- אזורים מיוחדים מרכז התכנית ושרותי דת
- תעשיה
- מלאכה
- שטח פרטי פתוח
- גבול נגש
- גבול חלקה
- מספר נגש
- מספר חלקה
- ציר דרך 65
- קווי בנין
- רצועת חצי חסבני תמ״א 1/ג
- מי זיהי
- מיתוי שיטיים
- חתכי דרך

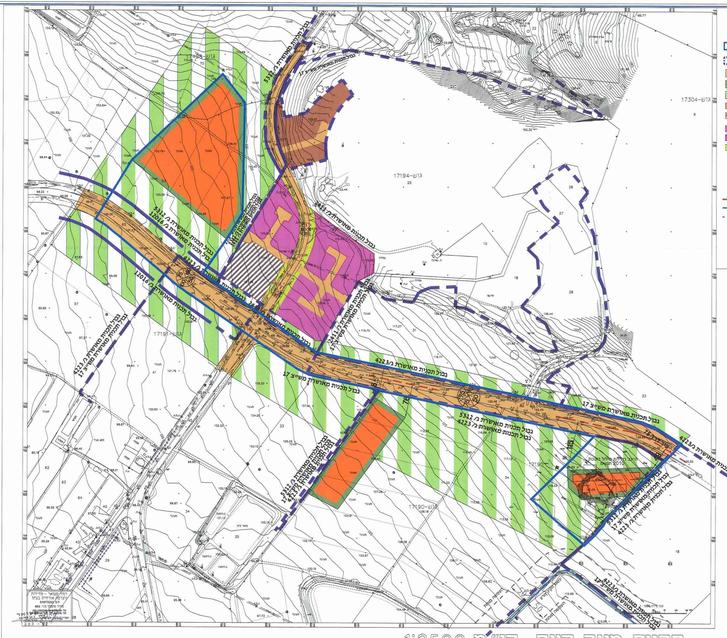

תרשים סביבה מתוך תמ״א 34ב/ג
קנ״מ 1:50000

תרשים סביבה מתוך תמ״א ג/4 - יעודי קרקע
קנ״מ 1:50000

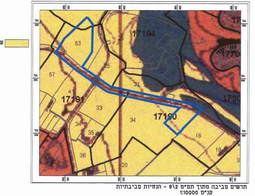

תרשים סביבה מתוך תמ״א ג/4 - תפיות סביבתיות
קנ״מ 1:50000

תרשים סביבה מתוך תכנית מאושרת נ.ז.ע.ג
קנ״מ 1:5000

מקרא מצב מוצע

- גבול תכנית
- דרך מאושרת
- מבני ציבור
- מגרש תעסוקה
- מספר תא שטח
- גבול נגש
- גבול חלקה
- מספר נגש
- מספר חלקה
- ציר דרך 65
- קווי בנין
- רצועת חצי חסבני תמ״א 1/ג
- מי זיהי
- חתכי דרך

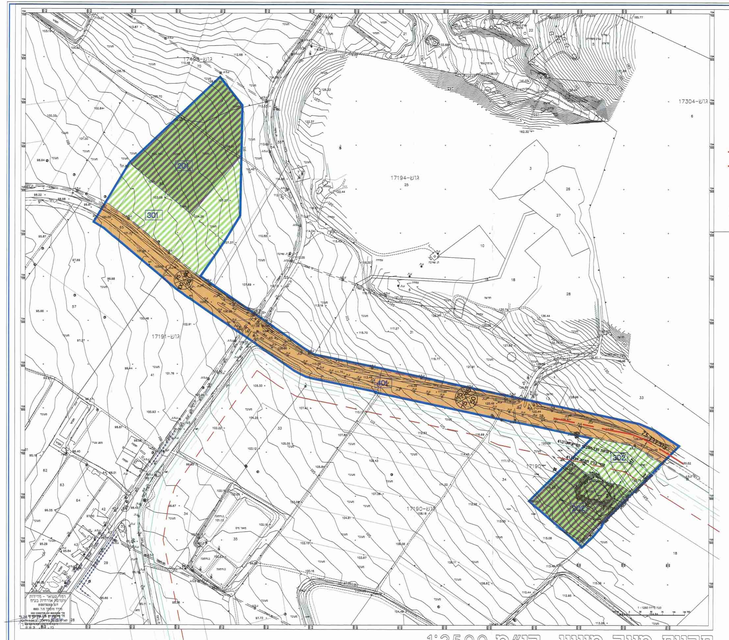

תכנית מצב מוצע קנ״מ 1:2500

תכנית מצב קיים קנ״מ 1:2500