

יפיע

הזות דרך גישה, הקטנת קור בניין, שינו תכנית מס' ג/9607 מאושרת.

תוכנית מפורטת

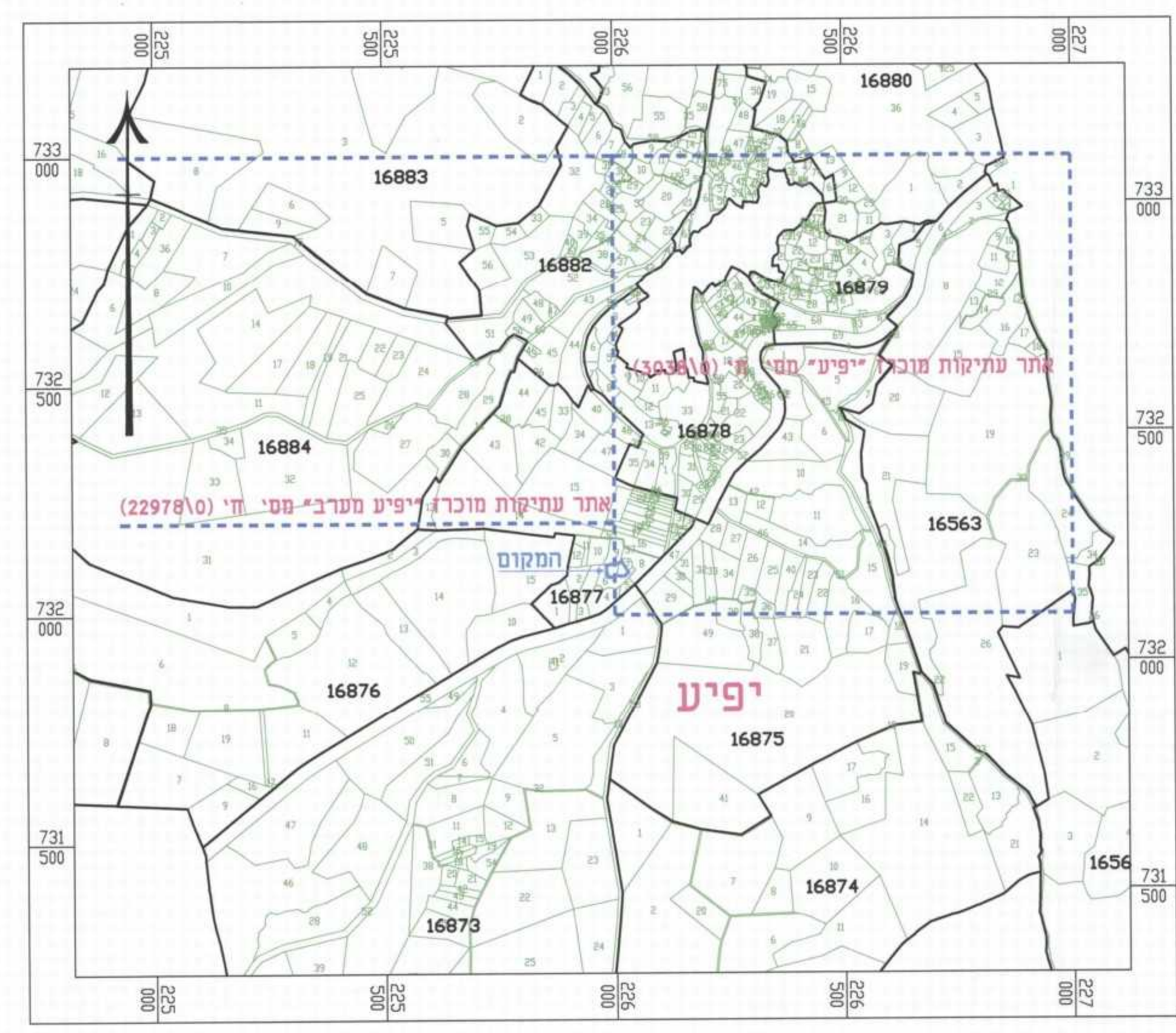
סוג איחוד וחלוקה	סמכות ראשית מספלת בתוכנית	חיתום והרשאות
ללא איחוד וחלוקה	ועדה מחוזית	תכנית עיתון מכוחה להצטיא דרתים

מחוז: מרחב תכנון מקומי
מבוא עמקים: מועצה מקומית יפיע
שטח התכנית: 0.814 דונם
קנה מידה: 1:250

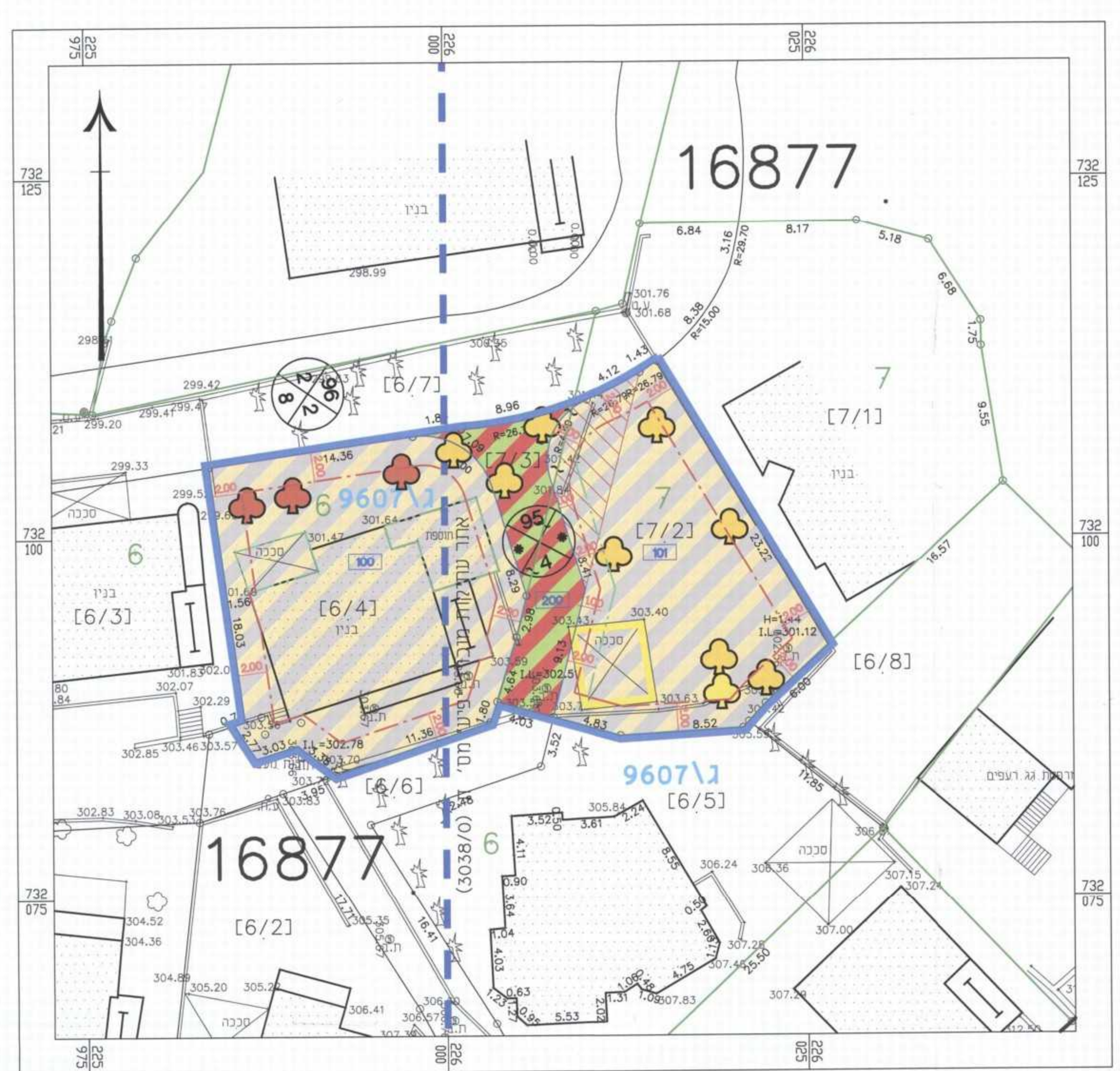
גושים וחלקות בתכנית:

גוש	סוג הגוש	חלקות בשלמותן	חלקי חלקות
16877	מוסדר	ל"ר	7,6

חותמות מוסד התכנון:
 מודד מס' 968
 מועמד חטיב רשרון מס' 968



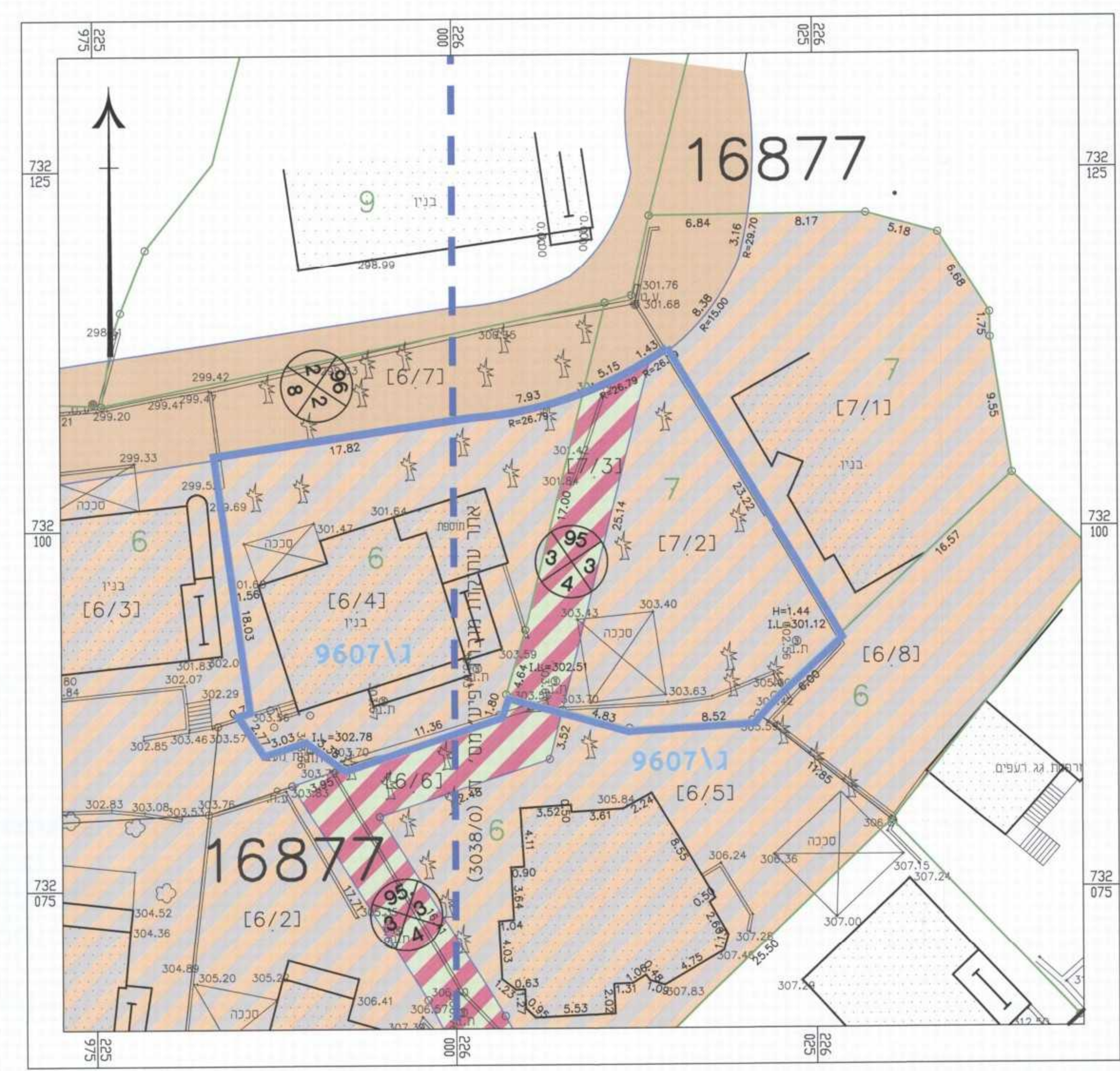
תרשים סביבה קנ"מ : 1:10000



מצב מוצע קנ"מ : 1:250

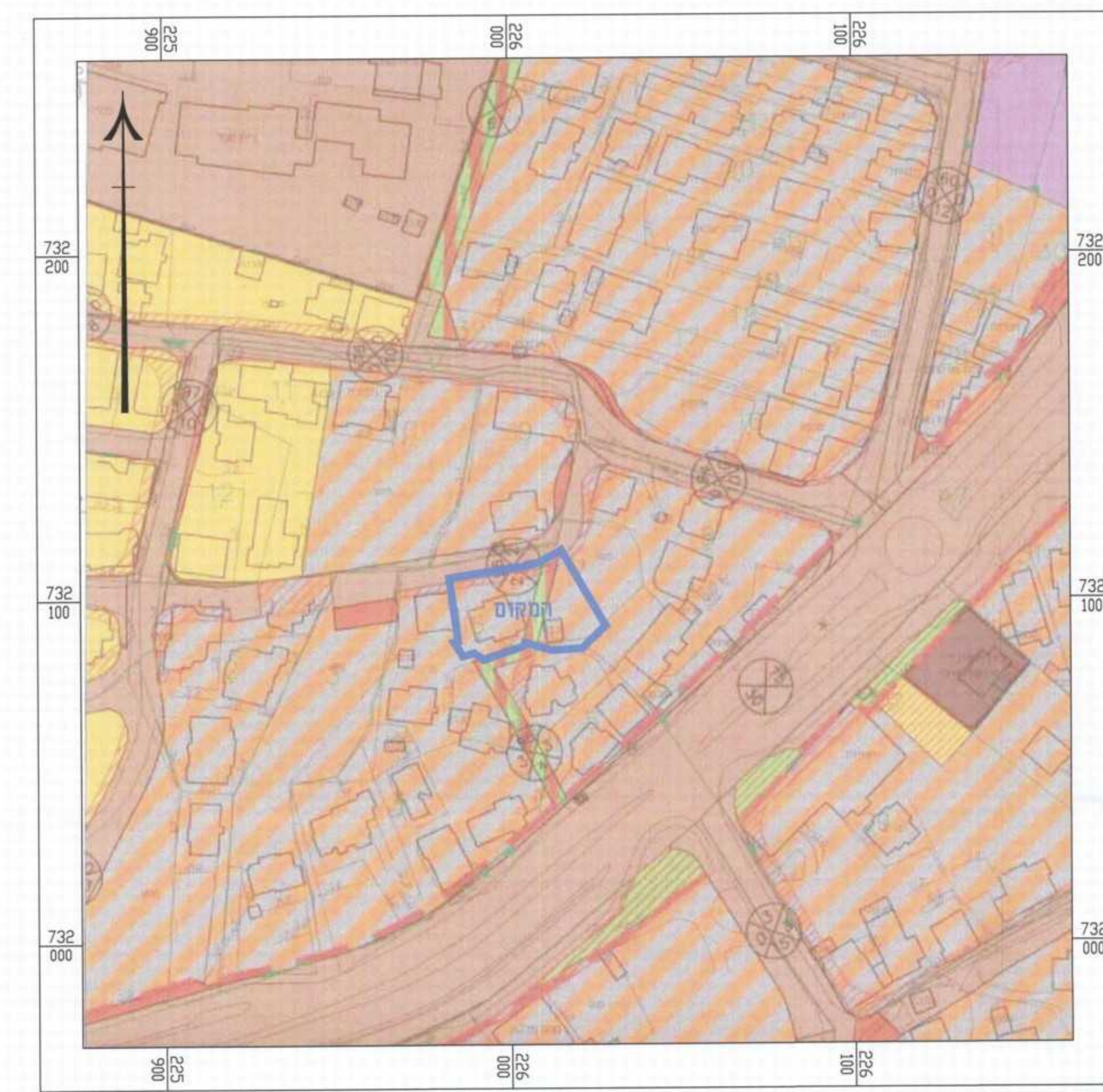
- מקרא מצב מוצע**
- גבול התכנית
 - מספר תכנית מאושרת 9607/ג
 - מבנה להריסה
 - אתר עתיקות
 - גבול תא שטח ומספרו 100
 - קו בניין
 - קו בניין לקומת קרקע בלבד
 - גבול מגרש מאושר ומספרו [6/4]
 - דרך לביטול
 - עצים לעקירה
 - עצים להשתקה
 - עצים לשמור
 - מגורים ומסחר
 - דרך משולבת
 - גבול גוש רשום
 - מספר גוש רשום 16877
 - גבול חלקה רשומה
 - גבול חלקה רשומה לביטול
 - מספר חלקה רשומה 7
 - מס' הדרך 96
 - קו בניין 2
 - רוחב הדרך 8

(* קו הבניין מדרך משולבת מס' 95 לכיוון תא שטח מס' 101 יריה 2 מ' בקומת הקרקע ו-1 מ' עבור הקומות מעליה.
 קו הבניין מדרך משולבת מס' 95 לכיוון תא שטח מס' 100 יריה 2 מ' מלבד הבנייה הקיימת שנתונה לפי קונסור המבנה הקיים.



מצב מאושר קנ"מ : 1:250

- מקרא מצב מאושר**
- גבול התכנית
 - מספר תכנית מאושרת 9607/ג
 - אתר עתיקות
 - גבול מגרש מאושר ומספרו [6/4]
 - מגורים - מסחרי משורב
 - דרך קיימת
 - דרך גישה
 - גבול גוש רשום
 - מספר גוש רשום 16877
 - גבול חלקה רשומה
 - מספר חלקה רשומה 7
 - מס' הדרך 96
 - קו בניין 2
 - רוחב הדרך 8



תרשים סביבה לפי ג/9607 קנ"מ : 1:250

שלב: הגשה
שלב: הגשה
שלב: מילוי תנאים להפקדה
שלב: מילוי תנאים למתן תוקף

01 תאריך: 12/04/2012
 02 תאריך: 08/04/2013
 03 תאריך: 21/10/2013
 04 תאריך: 03/04/2014

שמות וזתימות:

מניח התכנית	חיסום בפועל	בעלי חוכיות בקרקע	עורך התכנית	מודד
מועצה מקומית יפיע מס' 16955 04-6559384 04-8413367	מועצה מקומית יפיע מס' 16955 04-6559384	מועצה מקומית יפיע מס' 16955 04-6559384	אברום זיירי (ת.ו. 020246617) ת"ד 737, נצרת מיקוד 16410 04-6461896	מנחם ארזי ת"ד 723, כפר יפיע, מיקוד 16955 04-6084845

הריני מציינת בזאת כי מדידת המפה הסופרופרופית/המצבית המורחבת רקע לתוכנית זו, נערכה על ידי ב"מ: 3,4,14 וזאת הוכנה לפי הוראות נוהל מבאית וברחאם לדורות חוקי ותחנות המודדים שנבחרה. ידוע כמו באחול: מדידה אנליטית מלאה ברמת תצ"ר (כולל קווי האחול).

מועמד חטיב מס' 968
מספר רשרון
03/04/2014 תאריך