

תשריט

אחוד חלוקה	מסכת ראשית	חיתום או חשאת
כלא אחוד וחלוקה	ועדה משמית	תכנית שמסכה ניתן להציג דוחים או חשאת

מחזור : צפון

מרחב תכנון מקומי : מבריה

רשות מקומית : מבריה

ישוב : מבריה

שטח תכנית : 1018 מ"ר

קנה מידה : 1:250

החלטת על אישור תכנית מס' 13/2662/טה/מק/13
מורסמה בליקוט הפרסומים מס' 5164
מיום 2/10/14 יומד 2-15

גושים וחלקות בתכנית:

גוש	סוג הגוש	חלקות בשמורתן	חלקי חלוקה
15285	מוסדר	58	

חזמתנת מוסד התכנון :

החלטת על אישור תכנית מס' 13/2662/טה/מק/13
מורסמה בעיתון 2/10/14 ביום 5/10/14
ובעיתון 2/10/14 ביום 5/10/14
ובעיתון מקומי 2/10/14 ביום 9/10/14

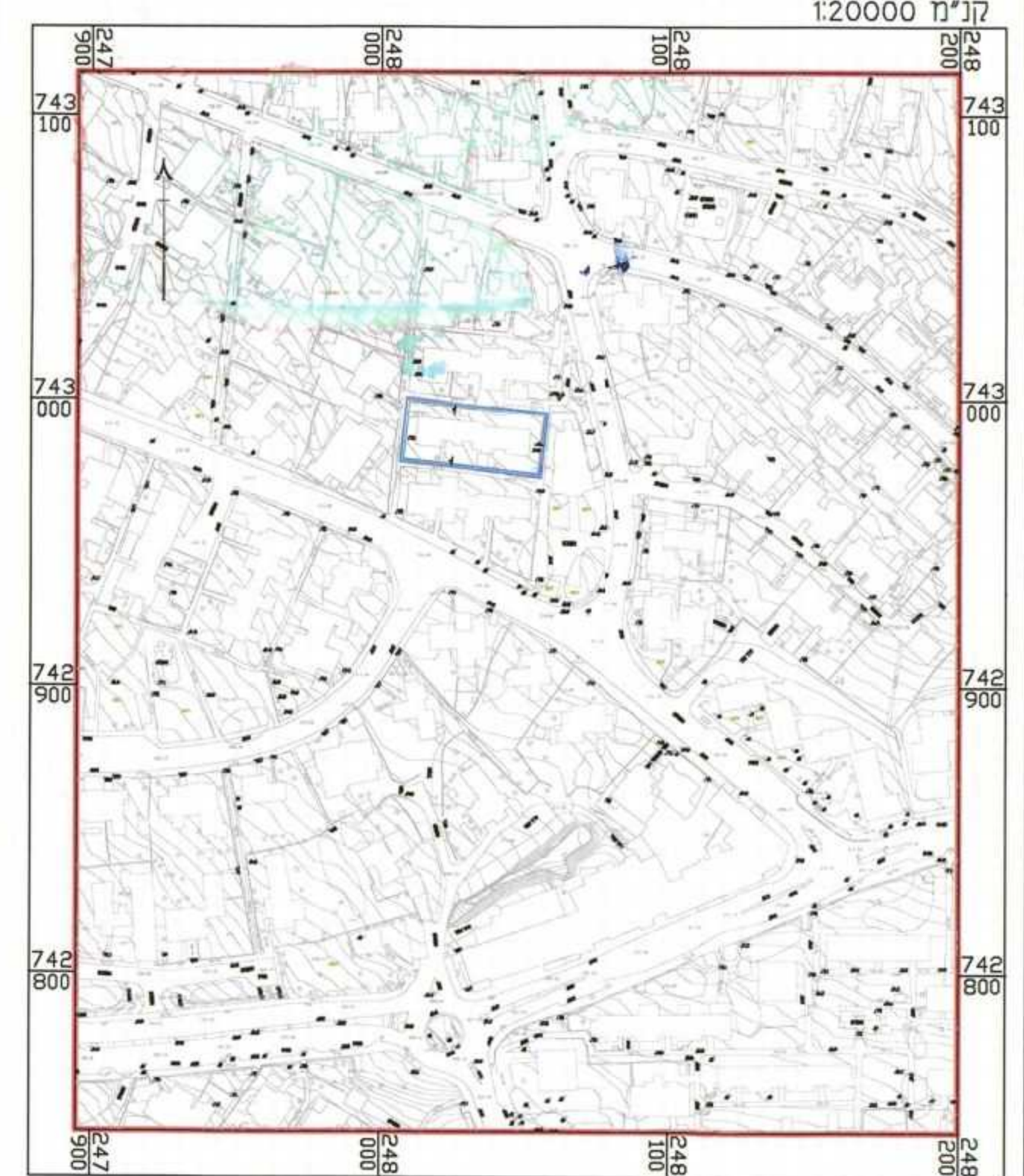
שלב: חוקה מחזור: 1 תאריך: 25.06.2014

שמות וחתימות:

יועץ תכנית	יצחק כהן תמים	תאריך	25/6/14
מגיש תכנית	רזי האבות 202 מבריה	תאריך	25/6/14
בעל חובות ברקע	יצחק כהן תמים	תאריך	25/6/14
בעל חובות ברקע	רזי האבות 202 מבריה	תאריך	25/6/14
בעל חובות ברקע	יצחק כהן תמים	תאריך	25/6/14
בעל חובות ברקע	רזי האבות 202 מבריה	תאריך	25/6/14
בעל חובות ברקע	יצחק כהן תמים	תאריך	25/6/14
בעל חובות ברקע	רזי האבות 202 מבריה	תאריך	25/6/14
בעל חובות ברקע	יצחק כהן תמים	תאריך	25/6/14
בעל חובות ברקע	רזי האבות 202 מבריה	תאריך	25/6/14
בעל חובות ברקע	יצחק כהן תמים	תאריך	25/6/14
בעל חובות ברקע	רזי האבות 202 מבריה	תאריך	25/6/14
עורך תכנית	אוריכל משה ענבר	תאריך	25/6/14
מועד	כנסל זועבי	תאריך	25/6/14

תרשים סביבה

ק"מ 1:20000



הצהרת מודד

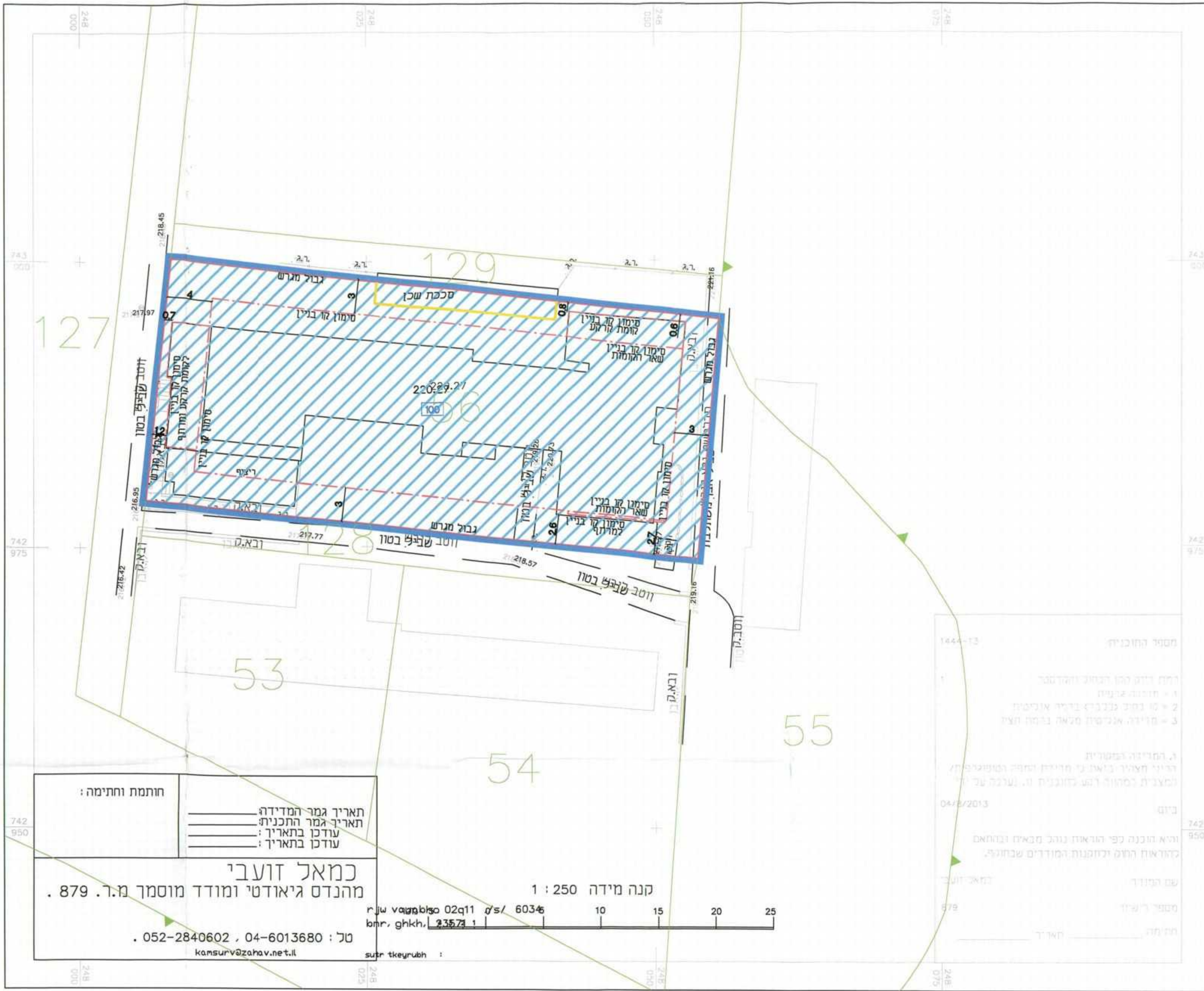
הריני מצהיר בזאת כי מדידת המפה והסופרגרפית/המצבית המוחה רקע לתכנית זו, נערכה על ידי ביום: _____ והיא הוכנה לפי הוראות מודד מובאית ובתאמת להוראות החוק ולתקנות המודדים שבחוקה. דיוק המדידה והמדידה מדידה גרפית / קו כחול (בכבד) ברמה אריתמטית / מדידה אנליטית מלאה ברמת תציר (כולל המדידה החכול) _____
שם המודד: _____ מספר רישון: 839
תאריך: 1.2.2014 חתימה: _____

מצב מוצע

קנה מידה 1:250

מקרא מצב מוצע

- גבול תכנית
- יעד עפ"י תכנית מאושרת
- מבנה לוריה
- גבול מוגש
- סימון קו בניין-מוצע
- מספר תא שטח
- גבול חלוקה ומספרה
- גבול גוש

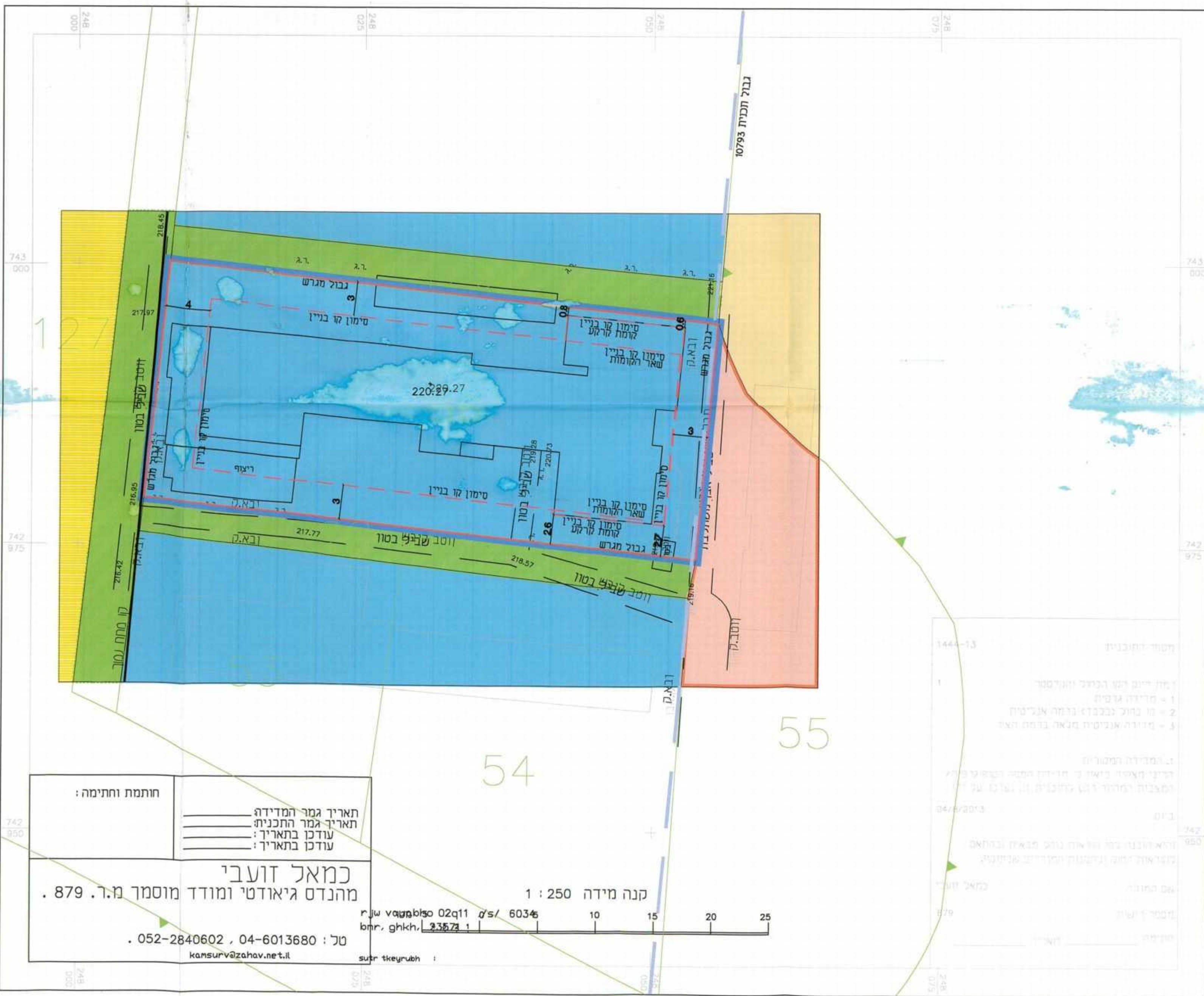


מצב מאושר

קנה מידה 1:250

מקרא מצב מאושר

- גבול תכנית
- גבול תכנית מאושרת
- אזור מוגנים - 2 קומות
- אזור מוגנים - קומה אחת
- דרך סיקות / מאושרת
- שבילים
- שטח לבניין ציבור
- גבול מוגש
- סימון קו בניין
- גבול חלוקה ומספרה
- גבול גוש
- סימון קו מחוץ גוש



כמאל זועבי

מהנדס גיאודטי ומודד מוסמך מ.ר. 879

טל: 052-2840602, 04-6013680

kansurv@zahav.net.il