תכנית מס' 18315\ג

שסורת סגב רמת דרתון

תכנית מתאר משמרת

תש"ס

שיוך ותיקון	מסמכי רשות	אשר תכנית
ללא שיוך ותיקון	ועדה מחוזית	הוועדה המקומית לתכנון ובנייה רמת הנגב

מחוז : הצפון

מרחב תכנון מקומי : מרום הנגב, מעלה עמרמי

רשות משטרית : מרא"ז מרום הנגב, ללא שיפוט

שטח התכנית : 1,309 דונם

קנה מידה: 1:5,000

נושאים ותכליות בתכנית:

נושא	מס' תוכנית	תכליות נמחקות	תכליות חדשות
מגורים	14037	30-33,60-74	30-33,60-74, 81-82,88-89,92
מגורים	14040	1-3,10-36,41-58	9,39,40,110
מגורים	14041	1-8,10-14,24-40	8,15,41-45
מגורים	14050	2	2
מגורים	14075	9-12,25-43	36,44,46-48,50,51
מגורים	14100	4-7,11-20,47-51	1,12,36,46,53
מגורים	14101	4,11-18	1-3,5-10,40
מגורים	14102	12-32	11-13
מגורים	14103	36,42-47,49-51,54	35,48,52,55
מגורים	14105		
מגורים	14106	2,3	
מגורים	14265	14	
מגורים	14266	1	

מתחמות מוסד התכנון :

שלב: ביקור האתר מתוקף **מחודרת :** : **עדכון מתאריך** 26/05/25

שמות וחתימות :

מגיש התכנית	רשות מקרקעי ישראל	
	מינהל התכנון	מס' מזהה 10-500600
חתום בשם	רשות מקרקעי ישראל	
	מינהל התכנון	מס' מזהה 10-500600

1		
2		
3		
4		
5		
6		

עורך התכנית		
מדד		

מקרא מצב מאושר

- גבול התכנית
- גבול תכנית משאורית ומסמיכה
- מחסן ודפיר
- שמור ללא תכנון מפורט
- דרך משארית
- שמור עדיפות
- גבול מרחב תכנון
- גבול חתם שיפוט
- קו מים עפר תמא 5/2/34
- צד נחל
- חתם המפורגיות מגן
- גבול מבנים בבנייה
- צד דרך
- רשות דרך
- מכון מיתוי שפכים
- מס' הדרך
- רוחב הדרך

מצב מאושר 1:5,000 קנ"מ

מקרא מצב מוצע

- גבול התכנית
- גבול תא שטח ומספרו
- שמורת סגב
- שמור עדיפות
- גבול מרחב תכנון
- גבול שמור מיוחד
- קו חשמל
- קו מים עפר תמא 5/2/34
- צד נחל
- חתם המפורגיות מגן
- מבנים בבנייה ציבורית
- רשות דרך
- צד דרך
- קו גז
- מכון מיתוי שפכים
- מס' הדרך
- רוחב הדרך

מצב מוצע 1:5,000 קנ"מ

תרשים סביבה תמא 5\ב\34
קנ"מ 1:100,000

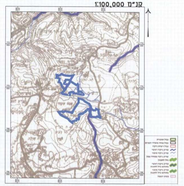

תרשים סביבה תמא 35
תרשים
קנ"מ 1:100,000

תרשים סביבה תמא 35
הנחיות סביבתיות
קנ"מ 1:100,000



תרשים סביבה תמסל-9 - הנחיות סביבתיות
קנ"מ 1:50,000

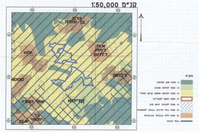

תרשים סביבה תמסל-9 - יעודי קרקע
קנ"מ 1:50,000

תרשים סביבה תמא 5\ב\34
קנ"מ 1:50,000

תרשים סביבה
קנ"מ 1:50,000