משרד הפנים
מחוז הצפון ועדה מחוזית
06 -08- 2014
נ ת ק ב ל
ועדת איכות

תכנית מפורטת מס.: ג\20490

מתחם תעסוקה ומסחר ברחוב היוצרים 15, אזור תעשיה כרמיאל

סוג התכנית	איחוד וחלוקה	סמכות ראשית	אופי התכנית
תכנית מפורטת	ללא איחוד וחלוקה	ועדה מחוזית	תכנית שניתן מכוחה לרוצ'יא היתרים או הרשאות

מחוז : צפון
מרחב תכנון מקומי : כרמיאל
רשות מקומית : כרמיאל
ישוב : כרמיאל

שטח התכנית : 14.982 דונם
קנה מידה: 1:1000

גושים וחלקות בתכנית:

מספר גוש	סוג הגוש	חלק/כל גוש	מספרי חלקות בשלמותן	מספרי חלקות בחלקן
19159	מוסדר	חלק	6	

מודד: בן נוב
כתובת: דנגור 24 בני ברק עפולה
טלפון: 03-5790356 פקס: 072-2488899 דוא"ל bennov01@gmail.com
חותמת:

חותמות מוסד התכנון :

הודעה על אישור תכנית מס' 20490
פורסמה בילקוט הפרסומים מס'
מיום

שלב: תוקף | מהדורה : 2 | תאריך : 22.07.2014

שמות וחתימות :

יזם התוכנית	שם: ד.א תבור כרמיאל בע"מ אורב,רד פורמית בע"מ כתובת: רח' ירושלים 61 עפולה 18251 רח' היוצרים 15 כרמיאל 21652 טלפון: 04-6522433 פקס: 04-6403338 08-8560333 08-8520794 דוא"ל sivanbaam@012.net.il	חתימה: ד.א. תבור כרמיאל בע"מ ח.פ 514540111 אורב"ד פורמית בע"מ
מגיש התכנית	שם: ד.א תבור כרמיאל בע"מ אורב,רד פורמית בע"מ כתובת: רח' ירושלים 61 עפולה 18251 רח' היוצרים 15 כרמיאל 21652 טלפון: 04-6522433 פקס: 04-6403338 08-8560333 08-8520794 דוא"ל sivanbaam@012.net.il	חתימה: ד.א. תבור כרמיאל בע"מ ח.פ 514540111 אורב"ד פורמית בע"מ
בעל עניין בקרקע	שם: רשות מקרקעי ישראל ואחרים כתובת: ת.ד. 580 קרית הממשלה נצרת עילית 17105 טלפון: 04-6560521 פקס: 04-6558211 דוא"ל tzafontichnun@mi.gov.il	
בעל עניין בקרקע	שם: ד.א תבור כרמיאל בע"מ אורב,רד פורמית בע"מ כתובת: רח' ירושלים 61 עפולה 18251 רח' היוצרים 15 כרמיאל 21652 טלפון: 04-6522433 פקס: 04-6403338 08-8560333 08-8520794 דוא"ל sivanbaam@012.net.il	חתימה: ד.א. תבור כרמיאל בע"מ ח.פ 514540111 אורב"ד פורמית בע"מ
עורך התכנית	שם: יעד אדריכלים ומתכנני ערים ונוף בע"מ אדר' נעמן בקינדד כתובת: מושב יעד, ד.נ. משגב 20155 טלפון: 04-9902215 פקס: 04-9909990 דוא"ל office@yaad-arc.co.il	חתימה: יעד אדריכלים ומתכנני ערים ונוף בע"מ

הצהרת המודד :

הריני מצהיר בזאת כי מדידת המפה הטופוגרפית/המצבית המהווה רקע לתוכנית זו, נערכה על ידי ביום: שלישי באפריל 2013 והיא הוכנה לפי הוראות נוהל מב"ת והתאם להוראות החוק ולתקנות המודדים שבתוקף.
דיוק הקו הכחול והקדסטר : מדידה גרפית/קו כחול (מקבל) מדידה אנליטית/משרשה אנליטית מלאה ברמת תצ"ר (כולל הקו הכחול).

בן נוב	523	
שם המודד	מספר רשיון	חתימה
		תאריך

יעד אדריכלים ומתכנני ערים ונוף בע"מ
יעד ד.נ. משגב 20155 טל. 04-9902215
טלפון 04-9909990 פקס
email: office@yaad-arc.co.il
מס. חתום ישראל

G\ARCHI\6457\Drawings\Taba\TA-03/Index_G6457-03.dwg 22.07.2014

תשריט מצב מוצע
קנ"מ 1:1000

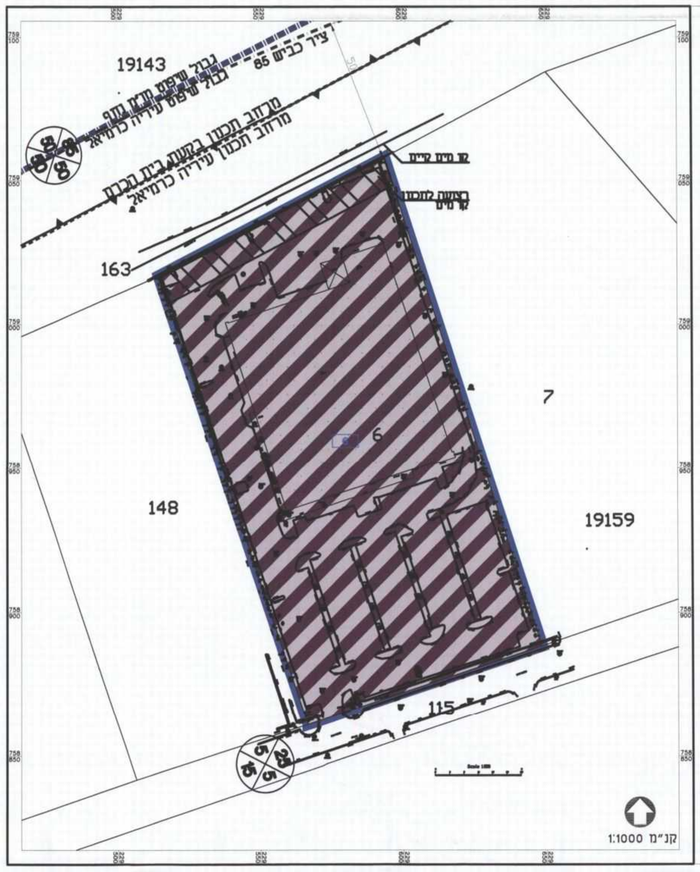

מיקרא
- מסחר ותעסוקה
- גבול תכנית
- גבול מרחב תכנון
- גבול שטח שיפוט
- הנחיות מיוחדות
- מספר תא שטח
- גבול גוש ומספרו
- גבול חלקה ומספרה
- רוחב
- מס' הדרך
- קווי בנין
- רוחב הדרך

תשריט מצב מאושר
קנ"מ 1:1000

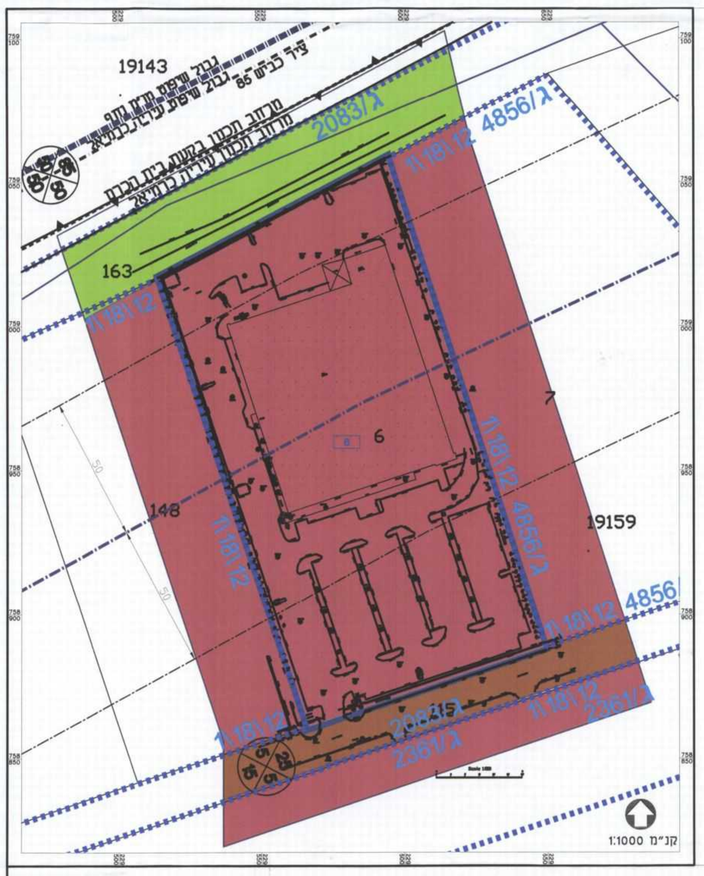

מיקרא
- אזור תעשיה
- שטח ציבורי פתוח
- דרך ציבורית וחניה
- גבול תכנית
- גבול תכנית מאושרת ומספרו
- גבול מרחב תכנון
- גבול שטח שיפוט
- קו מים קיים לפי תמ"א 34/ב/5
- רצועה אופציונלית לתכנון קו מים בקוטר מ-"24-"107 לפי תמ"א 34/ב/5
- מספר תא שטח
- גבול גוש ומספרו
- גבול חלקה ומספרה
- רוחב
- מס' הדרך
- קווי בנין
- רוחב הדרך

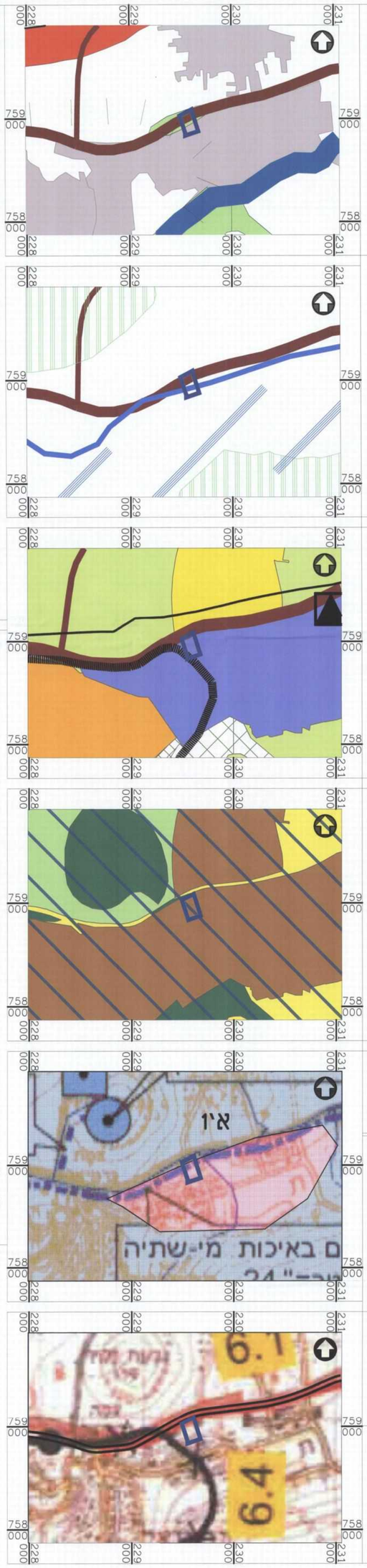

מרקם עירוני
יער ויעור
שטח בנוי
רצועת נחל
דרכים ומחלפים
מסילת רכבת ותחנות
גבול תכנית

רקע תמ"א 35 תשריט מרקמים
קנ"מ 1:20000

חדירות גבוהה למשקעים
רגישות סביבתית גבוהה
דרכים ומחלפים
גבול תכנית

רקע תמ"א 35 תשריט רגישות סביבתית
קנ"מ 1:20000

שטח עירוני | חתנת מיתוג משנית
ישוב כפרי
אזור תעסוקה מרחבי
חקלאי\נוף כפרי פתוח
יער לשימור
יער נטע אדם קיים
מסילת רכבת
דרך ראשית
דרך אזורית
גבול תכנית

רקע תמ"מ 2\9 יעודי קרקע
קנ"מ 1:20000

שטח מוגן מפיתוח
שטח לפיתוח מותנה
שטח לפיתוח שימוש קרקע מוגדר
שטח ללא הגבלות סביבתיות
שטח בעל חדירות גבוהה למשקעים
גבול תכנית

רקע תמ"מ 2\9 הנחיות סביבתיות
קנ"מ 1:20000

פגיעות מי תהום גבוהה
אזורים רגישים להחדרת נגד עילי למי תהום

רקע תמ"א 34\ב\4

רקע תמ"א 34\ב\5

קווי מים
- רצועה לתכנון קו מים בקוטר מ-"24 - "107
- רצועה אופציונלית לתכנון קו מים בקוטר מ-"24 - "107
- קו מים קיים

מתקני מים
- בריכת מים בנפח מעל 5,000 ממ"ק-מתוכננת
- תחנת שאיבה ראשית-מתוכננת

קנ"מ 1:20000

מקרא:
- דרך מחירה לפי תמ"א 3 עידכון 11

רקע תמ"א 3\11\ג'

מקרא:
- מסילת ברזל קיימת / מאושרת
- מסילת ברזל מתוכננת
- מסילת ברזל לגריעה

רקע תמ"א 19\23
קנ"מ 1:20000
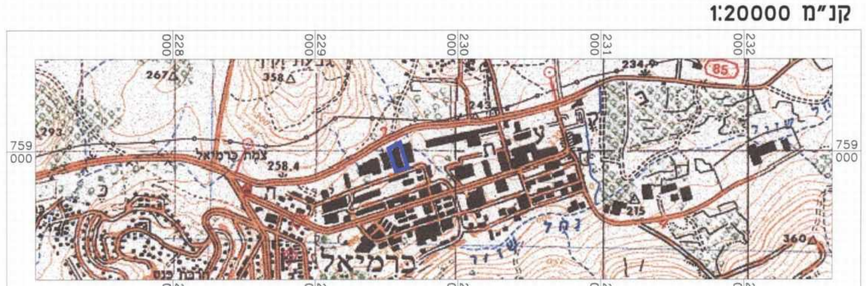
תרשים התמצאות כללית
קנ"מ 1:20000