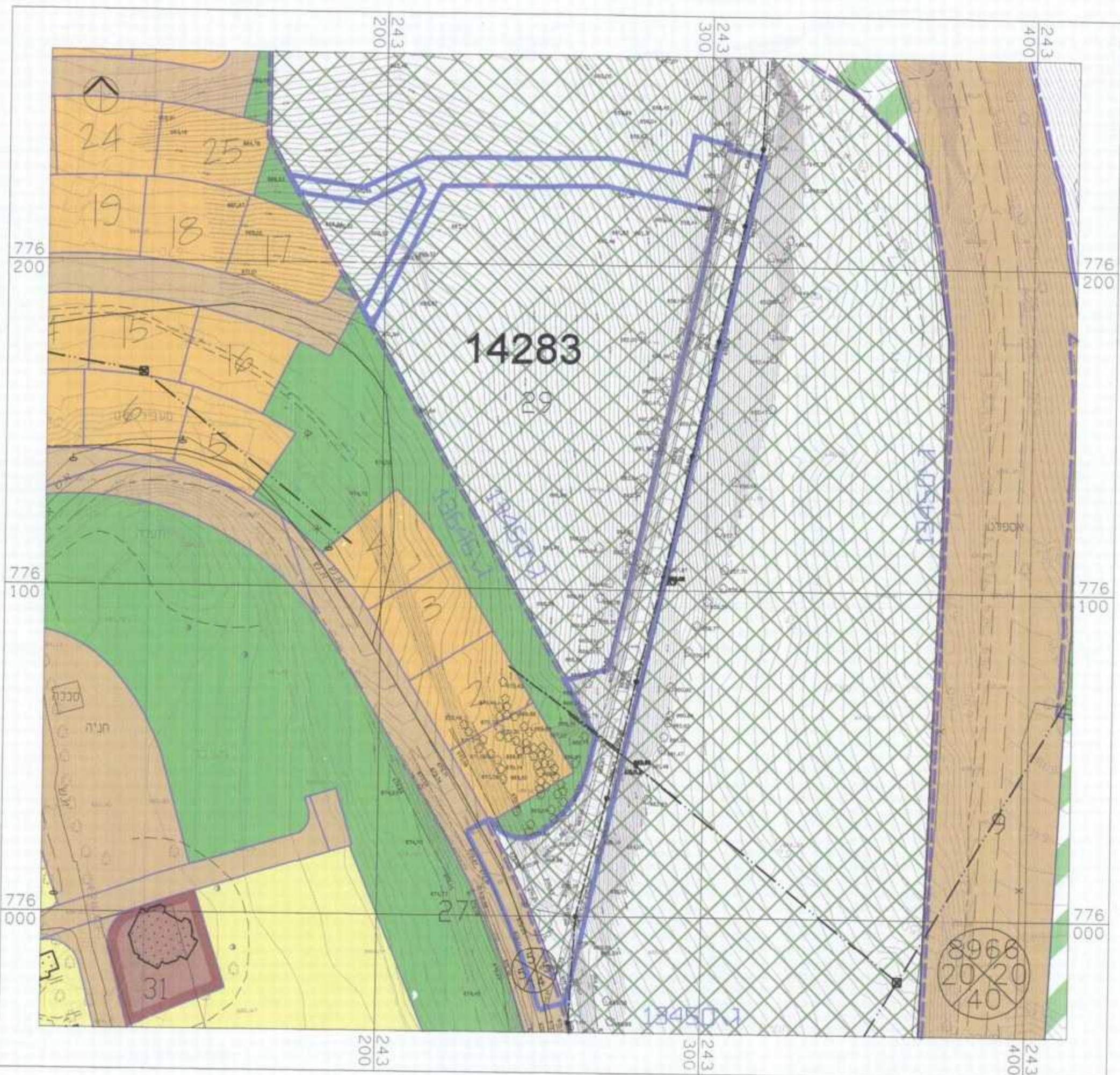
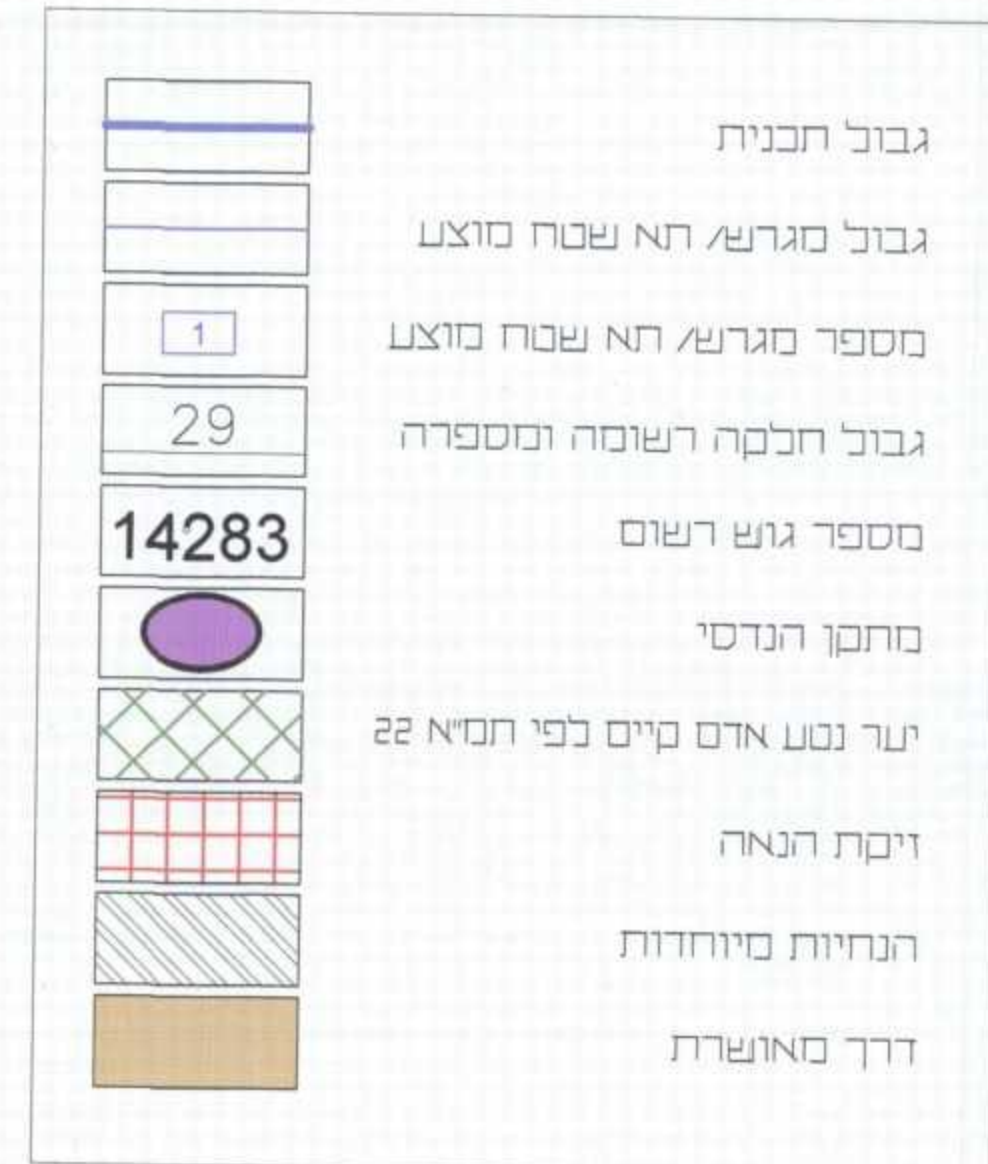




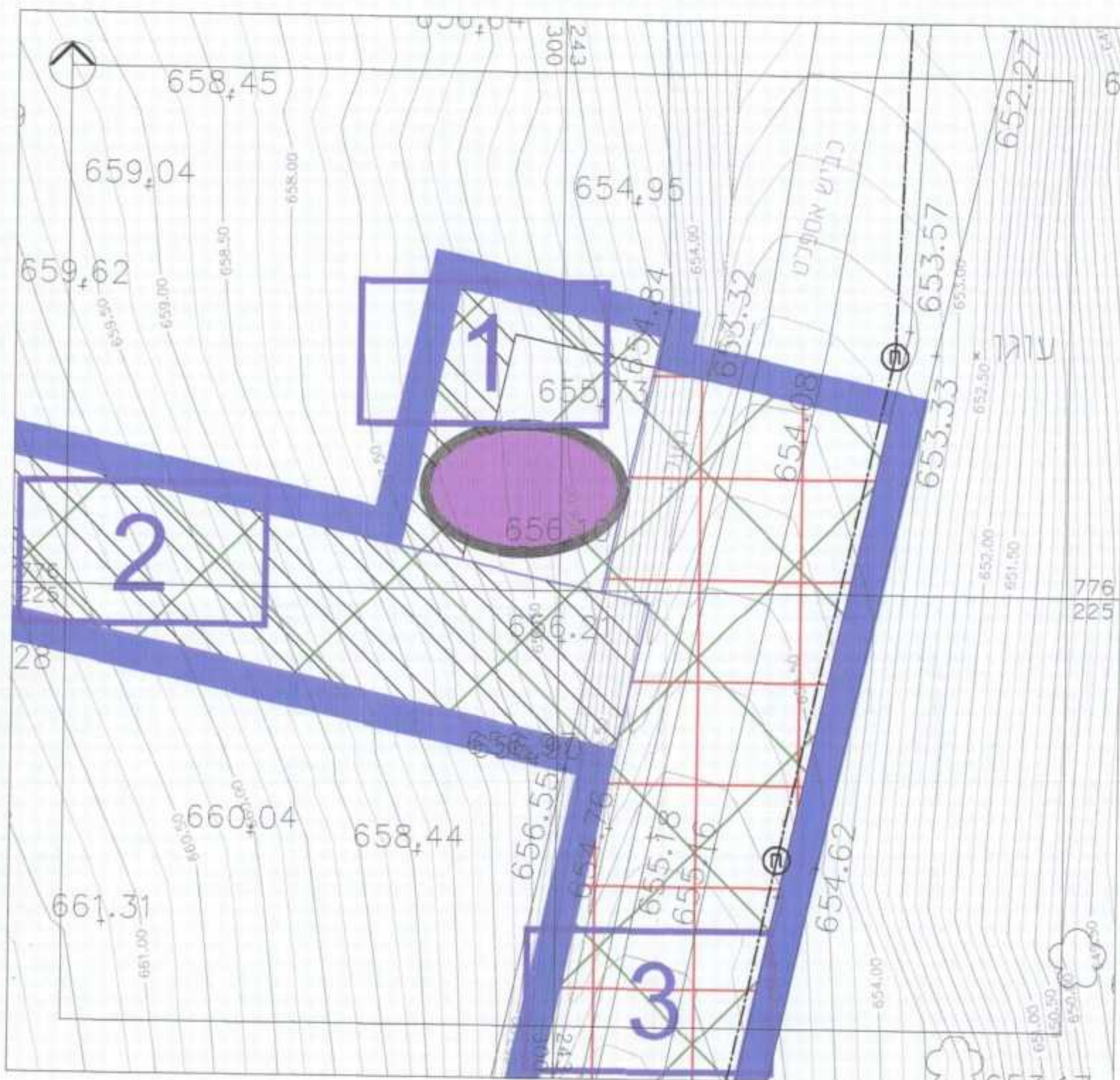
תכנית, מצב מוצע ק.מ. 1:250



תכנית, מצב מאושר ק.מ. 1:250



מקרא מצב מוצע



מילואה מס' 1 ק.מ. 1:250



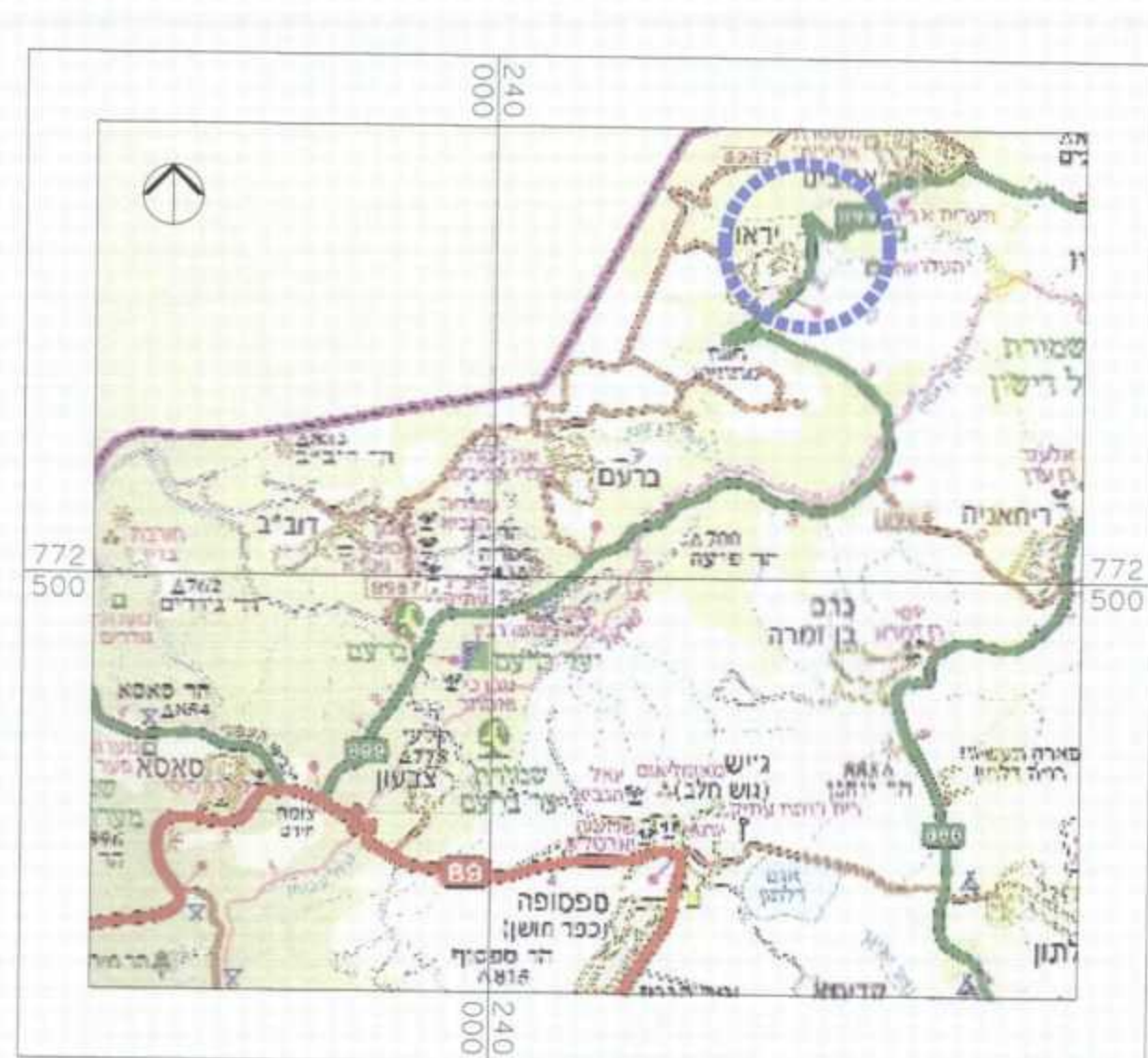
מקרא מצב מאושר



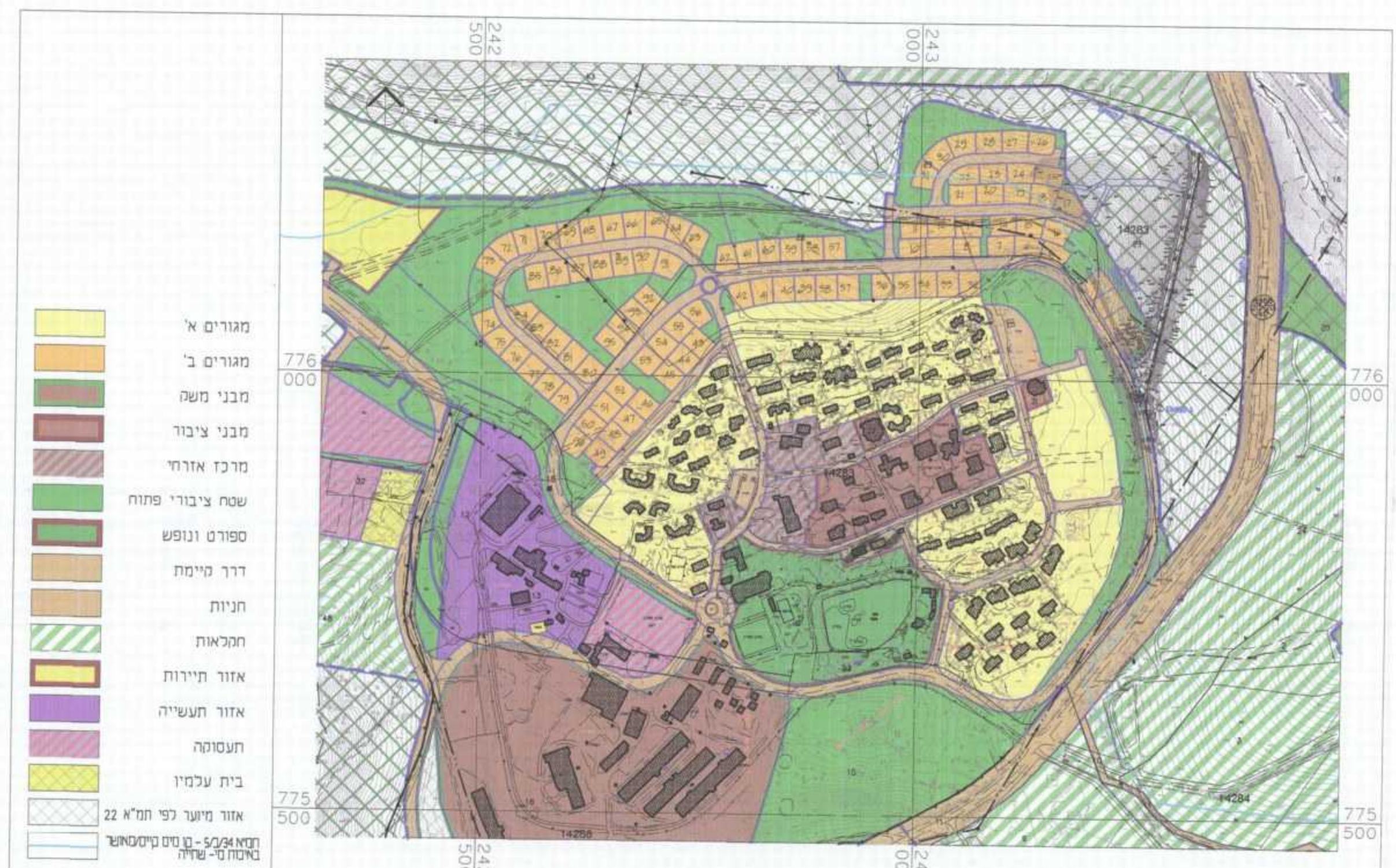
קטע מהתשריט המרקמים תמ"א 35 ק.מ. 1:200000



קטע מהתשריט הנחיות סביבתיות תמ"א 35 ק.מ. 1:200000



תרשים סביבה ק.מ. 1:75000



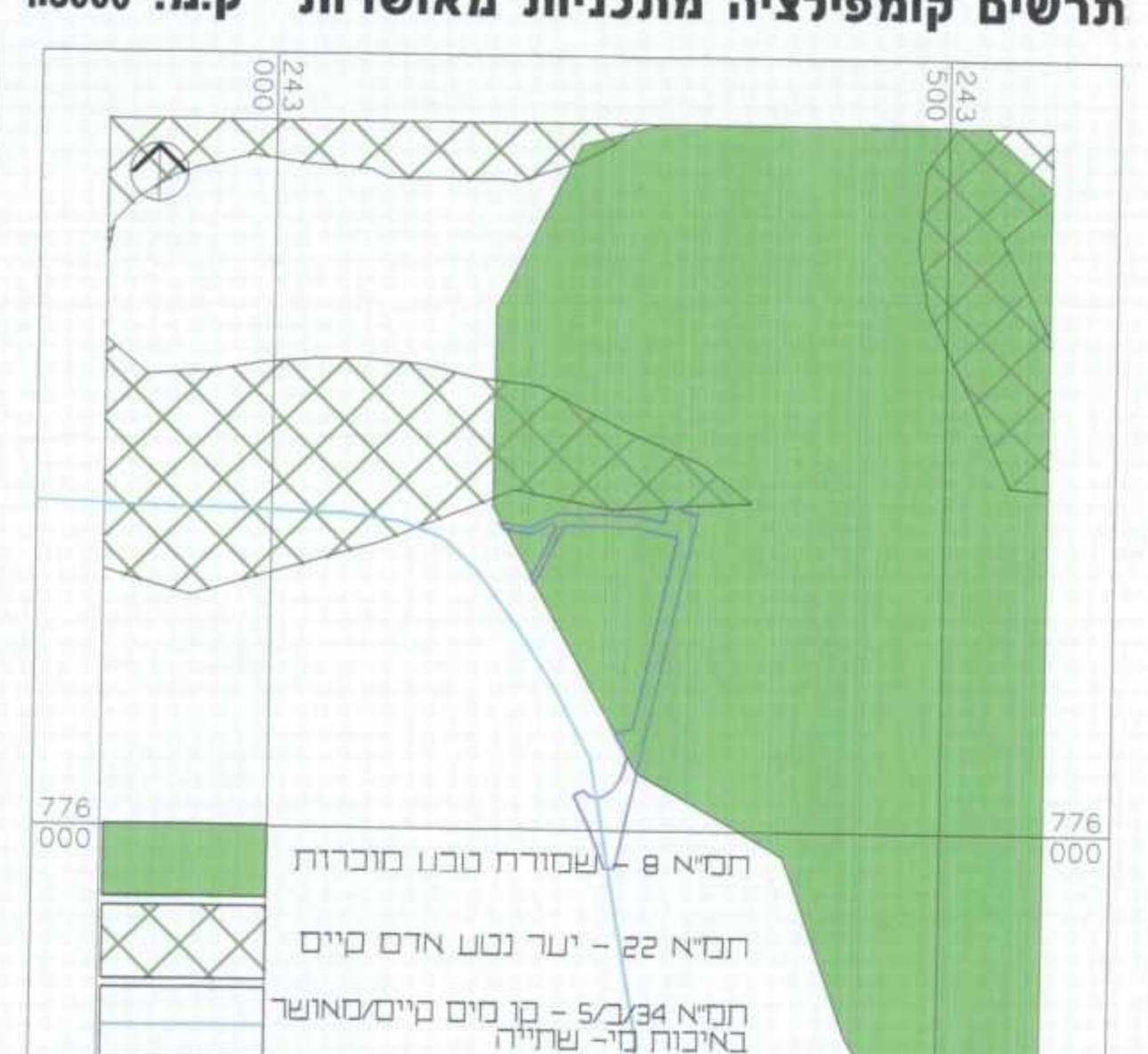
תרשים קומפילציה מתכניות מאושרות ק.מ. 1:5000



קטע מתשריט יעודי קרקע תמ"מ 2 שינוי מס' 9 ק.מ. 1:10000



קטע מהתשריט הנחיות סביבתיות לפיתוח תמ"מ 2 שינוי מס' 9 ק.מ. 1:10000



קומפילציה של תמ"א 8, תמ"א 22 ותמ"א 6/ב/34 באזור התכנית ק.מ. 1:5000

מספר תכנית: ג / 19942

שם התכנית: תחנת שאיבה לביוב ישוב יראון

תשריט

סוג התכנית: סוג איחוד וחלוקה
 סמכות הרשאה: ועדה מחוזית לתכנון ובנייה
 התרם או הרשות: התכנית שמכוחה ניתן להוציא היתרים או הרשות

מחוז: מרחב תכנון מקומי
 רשות מקומית: ישוב
 צפון: הגליל העליון
 מועצה אזורית הגליל העליון
 יראון

שטח התכנית: 4.3 ד'
 קנה מידה: 1:250, 1:1250

גוש	חלקות	מגרשים
14283	חלקי חקומות	27, 29

שם המודד: יובל סטרולוביץ
 חתימה: סטרולוביץ
 מודדים: סטרולוביץ
 ח.פ. 514254820

שלב: חקוף מהדורה 1 תאריך: 16/07/14

שמות וחתימות:

מניש התכנית	אג"ר משה ענתבי (תכנון ארובני-הנדסי) תאריך: 28.11.14 מספר תחת: 500100797
יוזם התכנית	אג"ר משה ענתבי (תכנון ארובני-הנדסי) תאריך: 28.11.14 מספר תחת: 500100797
בעל עניין במרקע	אג"ר משה ענתבי (תכנון ארובני-הנדסי) תאריך: 28.11.14 מספר תחת: 500100797
עורך התכנית	אג"ר משה ענתבי (תכנון ארובני-הנדסי) תאריך: 28.11.14 מספר תחת: 500100797
מודד	יובל סטרולוביץ חתימה: סטרולוביץ מודדים: סטרולוביץ ח.פ. 514254820

תצהיר מודד: חתימת המודד, יובל סטרולוביץ, תאריך: 16/11/2014