

תכנית מסי ג' 20527

הסדרת יעודי קרקע

משרד הפנים
מחוז הפינוח ועדה מחוזית
13-01-2015
נתקבל
לדבר עליית

תשריט

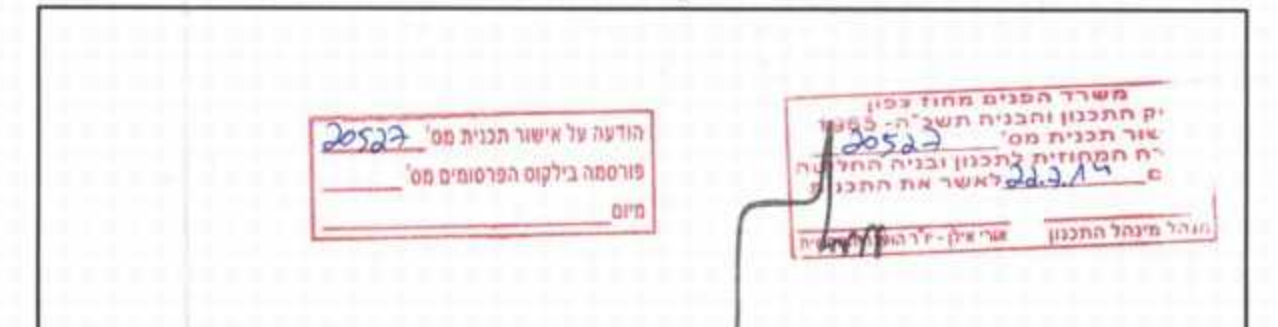
איווד וחלוקה	סמכות ראשית	סוג תכנית	אופי התכנית
ללא איווד וחלוקה	ועדה מחוזית	תכנית מפורטת	תכנית שמטחה ניתן להוציא רשות בניה

מחוז: הצפון
מרחב תכנון מקומי: מבוא עמקים
רשות מקומית: מ.מ. איכסאל
שטח התכנית: 4410 מ"ר
קנה מידה: 1:800

גושים וחלקות בתכנית:

גוש	סוג הגוש	חלקות בשטח	חלקות	חתימת מודד
16906	מוטדר	66	--	מ.מ. סוהייל מודד/מסמך מ.מ. 508

חותמות מוסד התכנון:



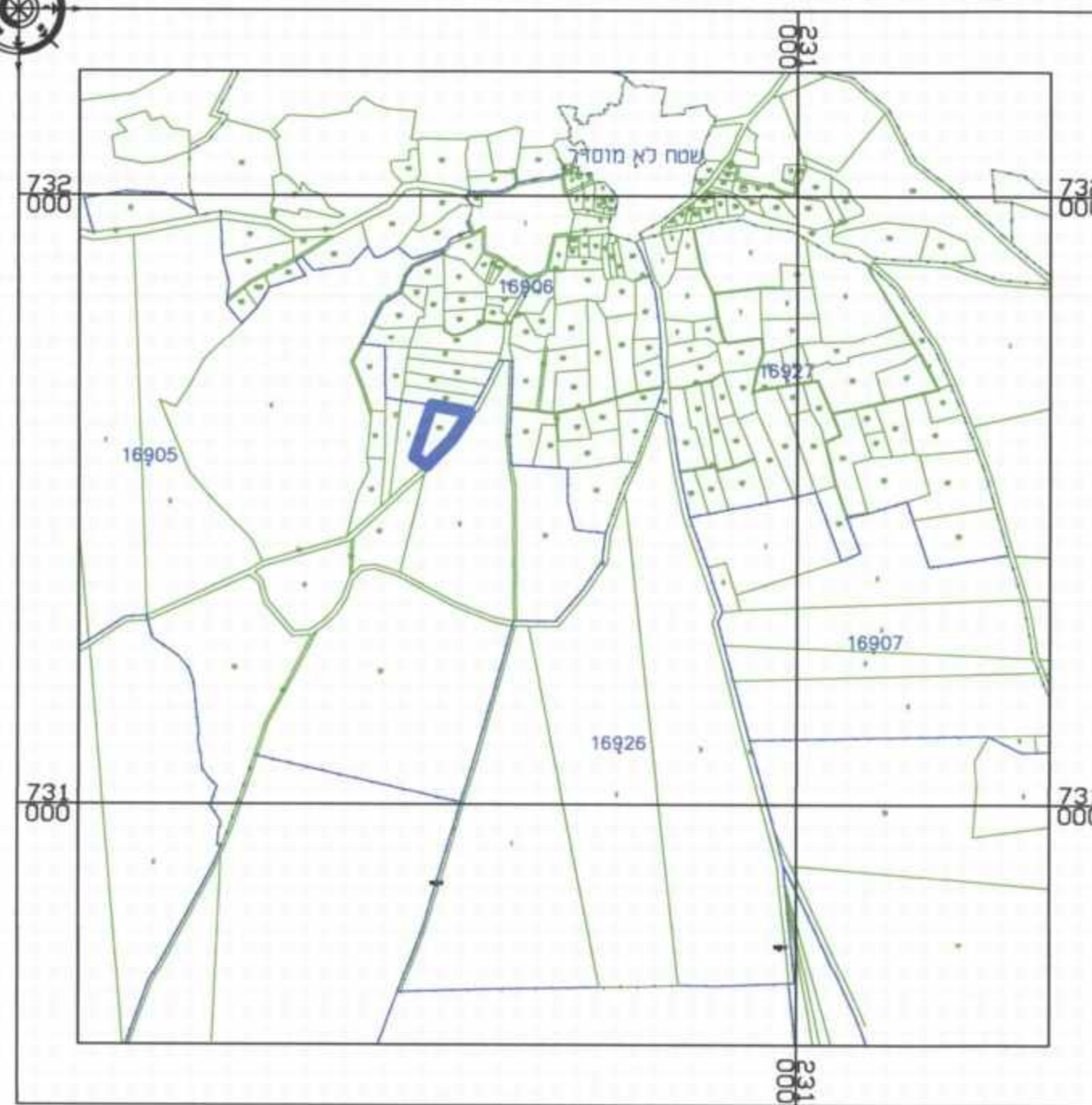
שלב: מתן תוקף מהדורה: 1 תאריך: 26.08.2014

שמות וחותמות:

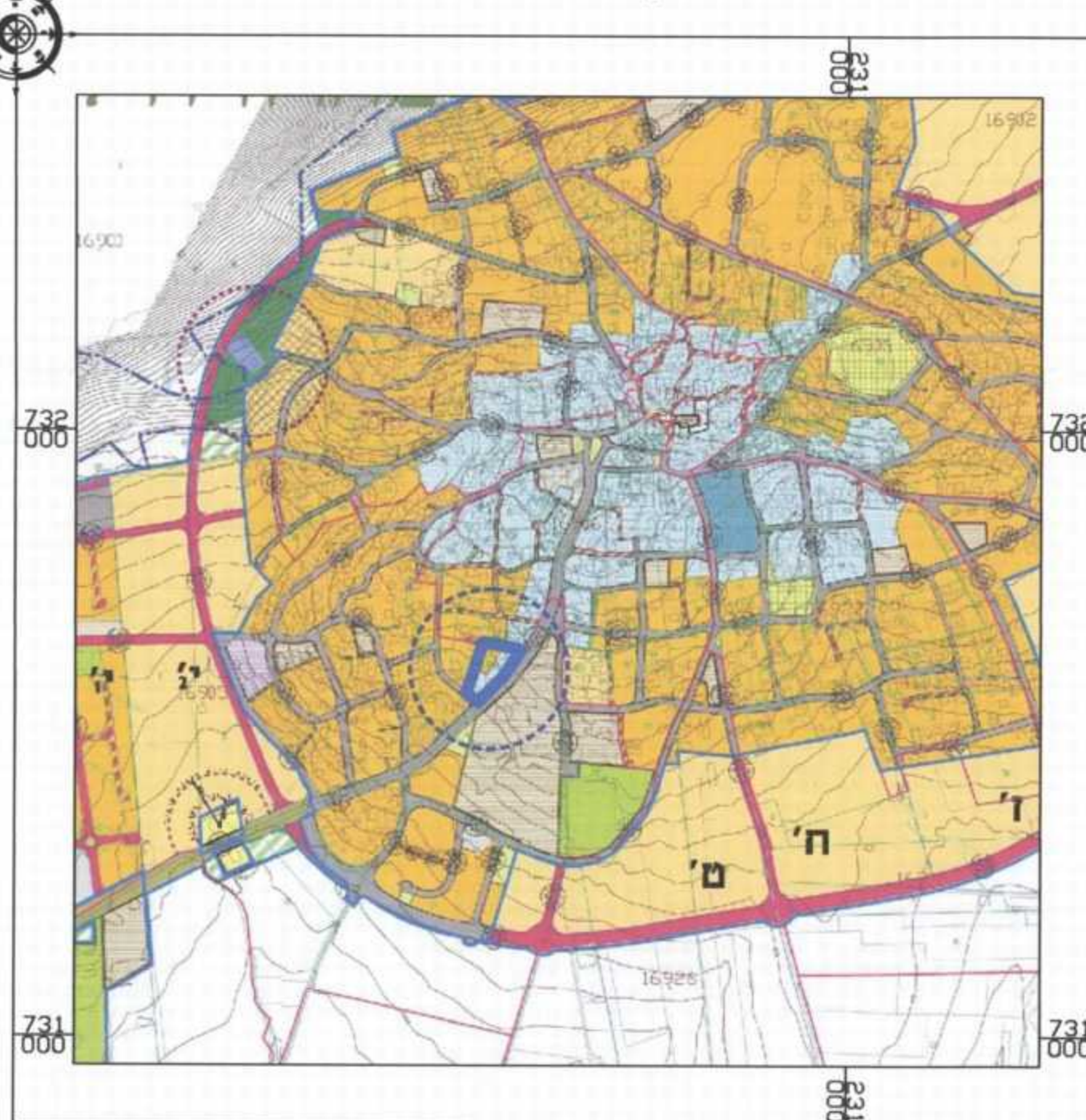
יוזם התכנית	שם: אהוד דדאשה ת.ג. 052388113 סמכת: כס אינסוף 16920 השט: 04-6567820
מגיש התכנית	שם: אהוד דדאשה ת.ג. 052388113 סמכת: כס אינסוף 16920 השט: 04-6567820
בעל הזכויות בקרקע	שם: אהוד דדאשה ת.ג. 052388113 ואחיים סמכת: כס אינסוף 16920 השט: 04-6567820
עורך התכנית	שם: אדר' זוסן מוחמד סמכת: ת.ד. 384 נצרת 04-642252 השט: 04-642252 050-532572 hasan_ralbezeqint.net
מודד	שם: זידאן סוהייל בע"מ סמכת: ת.ד. 2496 - נצרת השט: 04-6556446 04-6565079 ZIDANSRVANETVISION.NET

הרשתי מצטייר בואת כי מדידת המפה הטופוגרפית/המצבית המחוזה רקע לתוכנית זו, נערכה על ידי ביום: 2014.10.11 וחיא הוכנה לפי הוראות נוהל מבאית ובחואם לתוראות החוק ולתקנות המודדים שבתוקף. דיוק הקו החכול והקודסטר: פגדבה/בבנת/ קו כחול (בלבד) גרמה אנליטיו/ מדידה אנליטית מלאה בבמת תצויר (כולל הקו הפחול).
שם המודד: 508 / 1523 מספר רשיון
תאריך: 508 חתימה

תשריט התמצאות כללית קנ"מ 1:10000



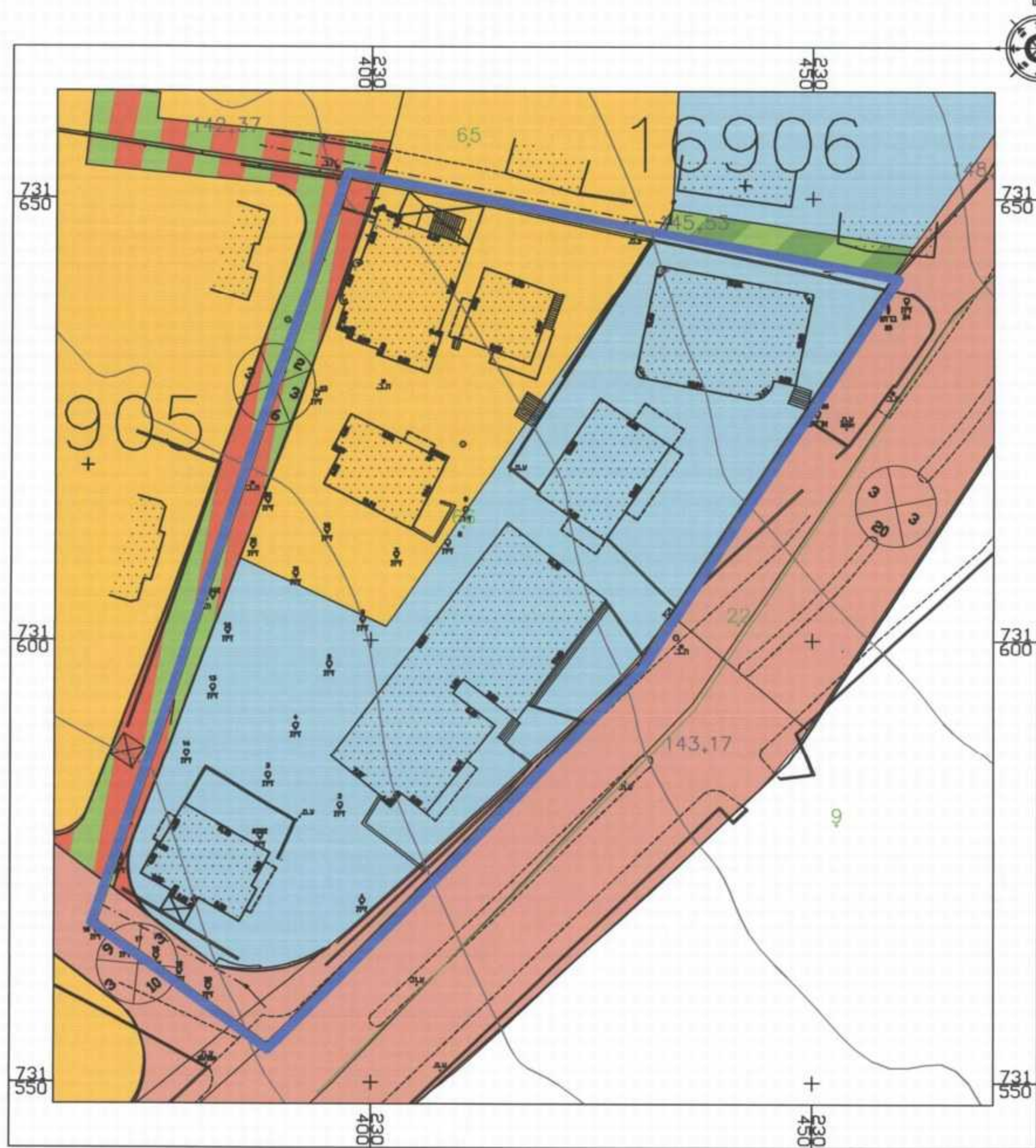
תרשים סביבה קנ"מ 1:2500



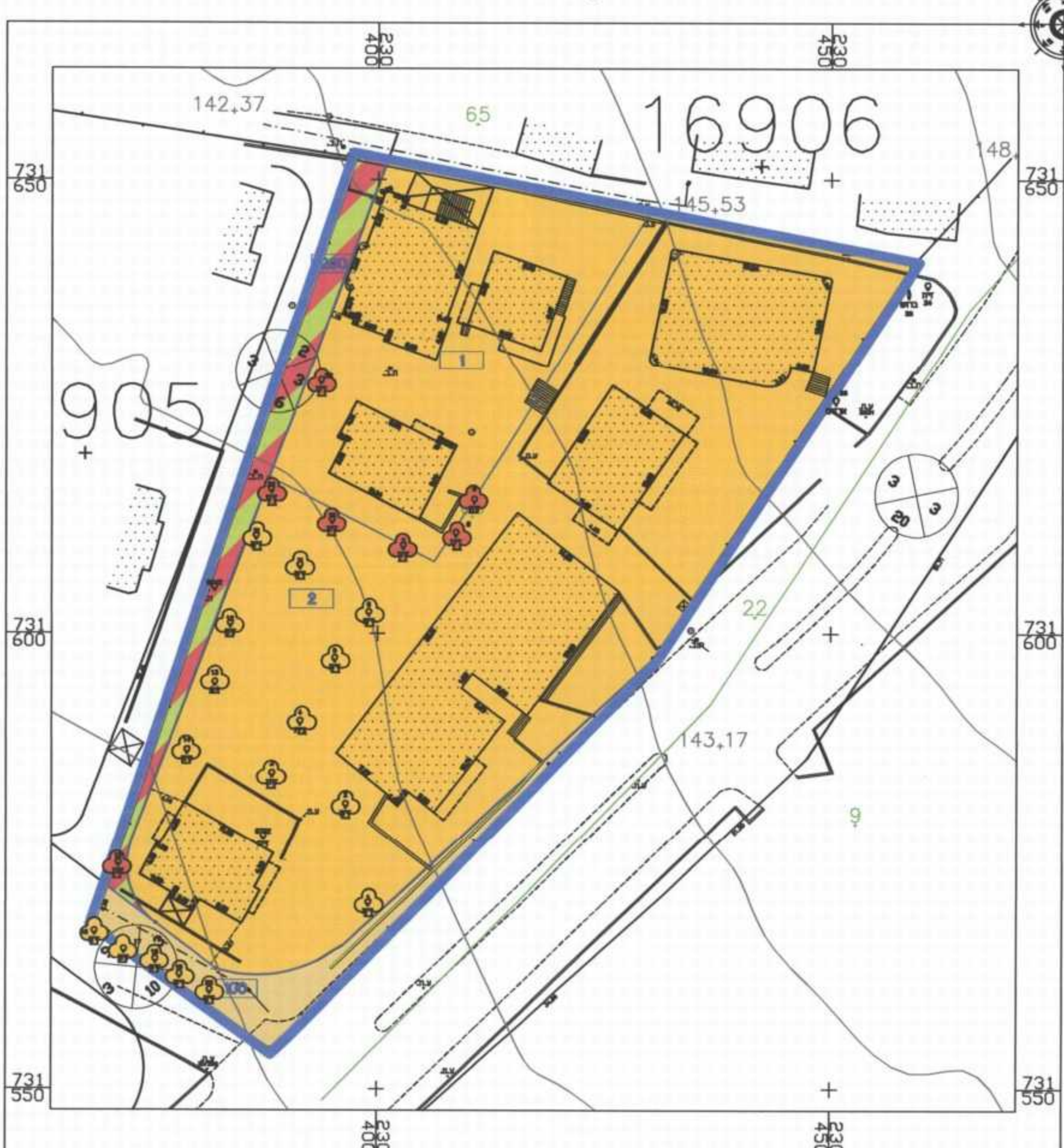
מקרא מצב מאושר

- גבול תכנית
- מס' גוש רשום
- גבול גוש רשום
- מס' חלקה
- גבול חלקה
- גבול מגרש מאושר
- מס' מגרש מאושר
- אזור מגורים א'
- אזור מגורים ב'
- דרך מאושרת
- דרך משולבת
- דרך להובלי רגל
- מספר הדרך
- קווי בנין
- רוחב הדרך

תשריט מצב מאושר קנ"מ 1:500



תשריט מצב מוצע קנ"מ 1:500



מקרא מצב מוצע

- גבול תכנית
- מס' גוש רשום
- גבול גוש רשום
- מס' חלקה
- גבול חלקה
- גבול תא שטח ומספר
- מגורים ב'
- דרך מאושרת
- דרך משולבת
- להדיסה
- עץ/עצים להעתקה
- עץ/עצים לשימור
- מספר הדרך
- קווי בנין
- רוחב הדרך