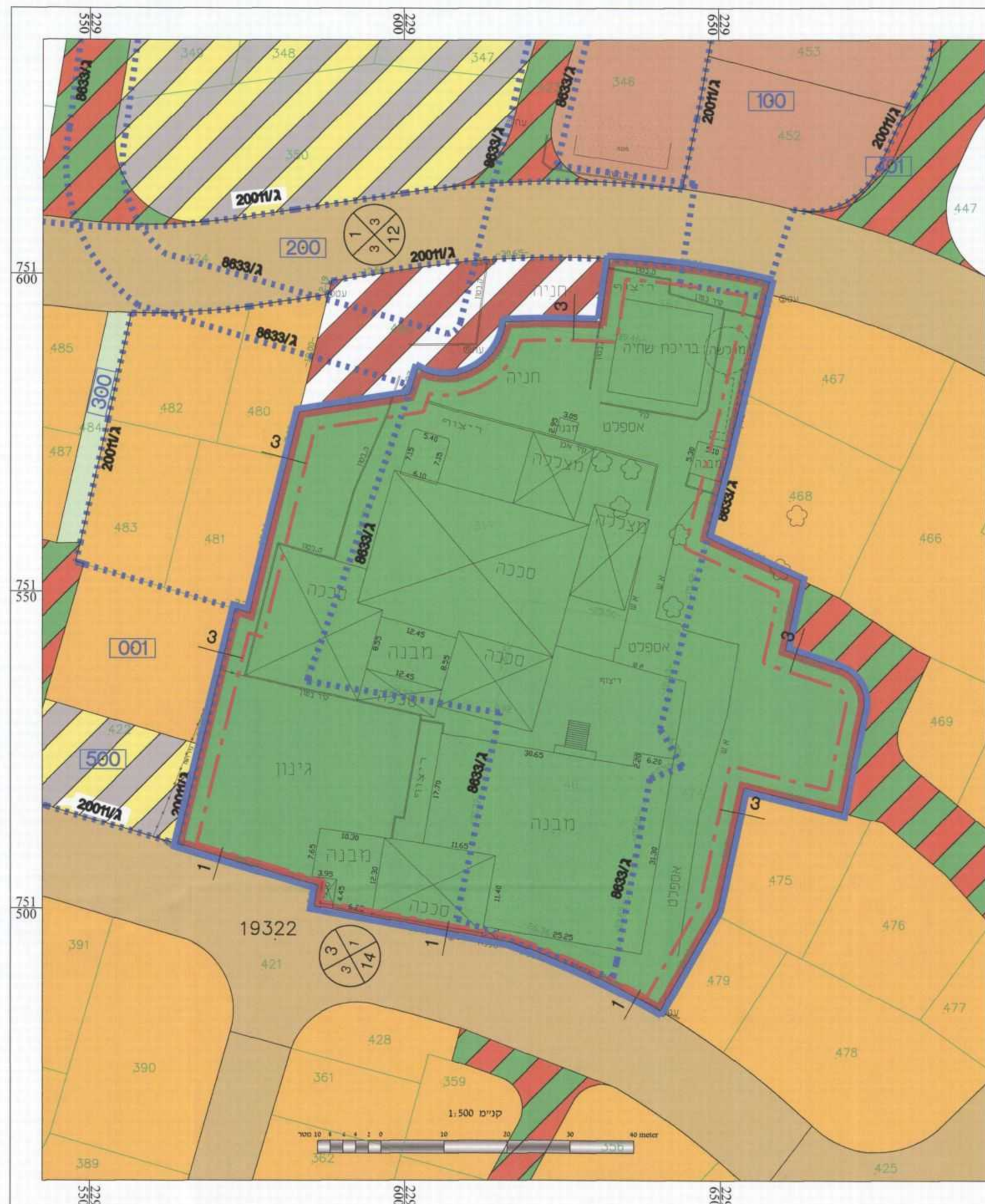


מצב מוצע קנ"מ 1:500

מספר התוכנית: 19322  
 רמת דיוט הבניין והמספר:  
 1 = מידות גרפית  
 2 = סך כוונת בנייה ברמה אנכית  
 3 = מידות אנכיות במאה ברמת תצל  
 1. מידות המטרות  
 2. ריבוי צורה בואת כי מידות המפה המפורטות  
 המצבת המורה רגע לחובות זו. נערכה על ידי  
 ביום 20/11/2012  
 וזאת הבה כי הוראות נולד מבית וברחמים  
 להוראות היקום וכתמנת המודדים שבחוק.  
 שם המודד: טאהא טאהא  
 מספר רישוי: 712  
 חתימת המודד: 10.7.14

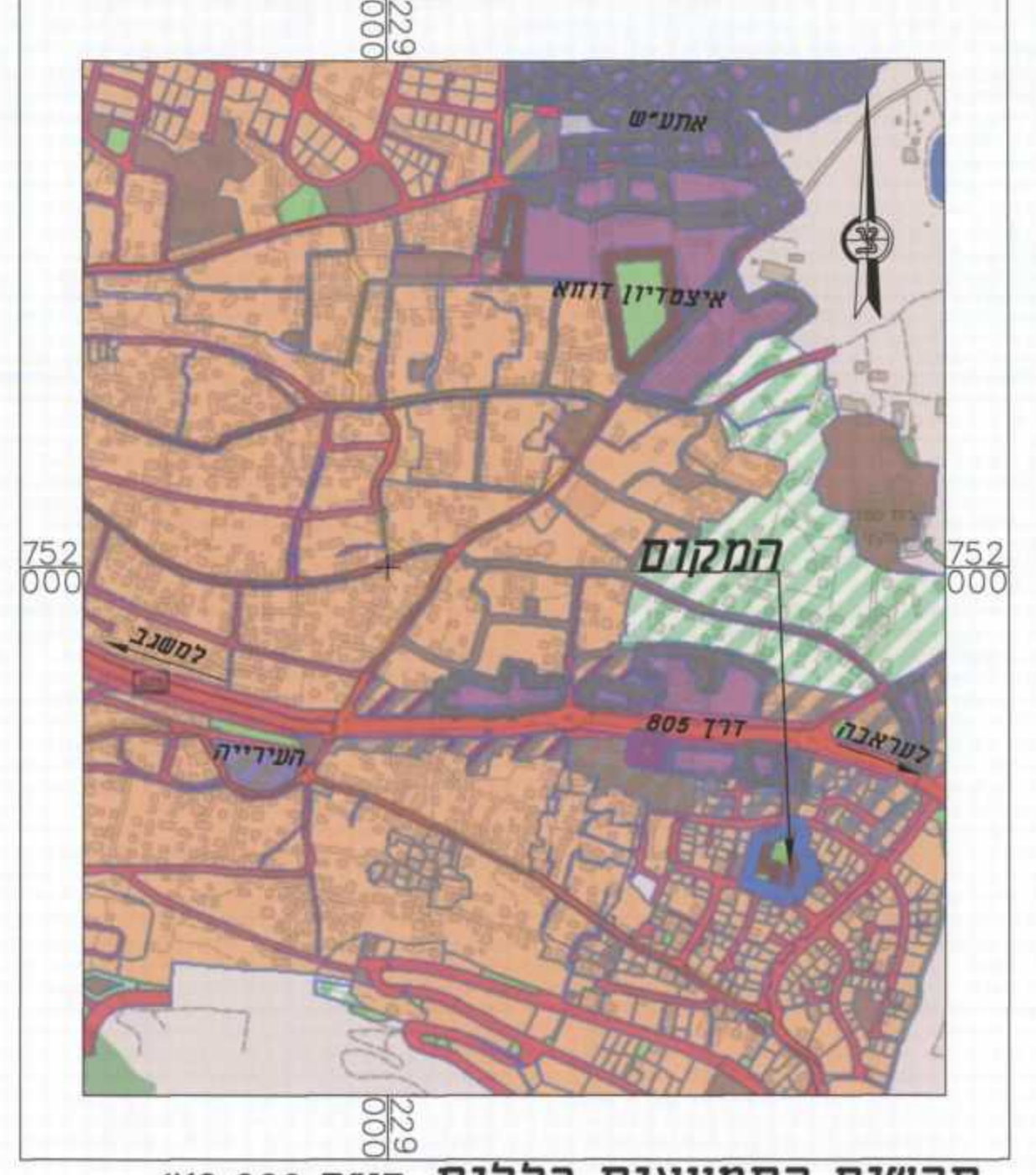
- מקרא מצב מוצע**
- גבול התכנית
  - ספורט ונופש
  - מספר תא שטח 100
  - גבול תא שטח
  - מספר הדרך קו בניין רוחב הדרך 10/40
  - גבול ומספר חלקה 55
  - גבול ומספר גוש 19318
  - קו בנין
  - להריסה



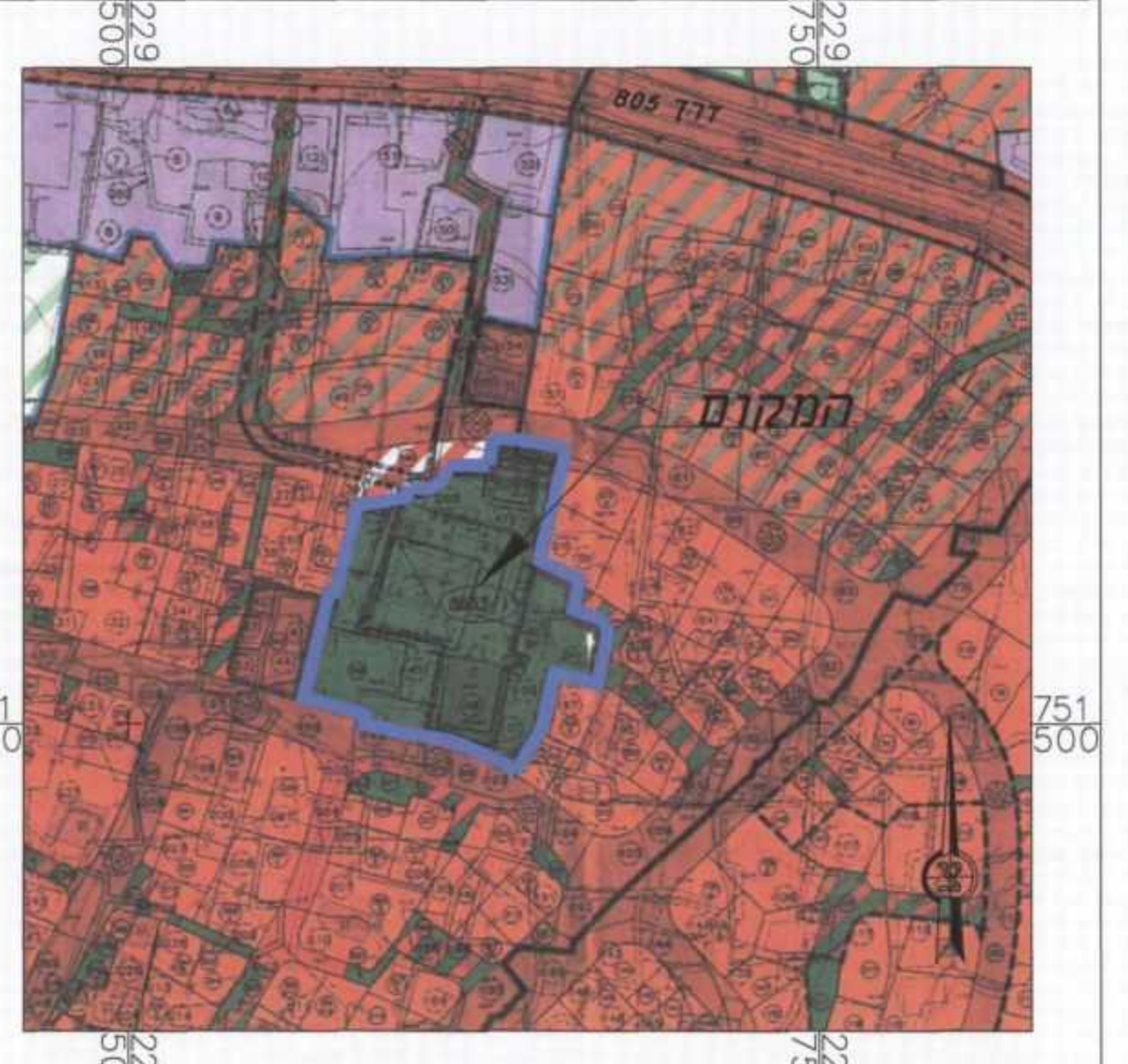
מצב מאושר קנ"מ 1:500

מספר התוכנית: 19322  
 רמת דיוט הבניין והמספר:  
 1 = מידות גרפית  
 2 = סך כוונת בנייה ברמה אנכית  
 3 = מידות אנכיות במאה ברמת תצל  
 1. מידות המטרות  
 2. ריבוי צורה בואת כי מידות המפה המפורטות  
 המצבת המורה רגע לחובות זו. נערכה על ידי  
 ביום 20/11/2012  
 וזאת הבה כי הוראות נולד מבית וברחמים  
 להוראות היקום וכתמנת המודדים שבחוק.  
 שם המודד: טאהא טאהא  
 מספר רישוי: 712  
 חתימת המודד: 10.7.14

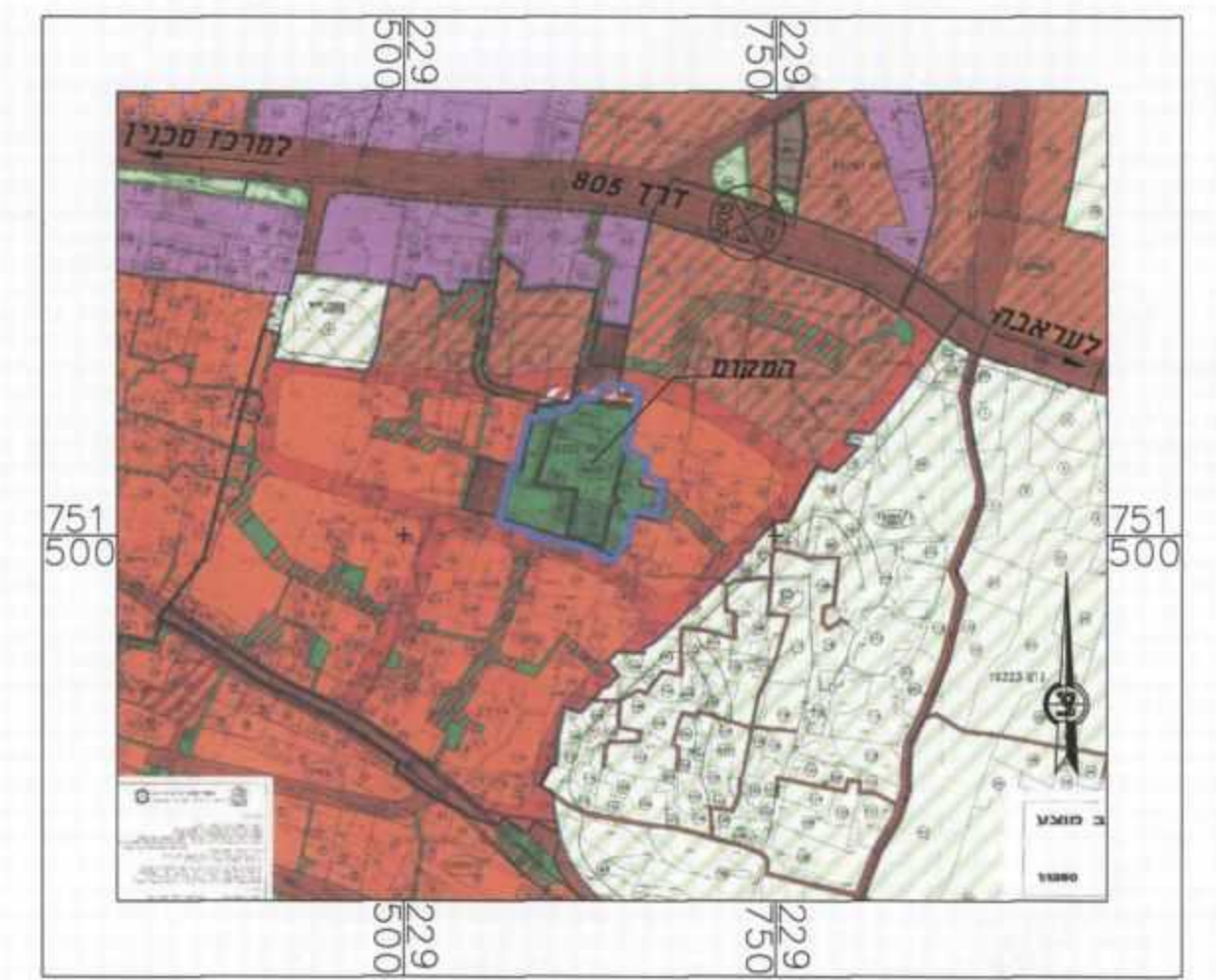
- מקרא מצב מאושר**
- גבול התכנית
  - גבול תכנית מאושרת
  - אזור מסחור/מגורים
  - דרך מאושרת
  - אזור ספורט
  - שטח חניה ציבורית
  - דרך משולבת לרכבים והולכי רגל
  - שטח ציבורי פתוח
  - מספר הדרך קו בניין רוחב הדרך 10/40
  - גבול ומספר חלקה 55
  - גבול ומספר גוש 19318
  - מספר תא שטח 100
  - מגורים א'
  - מבנים ומוסדות ציבור



תרשים התמצאות כללית קנ"מ 1:10,000



תרשים סביבה קנ"מ 1:2500 ע"פ תכנית ג/1246013106



תרשים סביבה קנ"מ 1:5000 ע"פ תכנית ג/1246013106

**תכנית מס' ג/20848**

שני אחוזי בניה, ומס' הקומות בשטח ספורט במחנין

**תכנית מפורטת תשרי**

מספר התוכנית: 19322  
 מספר הקו בניין: 10/40  
 מספר חלקה: 55

סוג איחוד וחלוקה	מסכת ראשית	היתרים או הרשאות
איחוד וחלוקה	תעדה מודרנית	תכנית שנתן סמחה להוציא היתרים או הרשאות

מחזור:	הצפון
מרחב תכנון מקומי:	"לב הגליל"
רשות מקומית:	עיריית סח'נין
שטח התכנית:	7.950 דונם
קנה מידה:	1:500

**גושים וחלקות בתכנית:**

גוש	סוג הגוש	חלקות בשלמותן	חלקי חלקות
19322	מוסדר	351,317,474,46	///

**חותמות מוסד התכנון:**

חותמות המוסד התכנוני, כולל חתימת המועצה המקומית וחותמת המשרד להגנת תכנון ורישוי.

שלב: מילוי תנאי חוקה מהחזרה: 1 תאריך: 10.07.2014

**שמות וזהימות:**

שם	מספר	מספר ת.ד.	מספר סכ"ן	מספר ת.ד.
מניש התכנית	52382355	2322	30810	52382355
היום בפועל	52382355	2322	30810	52382355

שם	מספר	מספר ת.ד.	מספר סכ"ן	מספר ת.ד.
בעלי הזכויות במקרקע	52382355	2322	30810	52382355

שם	מספר	מספר ת.ד.	מספר סכ"ן	מספר ת.ד.
עורך התכנית	34986	2386	30810	34986

שם	מספר	מספר ת.ד.	מספר סכ"ן	מספר ת.ד.
מודד	712	17907	054790081	049863410

**הצגת המודד:**  
 הרישוי מס' 712, מספר ת.ד. 17907, מספר סכ"ן 054790081, מספר ת.ד. 049863410.  
 20.11.2012

הרישוי מס' 712, מספר ת.ד. 17907, מספר סכ"ן 054790081, מספר ת.ד. 049863410.  
 10.07.2014