תכנית מס׳ ג\20442

- נחף -

הרחבת הישוב נחף לכוון צפון.

תוכנית מפורטת

סוג איחוד וחלוקה	סמכות רשאית מאשרת בתוכנית	היתרים והרשאות
כלא איחוד וחלוקה	עדה מחוזית	תכנית שלתן מכוחה מוצע היתרים או הרשאות

מחוז : חצפון

מרחב תכנון מקומי : בקעת בית הכרם

רשות מקומית : מועצה מקומית נחף

שטח התכנית : 81.571 דונם

קנה מידה : 1:1250

נושים וחלקות בתכנית :

גוש	סוג הגוש	חלקות בשלמותן	חלקי חלקות
19118	מוסדר	89,88,64,54,22,20,19,18,9	
19119	מוסדר	61,60,59,37,35,34,33 92,91,67,66,65,64,63,62 101,100,99,98,97,96,93 116,115,105,104,103,102	89,39,38,36 107,106,95,94
19121	מוסדר	39,36,35,34,33,32	107,54,46,45,44,37
19130	מוסדר	33,31,20,19 29,27,26,25,24	120,31,30,28,22
20000	מוסדר	כל	163

חותמות מוסד התכנון :

מדה/מסמך
אלי קמחוב
רשיון מס׳ 1999

שמות וחתימות :

פרט התכנית	הנדסה מתפרסת בנפות הרים ובקעה בע"מ כ"ל בנין הנדסה 48 ת.ד. 609 ירושלים	04-9580722	04-9580379
	Eng@bet-hakeren.co.il		
תרים בפועל	הנדסה מתפרסת בנפות הרים ובקעה בע"מ כ"ל בנין הנדסה 48 ת.ד. 609 ירושלים	04-9580722	04-9580379
	Eng@bet-hakeren.co.il		

בעלי תוכניות בפרוש				
	מנהל מקרקעי ישראל		04-6558211	
	אזרחים			
עורך תכנית	אברהים דורייר	1210	0202044667	
		10730 ת.ד. 18490		
			04-6576387	04-6431896
				Lovely9@gmail.com
מודד				
			04-9984066	04-9580422
				kohkaor1100@gmail.com

הריני מצהיר בזאת כי מדידת הפנה המפורטת/מצבית המהווה רקע לתכנית זו, ערוכה על ידי מר S.C.A.L. ...ודא הנקה הנה מדוד מחל מכאן ובהמשך בהתאם מחוק המקצוע מודדים ובמקצוע זה וכן הנחיות ; מדידה אמינות מהאו בחוק חברי בגוכל הנו הכוזכה

11/07/2016	1199	עבד המקצוע
	עמ המדד	מספר רשיון

D:\WORK\SST\INDEX_20442.DWG WORK NO. 55?

שלב: מילוי תנאים למתן תוקף מהדורה : 2 תאריך : 11/07/2016

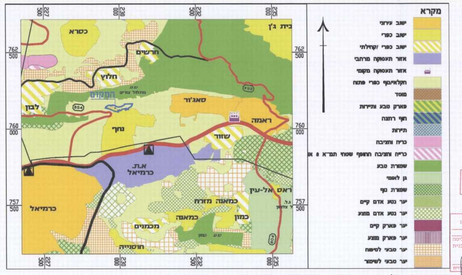

תמ"מ-2/9 יעודי קרקע קנ"מ : 1:500000

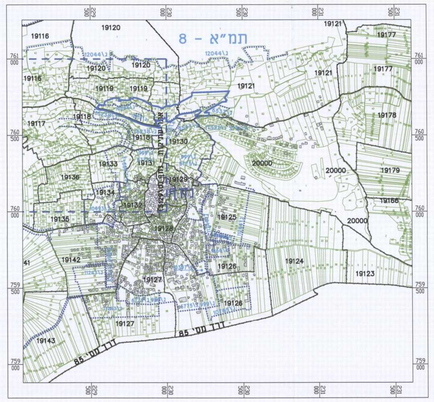

תרשים סביבה קנ"מ : 1:10000

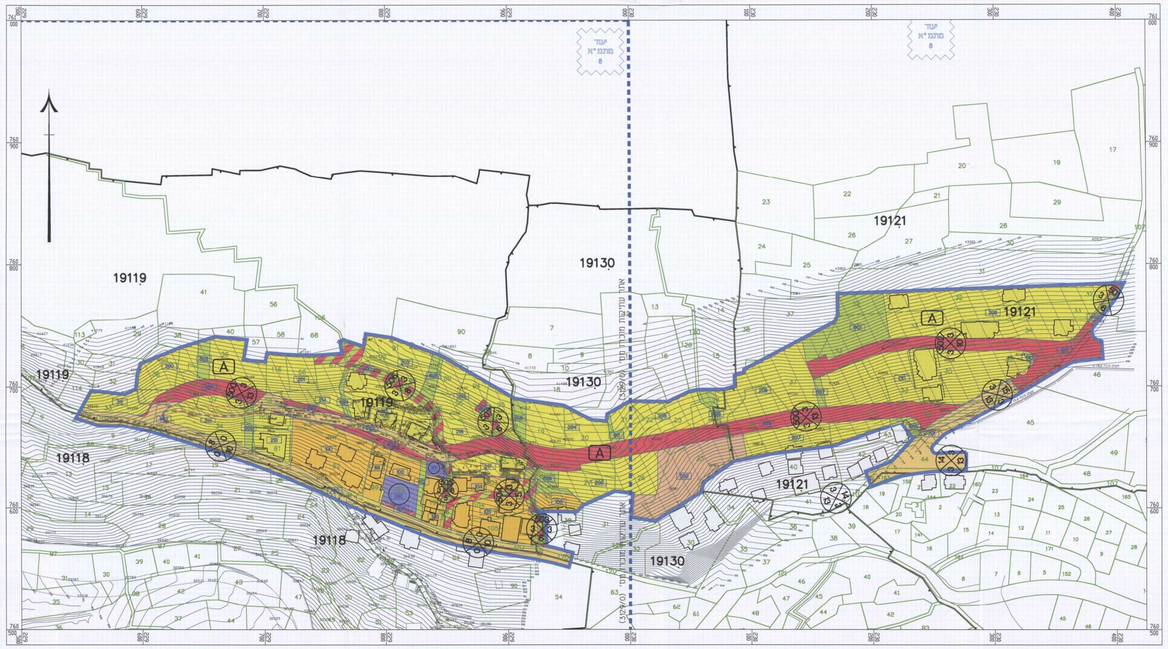

מצב מוצע קנ"מ : 1:1250

מקרא מצב מוצע

- גבול התכנית
- גבול הא שטח ותספרו
- אתר עדיפות
- מבנה לתריסה שטח לאיחוד
- וחקיקה חדשה
- גבול מתחם איחוד וחקיקה
- מספר מתחם איחוד וחקיקה
- דרך רבימול
- מגורים א׳
- מגורים ב׳
- מחנים ומוסדות ציבור
- דרך משארת
- שטח ציבורי פתוח
- דרך מוצעת
- חניון
- דרך משלבת
- גבול גוש רשום
- מספר גוש רשום
- גבול חלקה רשומה
- מספר חלקה רשומה
- מס׳ הדרך
- קו בנין
- רוחב הדרך

תצ"א קנ"מ : 1:10000

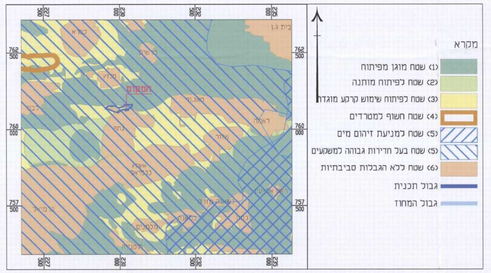

תמ"מ-2/9 הנחיות סביבתיות לפיתוח קנ"מ : 1:500000

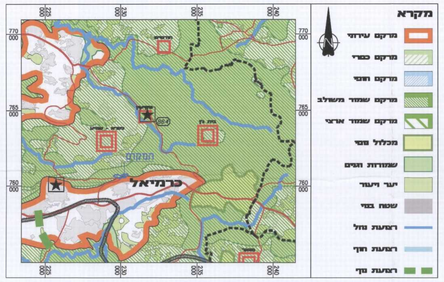

תמ"א-35 מרקמים קנ"מ : 1:1000000

מקרא מצב מאושר

- גבול התכנית
- גבול תכנית מאושרת
- מספר תכנית מאושרת
- אתר עדיפות
- שטח ללא יעוד
- אזור מגורים א׳
- אזור מגורים א׳ מיוחד
- אזור מגורים ב׳
- אזור מגורים צפיפות נמוכה
- מתקן הנדסי
- אזור מבנה ציבור
- שטח ציבורי פתוח
- אזור חקלאי
- דרך גישה / משלבת
- אזור חניה
- דרך קיימת אי מאושרת
- דרך דלוקלי הגל
- גבול גוש רשום
- מספר גוש רשום
- גבול חלקה רשומה
- מספר חלקה רשומה
- מס׳ הדרך
- קו בנין
- רוחב הדרך

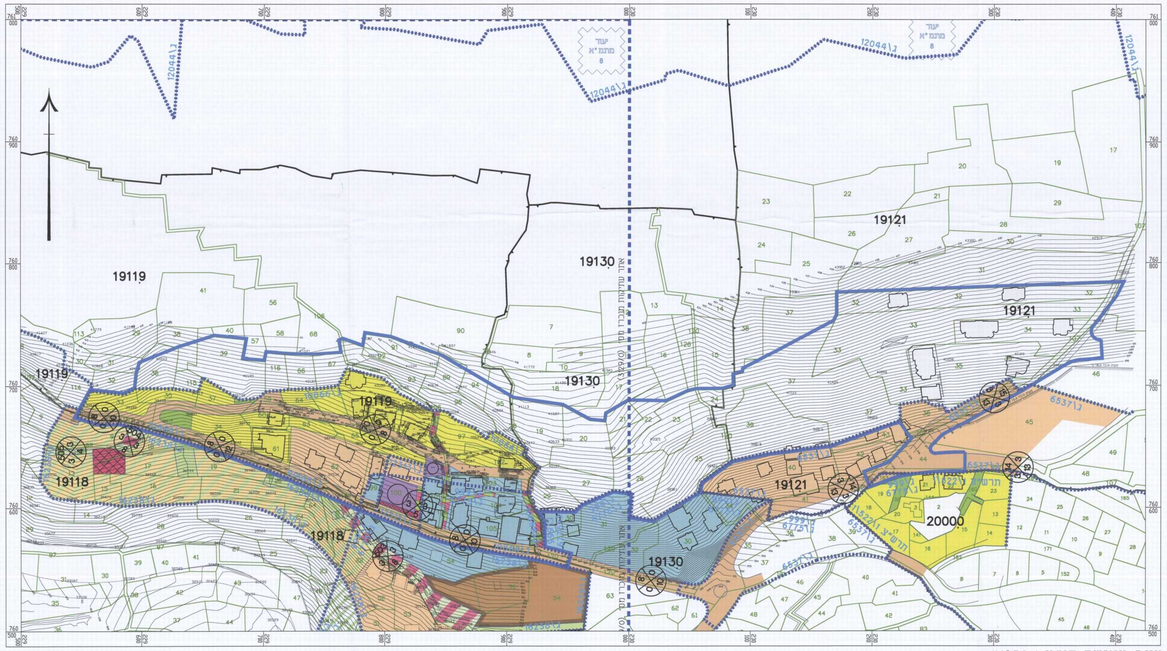

מצב מאושר קנ"מ : 1:1250

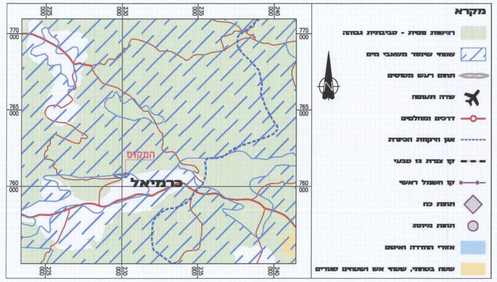

תמ"א-35 הנחיות סביבתיות קנ"מ : 1:1000000

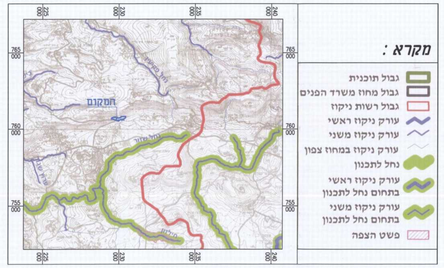

תמ"א-34/ב/3 קנ"מ : 1:100000