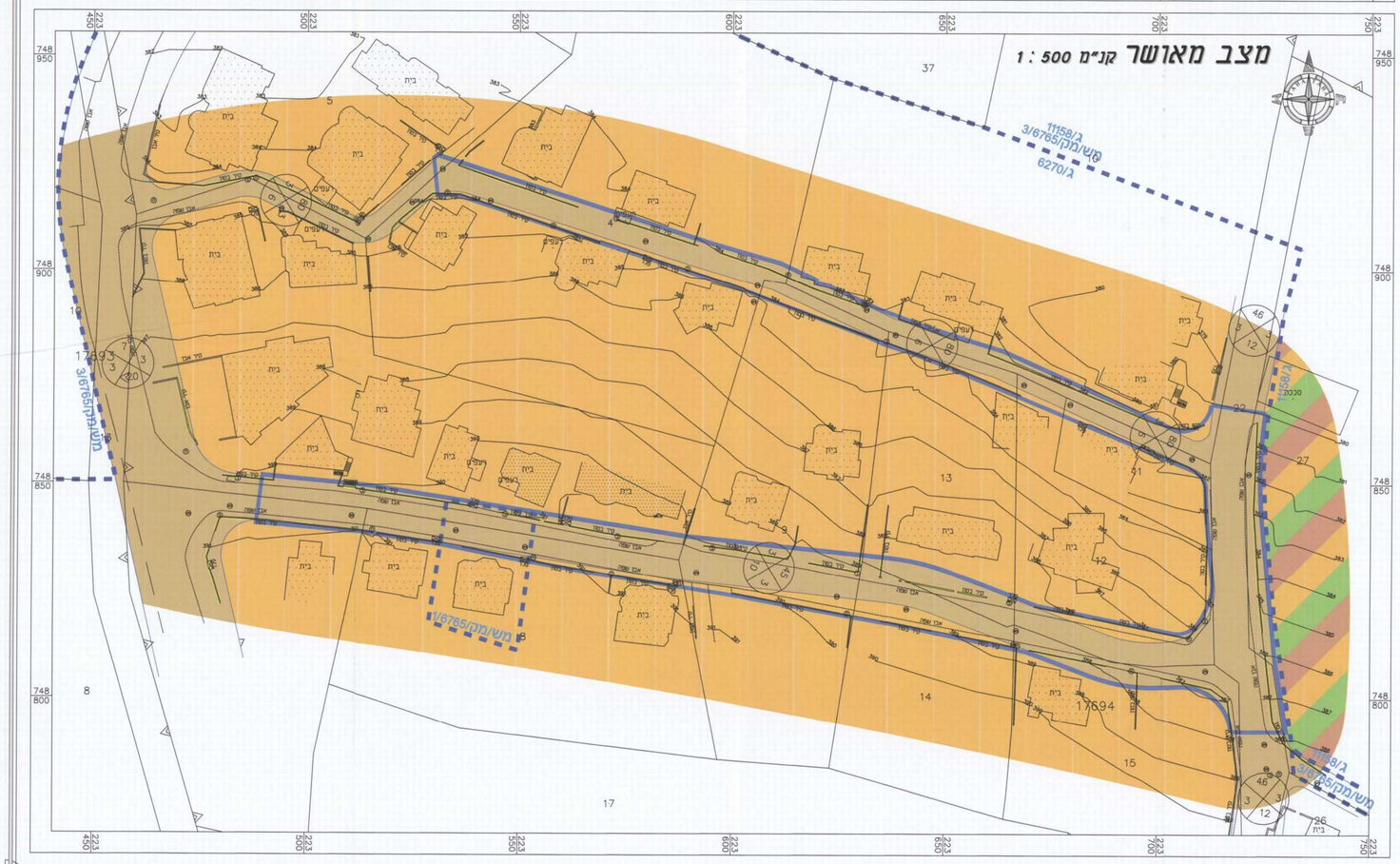

מקרא
מצב מוצע

- גבול תכנית
- 17694 גבול גוש ומספרו
- 13 גבול חלקה ומספרה
- 1 גבול תא שטח ומספרו
- מגורים ב'
- דרך מאושרת
- דרך מוצעת
- לביטול
- להריסה
- מספר דרך
- קו בניין מינימלי
- רוחב דרך

מקרא
מצב מאושר

- גבול תכנית
- גבול תכנית מאושרת
- 11158/ג מספר תכנית מאושרת
- 17694 גבול גוש ומספרו
- 13 גבול חלקה ומספרה
- מגורים א'
- דרך מאושרת
- מגורים מעורב ב- שב"צ ו- שצ"פ
- מבנה קיים
- להריסה
- מספר דרך
- קו בניין מינימלי
- רוחב דרך

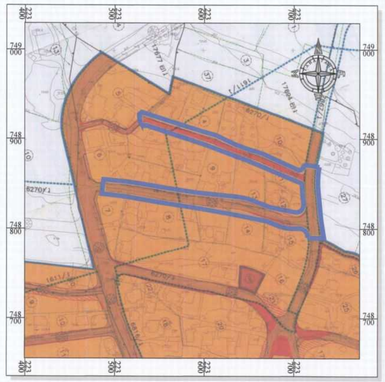

תרשים סביבה
ג\11158 - קנ"מ 1 : 2500

תרשים סביבה קנ"מ 1 : 2500
עפ"י תכנית מס' ג\15607 - מאושרת

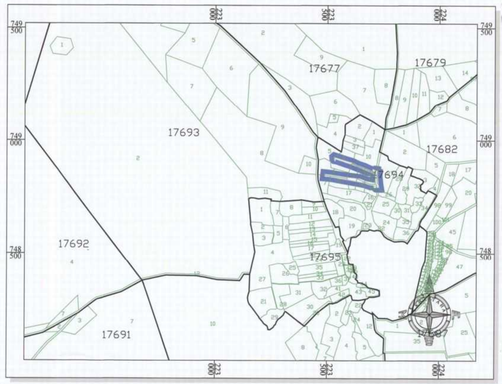

התמצאות כללית רקע גושים וחלקות
קנ"מ 1 : 10000

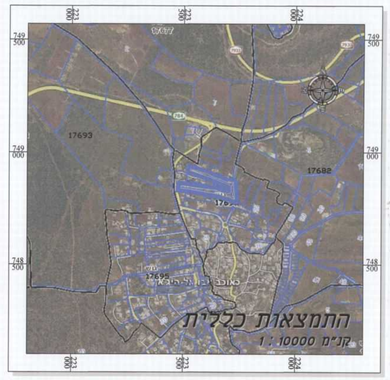

משרד הפנים
מחוז לבכון ובנייה מחוזית
07 -08- 2014
נ ת ק ב ל
מחוז שיפוט

ג/21061

הסדרת דרכים מס' 45 -1 - 80 - כאוכב
תכנית מפורטת

תשריט

סוג איחוד וחלוקה	סמכות ראשית הסמכת בתכנית	היתרים או הרשאות
ללא איחוד וחלוקה	ועדה מחוזית	תכנית שמכוחה ניתן לרצף היתרים או הרשאות

מחוז : הצפון
מרחב תכנון מקומי : גבעות אלונים
רשות מקומית : מ.מ. כאוכב
שטח התכנית : 4943 מ"ר
קנה מידה: 1:500

גושים וחלקות בתכנית:

גוש	סוג גוש	חלקות בשלמותן	חלקי חלקות
17694	מוסדר	-	4,5,6,7,8,9,10,11,12 13,14,15,22,27
מודד מוסמך	מאוא מאוא		

חותמות מוסד התכנון :

שלב: מתן תוקף מהדורה : 1 תאריך : 05/08/2014

שמות וחתימות :

יזם התכנית	שם: מועצה מקומית כאוכב	מהות:	מנהלים
	כתובת: כאוכב, מיקוד 20185, ת.ד. 316		
	טלפון: 04-9998624 פקס: 04-9998408	חתימה:	
מגיש התכנית	שם: מועצה מקומית כאוכב	מהות:	מנהלים
	כתובת: כאוכב, מיקוד 20185, ת.ד. 316		
	טלפון: 04-9998624 פקס: 04-9998408	חתימה:	
בעל הזכויות בקרקע	שם: מדינת ישראל, קק"ל ופרטיים	מהות:	ל"ר
	כתובת: כאוכב, מיקוד 20185, ת.ד. 316		
	טלפון: 04-9998624 פקס: 04-9998408	חתימה:	ל"ר
עורך התכנית	שם: מאוא מאוא משרד מדידות ומדמה משאב מאוא, מגדים ומודד מוסמך	מהות:	
	כתובת: כפר מנדא, מיקוד 17907, ת.ד. 486		
	טלפון: 04-9863410 פקס: 04-9863408	חתימה:	
	אימייל: taha_wts@netvision.net.il		
מודד	שם: מאוא מאוא משרד מדידות ומדמה משאב מאוא, מגדים ומודד מוסמך	מהות:	
	כתובת: כפר מנדא, מיקוד 17907, ת.ד. 486		
	טלפון: 04-9863410 פקס: 04-9863408	חתימה:	
	אימייל: taha_wts@netvision.net.il		

מספר התוכנית : ג/21061

רמת דיוק, הקו הכחול והקדסטר :

☐ מדידה גרפית.
☒ קו כחול (בלבד) ברמה אנליטית.
☐ מדידה אנליטית מלאה ברמת תצ"ר (כולל הקו הכחול).

1. המדידה המקורית

הריני מצהיר בזאת כי מדידת המפה הטופוגרפית/המצבית המהווה רקע לתכנית זו, נערכה על ידי ביום : 25/10/2013 והיא הוכנה לפי הוראות נוהל מבאיית ובהתאם להוראות החוק ולתקנות המודדים שבתוקף. דיוק הקו הכחול והקדסטר : מדידה גרפית. קו כחול (בלבד) ברמה אנליטית. מדידה אנליטית מלאה ברמת תצ"ר- נקודת הקו הכחול.

טאהא טאהא — 712 — 05/08/2014
שם המודד — מספר רשיון — תאריך

2. עדכניות המדידה

הריני מצהיר בזאת כי המפה הטופוגרפית/המצבית המהווה רקע לתכנית זו, לרגעת הרקע הקדסטריאלי, נבדקה על ידי המצאה עדכנית/עדכנה ביום : 00/00/0000 בהתאם להוראות החוק ולתקנות המודדים שבתוקף.

טאהא טאהא — 712 — 00/00/0000
שם המודד — מספר רשיון — תאריך