14.8.14

משרד הפנים
מחוז הצפון ועדה מחוזית
20-07-2014
נתקבל
נצרת עילית
2013.132

תוכנית מפורטת ג/20715

תוכנית מפורטת חלקה 56 צפת

תוכנית מפורטת

תשריט

איחוד וחלוקה	סמכות ראשית	אופי התכנית
כן	ועדה מחוזית	תכנית שניתן מכוחה להוציא היתרים

מחוז : צפון
מרחב תכנון מקומי : צפת
רשות מקומית : צפת
שטח התכנית : 1.100 דונם
קנה מידה: 1:250

גושים וחלקות בתכנית:

גוש	סוג הגוש	חלקות בשלמותן	חלקי חלקות
13697	מוסדר	56	------

חותמות מוסד התכנון :

משרד הפנים מחוז צפון
חוק התכנון והבניה תשכ"ה-1965
אישור תכנית מס' 20715
הועדה המחוזית לתכנון ובניה החליטה
ביום 2.6.14 לאשר את התכנית
מנהל מינהל התכנון / יו"ר הועדה המחוזית
הודעה על אישור תכנית מס' 20715
פורסמה בילקוט הפרסומים מס' 6864
מיום 28.8.14

שלב: אישור **מהדורה :** 1 **תאריך :** 12/09/2013

שמות וחתימות :

מגיש התכנית	שם: מוטי חניא	מען: הגדוד העברי 56 צפת	טלפון: 04-6923451
בעל הזכויות בקרקע	שם: מוטי חניא	מען: הגדוד העברי 56 צפת	טלפון: 04-6923451
	שם: סימה חניא	מען: הגדוד העברי 56 צפת	טלפון: 04-6923451
	שם: חדד יניב	מען: הגדוד העברי 56 צפת	טלפון:
	שם: חדד מזל	מען: הגדוד העברי 56 צפת	טלפון:
	שם: דליה שם טוב	מען: הגדוד העברי 56 צפת	טלפון:
	אלמקיס שלומי	הגדוד העברי 56 צפת	
	אלמקיס ברוריה	הגדוד העברי 56 צפת	
	סופר יעקב	הגדוד העברי 56 צפת	
	סופר כרמלה	הגדוד העברי 56 צפת	
עורך התכנית	שם: אדריכל בני ארליך	מען: ת.ד. 165 ראש פינה 12000	טלפון: 04-6930550 פקס: 04-6930855 דוא"ל: zivarc@bezeqint.net

בני ארליך - אדריכל מ.ר. 38709

הריני מצהיר בזאת כי מדידת המפה הטופוגרפית/מצבית המהווה רקע לתוכנית זו, נערכה על ידי ביום 24/05/2012 והיא הוכנה לפי הוראות נוהל מבא"ת ובהתאם להוראות החוק ולתקנות המודדים שבתוקף. דיוק הקו הכחול והקדסטר: מדידה אנליטית מלאה ברמת תצ"ר(כולל הקו הכחול).

יובל סטרולוביץ	1037	סטרולוביץ מודדים מוסמכים בע"מ ח.פ. 514259820	9/7/14
שם המודד	מספר רשיון	חתימה	תאריך

מקרא
מצב מוצע

מגורים א'
גבול תכנית אמיתי
גבול תכנית
מבנה להריסה
קו בנין
שטח לאיחוד וחלוקה חדשה
בלוק מספר גוש וחלקה
בלוק מספר גוש
מספר תא שטח
רוזטה

מצב מוצע
קנ"מ 1:250

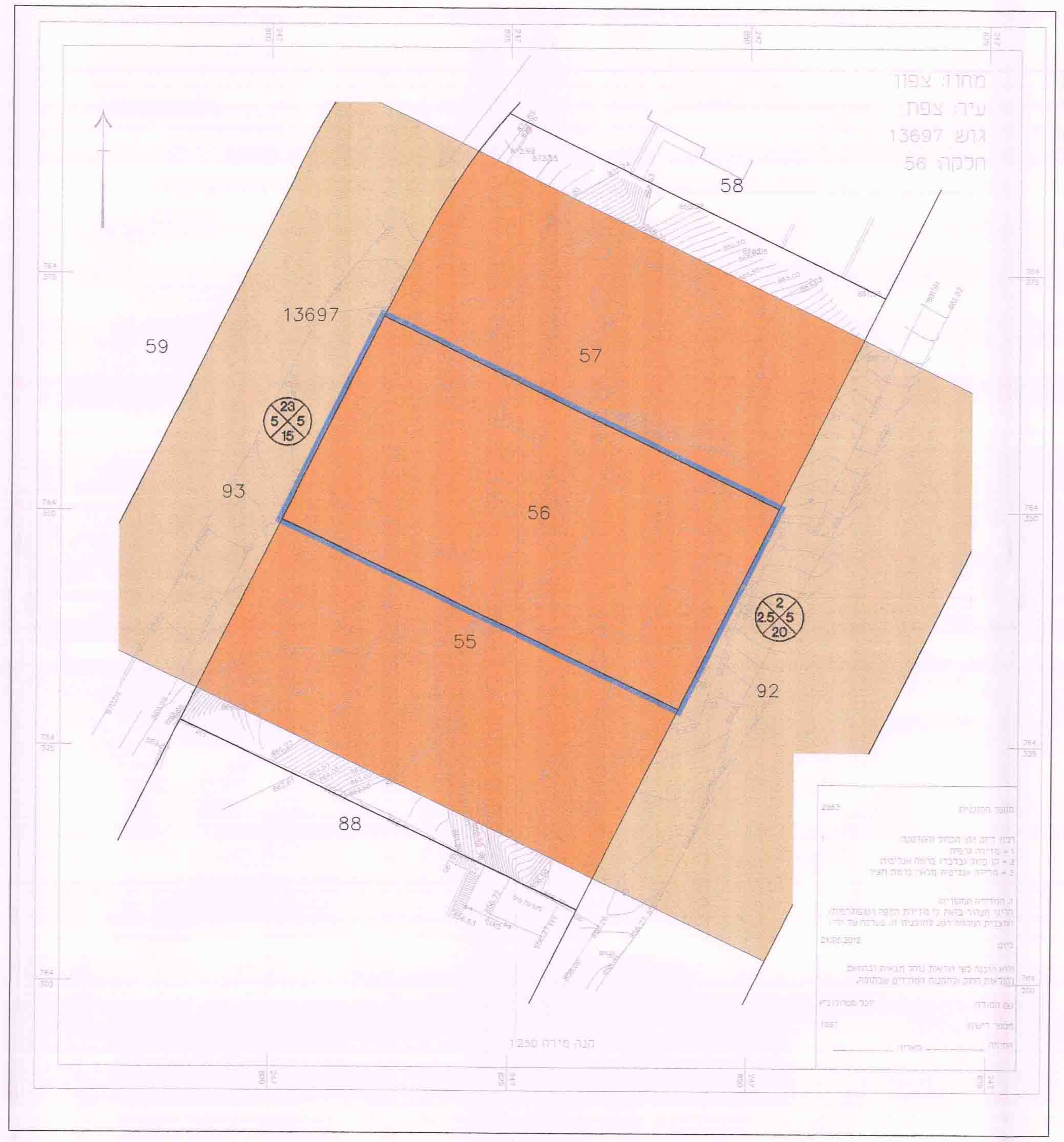

מקרא
מצב מאושר

מגורים א'
דרך מאושרת
גבול תכנית אמיתי
גבול תכנית
בלוק מספר גוש וחלקה
בלוק מספר גוש
רוזטה

מצב מאושר
קנ"מ 1:250

תרשים סביבה קרובה
ע"פ ג\187
קנ"מ 1:2500

מקרא

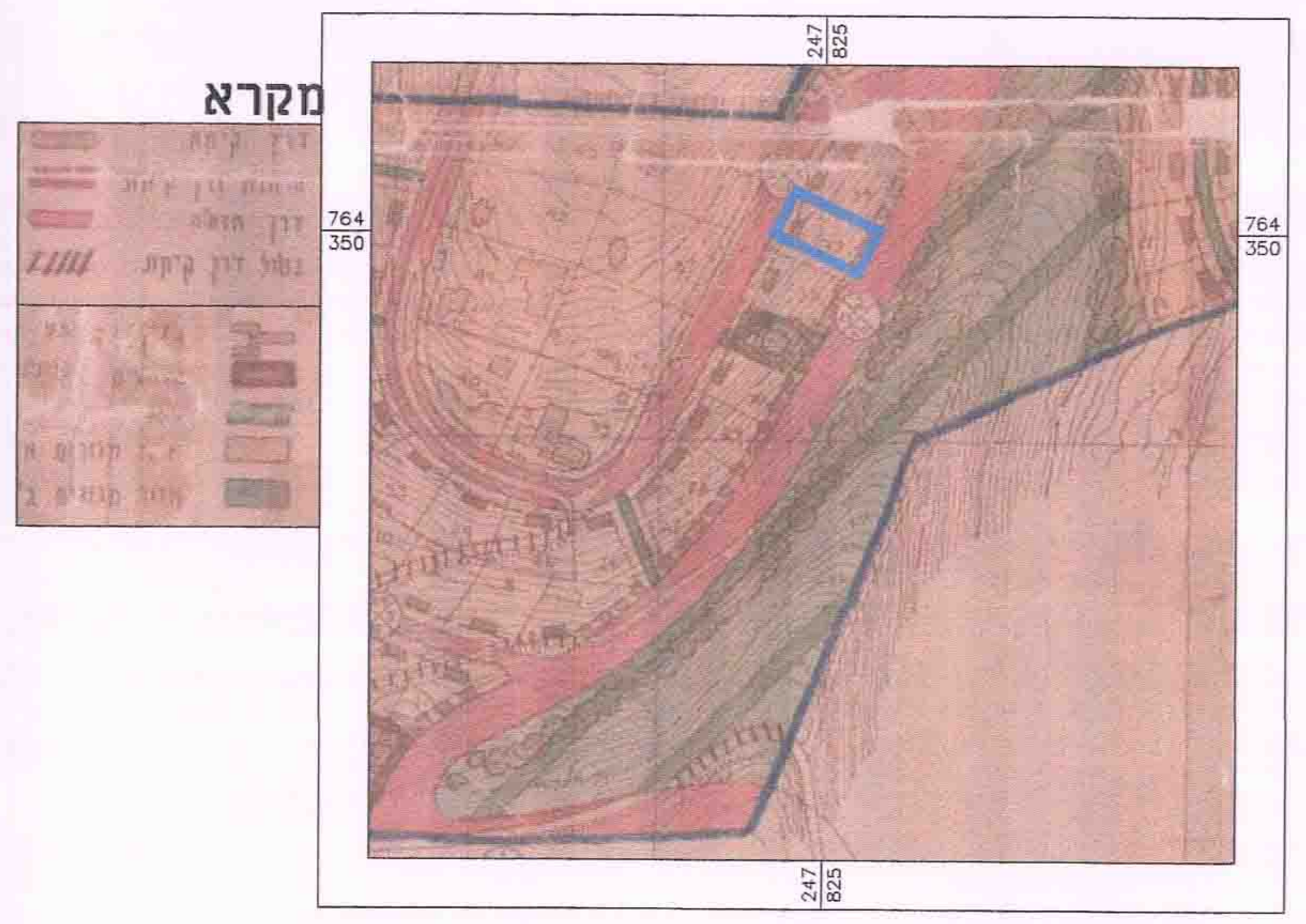

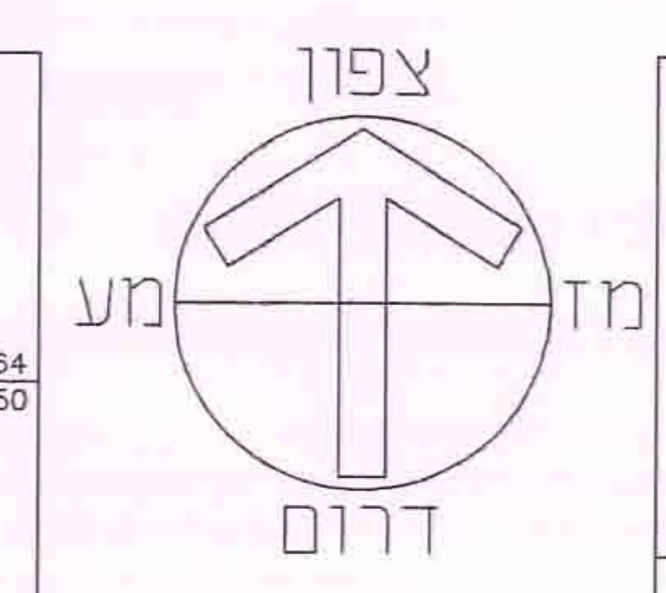
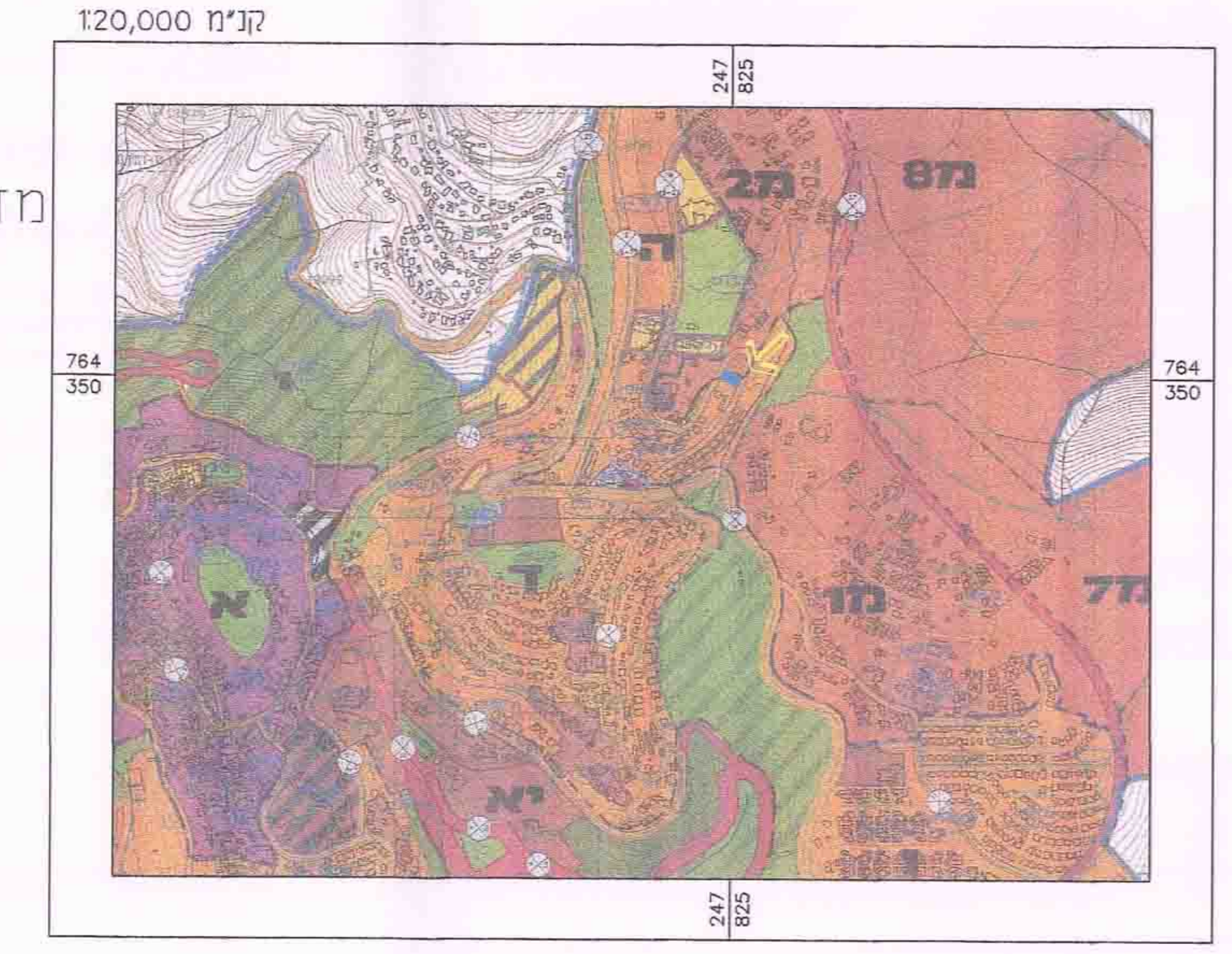
תרשים התמצאות כללית
קנ"מ 1:20,000