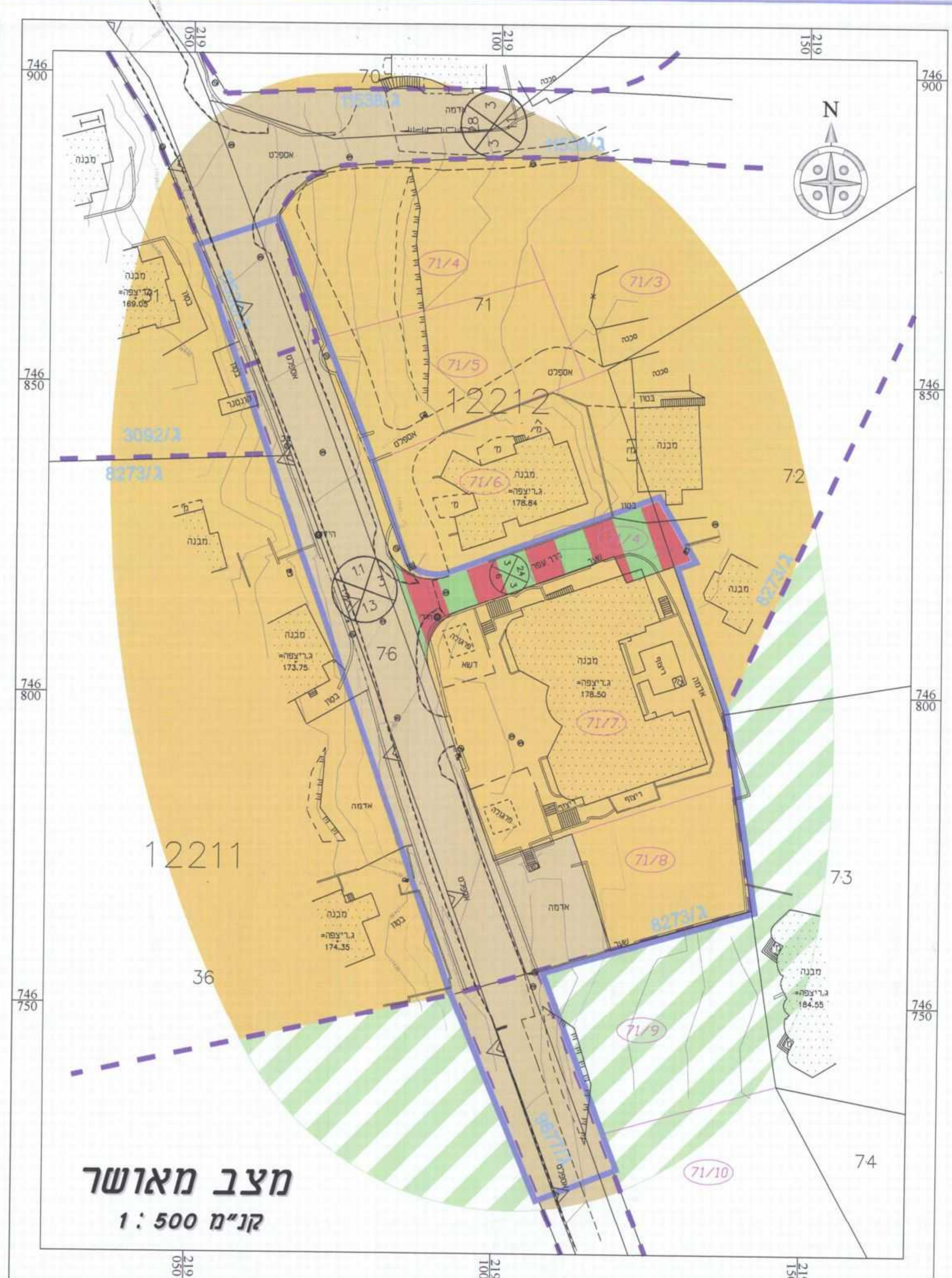


מצב מוצע
קנ"מ 1 : 500



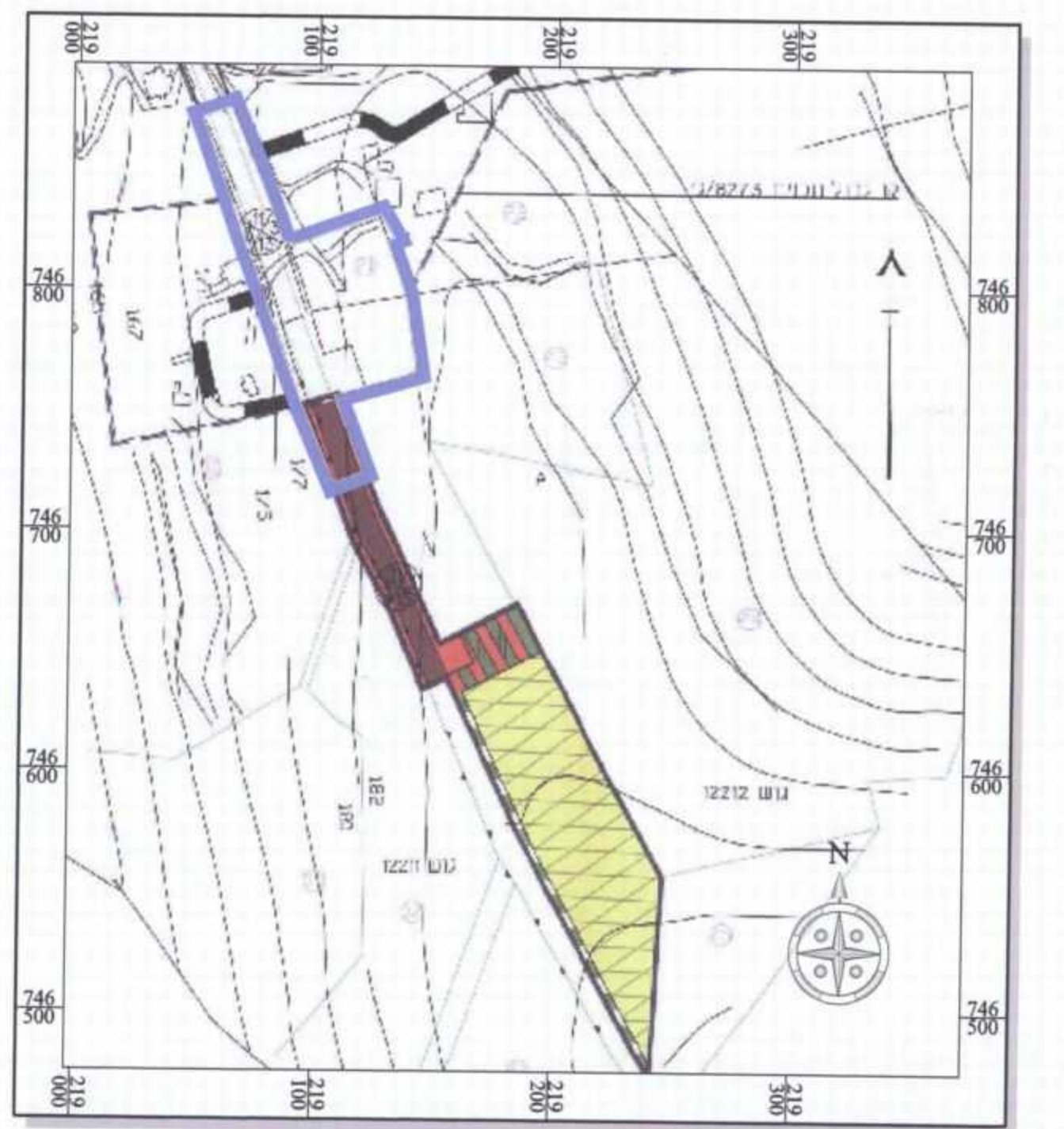
מצב מאושר
קנ"מ 1 : 500

מקרא מצב מוצע

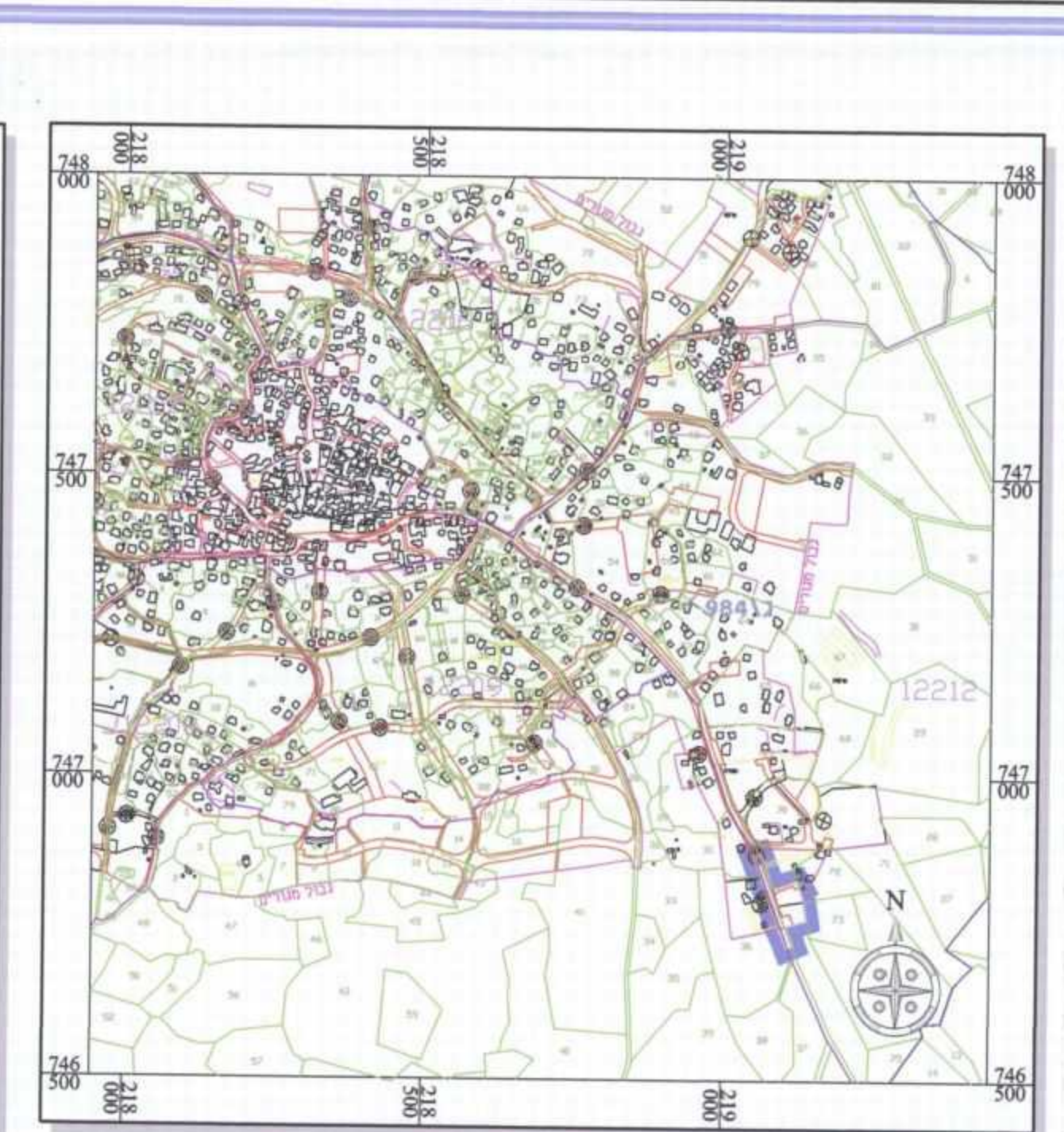
[Blue outline]	גבול תכנית
[Blue outline]	גבול גוש ומספרו
[71]	חלקה ומספרה
[30]	תא שטח ומספרו
[Red/Yellow diagonal]	דרך משולבת
[Yellow]	אזור מגורים ב'
[Brown]	דרך מאושרת
[Red]	דרך מוצעת
[Hatched]	זיקת הגאון למעבר ברכב
[Hatched]	דרך לביטול
[Yellow]	להריסה
[Circle with X]	מספר דרך
[Circle with X]	קו בניין מינימלי
[Circle with X]	רוחב דרך

מקרא מצב מאושר

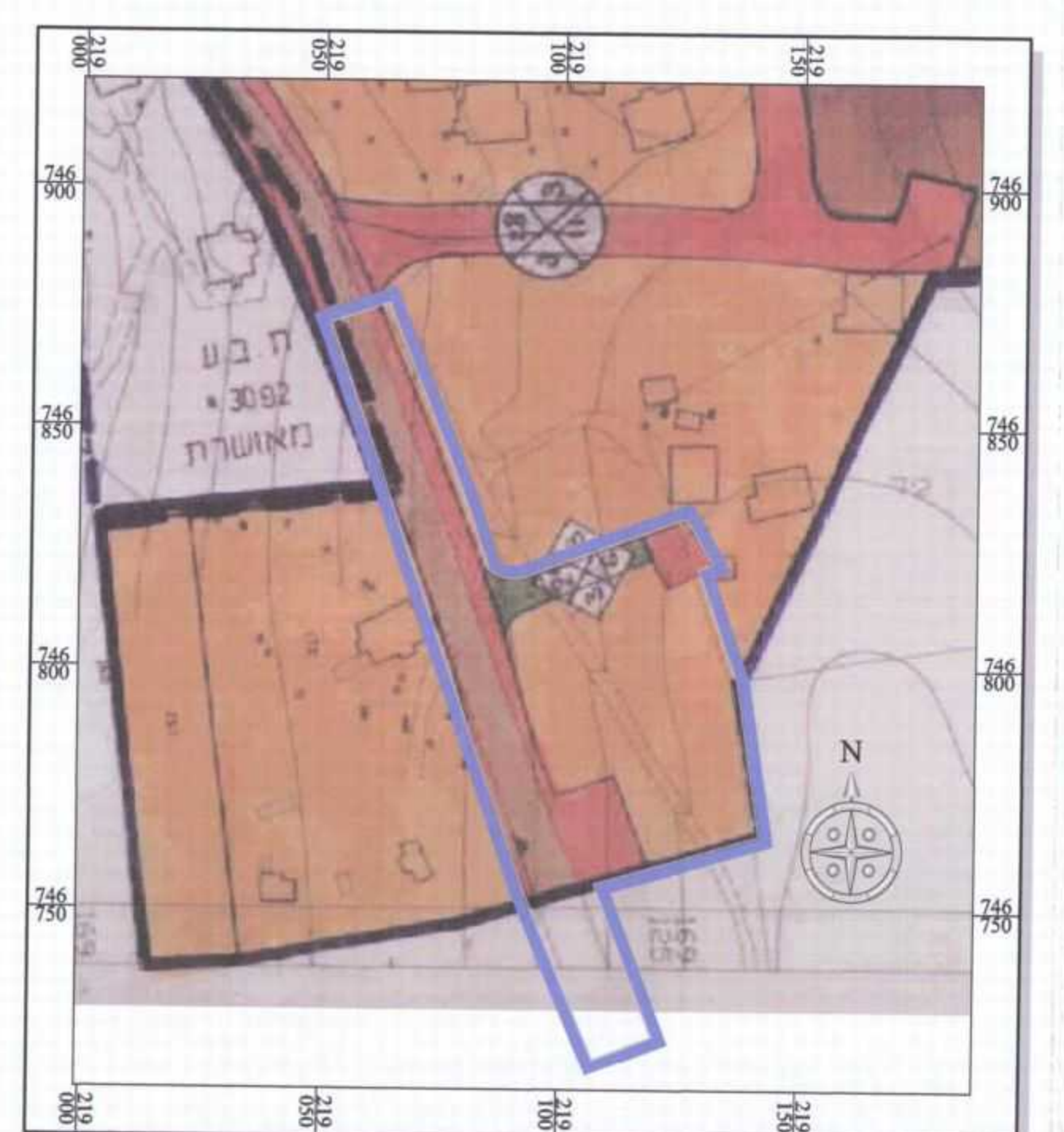
[Blue outline]	גבול תכנית
[Dashed blue outline]	תכנית מאושרת
[71]	גבול גוש ומספרו
[71]	חלקה ומספרה
[71/4]	מגרש מאושר ומספרו
[Green]	אזור חקלאי
[Red/Green]	דרך משולבת
[Yellow]	אזור מגורים א'
[Brown]	דרך מאושרת
[Dotted]	מבנה קיים
[Circle with X]	מספר דרך
[Circle with X]	קו בניין מינימלי
[Circle with X]	רוחב דרך



תרשים סביבה קנ"מ 1 : 2,500 - גו' 9877



התמצאות כללית קנ"מ 10,000 : 1
אעבלין



תרשים סביבה קנ"מ 1,250 : 1 - גו' 8273

מספר תכנית: 21179/ג
תאריך: 27-11-2014
מחוז: אשדוד

החלטת ועדת התכנון - אעבלין

תשריט

איחוד וחלוקה	מסכות ראשית	חיתום והרשאות
ללא איחוד וחלוקה	ועדה מחוזית	חיתום ועדת הרשאות

מחוז: אשדוד
מרחב תכנון מקומי: גבעות האלוניס
רשות מקומית: מ.מ. אעבלין
שטח התכנית: 4.979 דונם
קנה מידה: 1 : 500

גושים וחלקות בתכנית:

גוש	סוג הגוש	חלקות בשלמותן	חלקי חלקות
12211	מוסדר		31 - 36
12212	מוסדר		71 - 72 - 76

חתימה וחותמת מרדד:
סאלח גייס
מנהל תכנון

חותמת מוסד התכנון:

שלב: מתן תוקף
מחזור: 1
תאריך: 05/11/2014

שמות וחתימות:

שם	תפקיד	חתימה
יוזם התכנית	ועדה מקומית לתכנון ובינה גבעות אלוניס	[Signature]
מנהל תכנון	אעבלין, מילוד 30012	[Signature]
מנהל תכנון	ועדה מקומית לתכנון ובינה גבעות אלוניס	[Signature]
מנהל תכנון	אשדוד, מילוד 20200	[Signature]
מנהל תכנון	אשדוד, מילוד 04-9501526	[Signature]
מנהל תכנון	אשדוד, מילוד 04-9861615	[Signature]
מנהל תכנון	אשדוד, מילוד 04-9500549	[Signature]
מנהל תכנון	אשדוד, מילוד 04-9861615	[Signature]
מנהל תכנון	אשדוד, מילוד 04-9500549	[Signature]
מנהל תכנון	אשדוד, מילוד 04-9861615	[Signature]

רעיון מצורף בואת כי מידת הרמה המפורטת/המצוינת/המרוגה רקע לתכנית זו, עברה על ידי ביום: 10/11/2013 והיא רוכה לפי דוראת נהל מבאת וברחאם לדוראת הווה ולזוגות המודרס שבחוקה. דיוק האם רכאול והמסמ: מדיה גרפיה /ש-כחול-בלבד-ברחאם-אגלישית / מדיה אגלישית-מלאה-ברחאם-חצר-בולל-הק-הכחול:

מנהל תכנון: סאלח גייס
מספר תל: 766
תאריך: 05/11/2014

מספר תל: 766
מספר רישון: חותמה