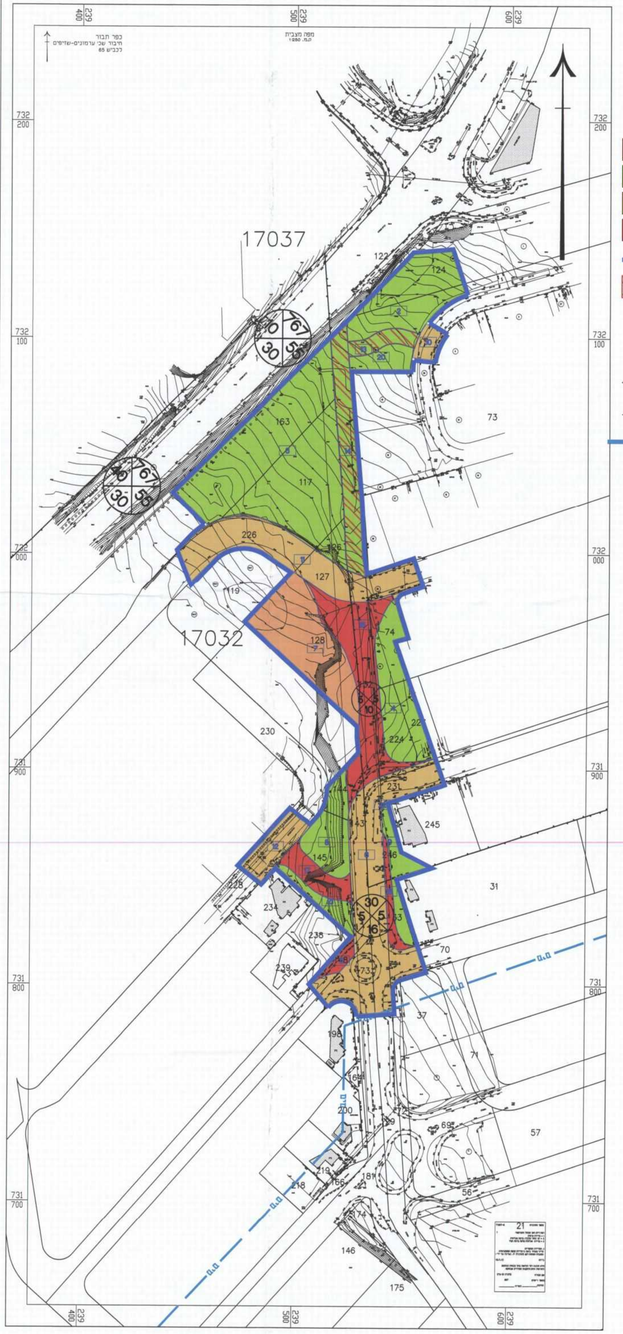

מצב מוצע
קנ"מ 1 : 1000

מקרא

- מבנים ומוסדות ציבור
- שטח ציבורי פתוח
- דרך מאושרת
- דרך מוצעת
- גבול תכנית
- דיסת הצאה למעבר רגלי
- מספר תא שטח
- רחובה
- 12345 גבול גוש ומספרו
- ▼12 גבול חלקה ומספרה
- מים קו מים בארכות מי שתיה עפ"י תמ"א 34 ב 3

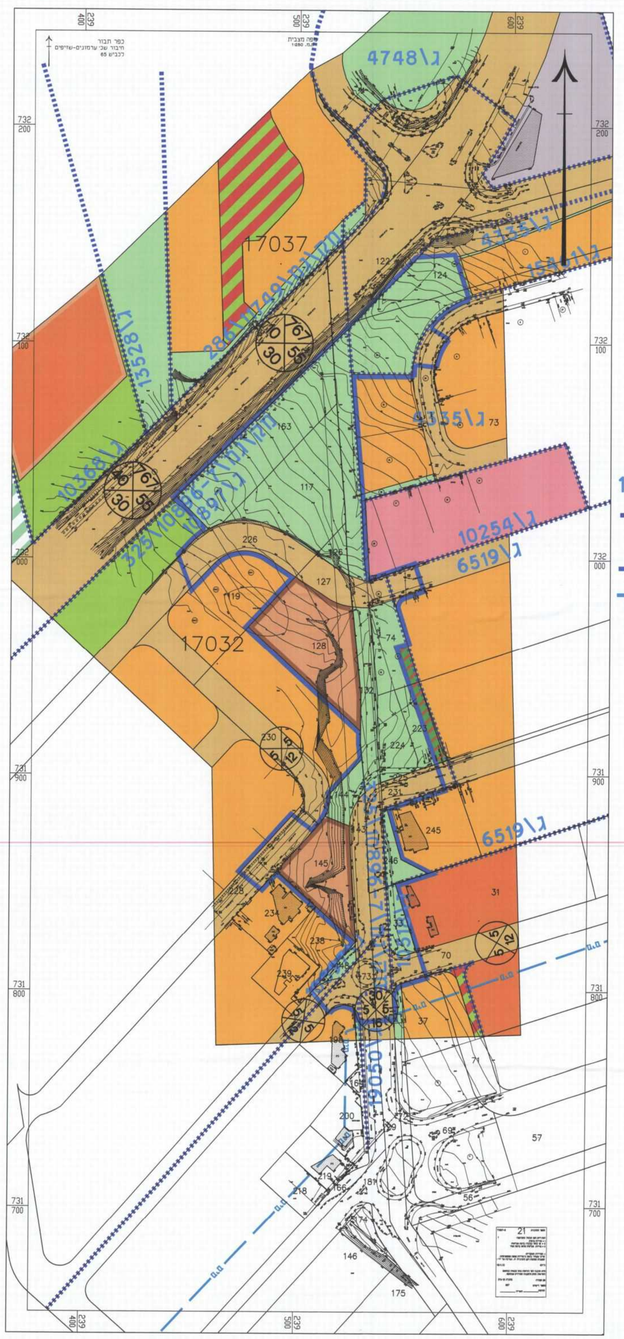

מצב מאושר
קנ"מ 1:1000

מקרא

- מגרים א'
- שטח ציבורי פתוח
- דרך משולבת כולנלי רגל
- דרך מאושרת
- דרך משולבת
- אזור מגרים א לפי ג/ 10254
- שטח לתנני ציבור
- שטח פרטי פתוח
- שטח למסחר
- אזור מגרים לפי 6519/ג
- שטח חכאר
- מגרש מסחרי
- אזור מגרים לפי 10518/ג
- אב\123 מספר תכנית מאושרת
- גבול תכנית מאושרת
- רחובה
- גבול תכנית
- מים קו מים בארכות מי שתיה עפ"י תמ"א 34 ב 3
- 12345 גבול גוש ומספרו
- 12 גבול חלקה ומספרה

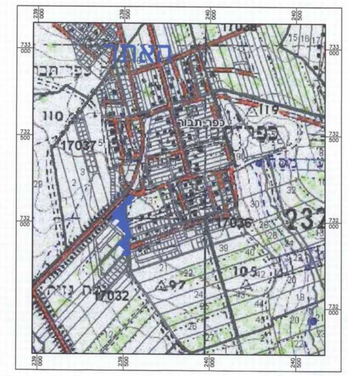

תרשים סביבה
קנ"מ 1:12500

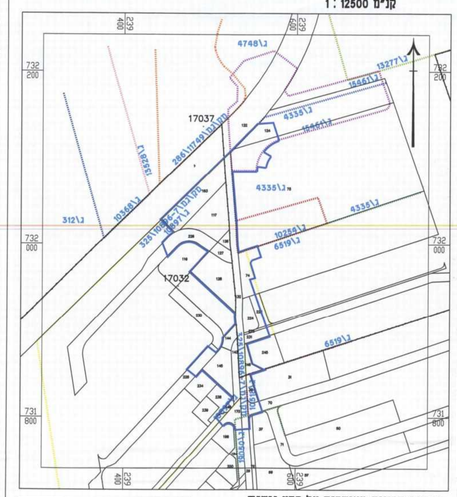

תרשים תכניות מאושרות על רקע גוש"ח
קנ"מ 1 : 1250

12-2012	19050\ג	
11-2006	13277\ג	
06-2006	15461\ג	
02-2005	286\מק\מ\ג\11749	
10-2004	13528\ג	
02-2001	10254\ג	
12-2000	10897\ג	
06-1999	10518\ג	
06-1999	10368\ג	
05-1991	6519\ג	
11-1990	4748\ג	
11-1990	4335\ג	
02-1983	312\ג	

תכנית מס ג\20751
קטע כביש מחבר שכונת ערמונים-שזיפים, כפר תבור

תכנית מפורטת

תשריט

איחוד וחלוקה	סמכות ראשית	אופי התכנית
ללא איחוד וחלוקה	ועדה מחוזית	תכנית מפורטת

מחוז : צפון
מרחב תכנון מקומי : גליל מזרחי
רשות מקומית : כפר תבור
שטח התכנית : 17.22 דונם
קנה מידה: 1 : 1000
יישוב: כפר תבור

גושים וחלקות בתכנית:

גוש	סוג הגוש	חלקות בשלמותן	חלקי חלקות
17037	מוסדר	132. 224. 246	73. 74. 124. 223. 225. 231
17032	מוסדר	33. 117. 126. 127. 128. 143-145. 148. 163	29. 70. 173. 226. 228

זוותמות מוסד התכנון :

מועצה מקומית כפר תבור
מוסד תכנון מקומי לתכנון ובניה
מוסד תכנון לתכנון ובניה כפרים
מוסד תכנון לתכנון ובניה כפרים
מוסד תכנון מחוזי
מוסד תכנון ארצי

מועצה מקומית כפר תבור
מוסד תכנון מקומי לתכנון ובניה
מוסד תכנון לתכנון ובניה כפרים
מוסד תכנון לתכנון ובניה כפרים
מוסד תכנון מחוזי
מוסד תכנון ארצי

שלב: לתוקף מהדורה : 1 תאריך : 23.7.14

שמות וחתימות :

יוזם התכנית	שם: מ.מ כפר תבור	כתובת: ת.ד. 316 15241	
	טלפון: 04-6766732	פקס: 04-6769991	חתימה:
מגיש התכנית	שם: מ.מ כפר תבור	כתובת: ת.ד. 316 15241	
	טלפון: 04-6766732	פקס: 04-6769991	חתימה:
בעל הזכויות בקרקע	שם: מ.מ כפר תבור	כתובת: ת.ד. 316 15241	
	טלפון: 04-6766732	פקס: 04-6769991	חתימה:
עורך התכנית	שם: יעל קוזוקרו		
	כתובת: תל 204 בית ליחו תבריים		
	טלפון: 04-9935299	פקס: 04-9935299	דוא"ל: Yael.kozokaro@gmail.com
מודד	שם: מועצה חן ציון		חתימה: מתניה חן-ציון מודד מקצועי מס' 697
	כתובת: מקום מחוה דב. נליר משולם		
	טלפון: 04-6785643	פקס: 04-6782546	דוא"ל:

הרייני מצהיר בזאת כי מדידת המפה הטופוגרפית/מצבית המהווה רקע לתכנית זו, נערכה על ידי ביום: 19.11.12 והיא תוכנה לפי הוראות נהל מבא"ת ובהתאם לדרישות החוק ולתקנות המודדים-שבתוקף.
דיוק הקו וכמוהו והקרסטר: מדיוק גרפי/קו כחול-(בלבד) ברמה אוביקטית/מדידה אוביקטית מלאה ברמת חציר (כולל הקו הכחול)

מתניה חן-ציון
מודד מ.ר. 697
מודד מקצועי מס' 697

שם המודד	מספר רשיון	חותמת	תאריך
	697		3.8.14