

תכנית מס' ג/1802 תכנית מתחם לגן ילדים ומועדון נוער מרכז הישוב עילוט תכנית מפורטת תשריט

| | | |
|------------------|-------------|---|
| אזור התכנית | סמכות ראשית | אזור התכנית |
| ללא איחוד וחלוקה | ועדה מחוזית | תכנית עיתון מכוחה לרשימת התרשים והרשאות |

מחוז: צפון
מרחב תכנון מקומי: מבוא עמקים
רשות מקומית: עילוט
שטח התכנית: 2.105 ד'
קנה מידה: 1:250

| גוש | סוג רגוש | חלקות בשלמותן | חלקי חלקות |
|-------|----------|---------------|------------|
| 17484 | מוסדר | | 1 |

בשר עבד אלראק מודד מוסדר, רשון מס' 554

תוקף: 18.05.2015

מחזור: 1

תאריך: 18.05.2015

שלב: מתן תוקף

שמות וחתימות:

יוזם ומנסח התכנית: מועצה מקומית עילוט

בעל הענין בקרקע: פרטיים

עורך התכנית: פאלום ה 6, נצרת ת.ד. 2640

מודד: נצרת

| | | |
|------------------|---------------------------|--------------------|
| שמות וחתימות: | יוזם ומנסח התכנית: | מועצה מקומית עילוט |
| בעל הענין בקרקע: | פרטיים | מסלול: 04-6565115 |
| עורך התכנית: | פאלום ה 6, נצרת ת.ד. 2640 | מסלול: 04-6558231 |
| מודד: | נצרת | מסלול: 04-9586557 |

עדות מדידת: 04.06.09

בשר עבד אלראק מודד מוסדר, רשון מס' 554

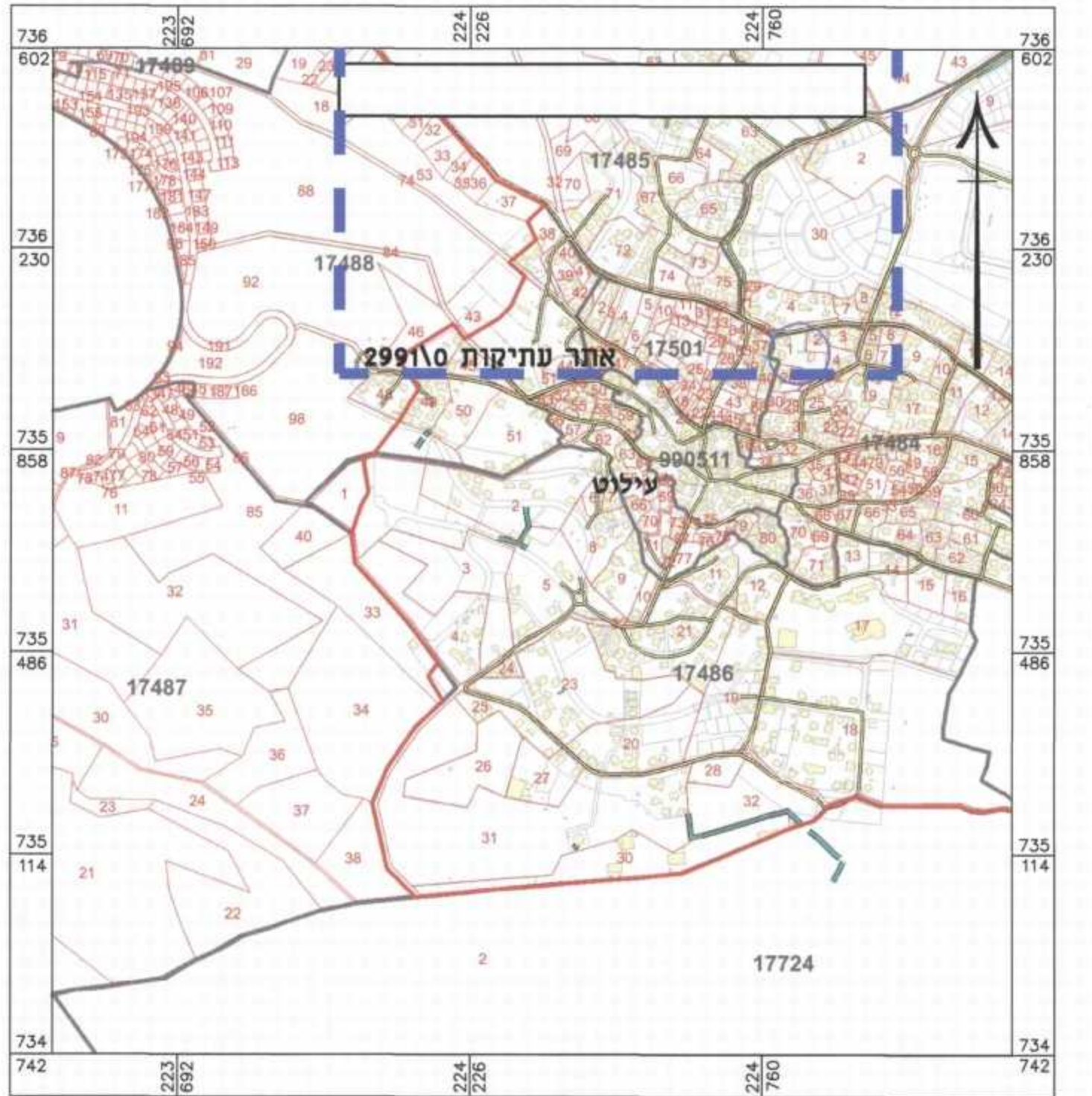
מסלול: 04-6570968

מסלול: 04-6573174

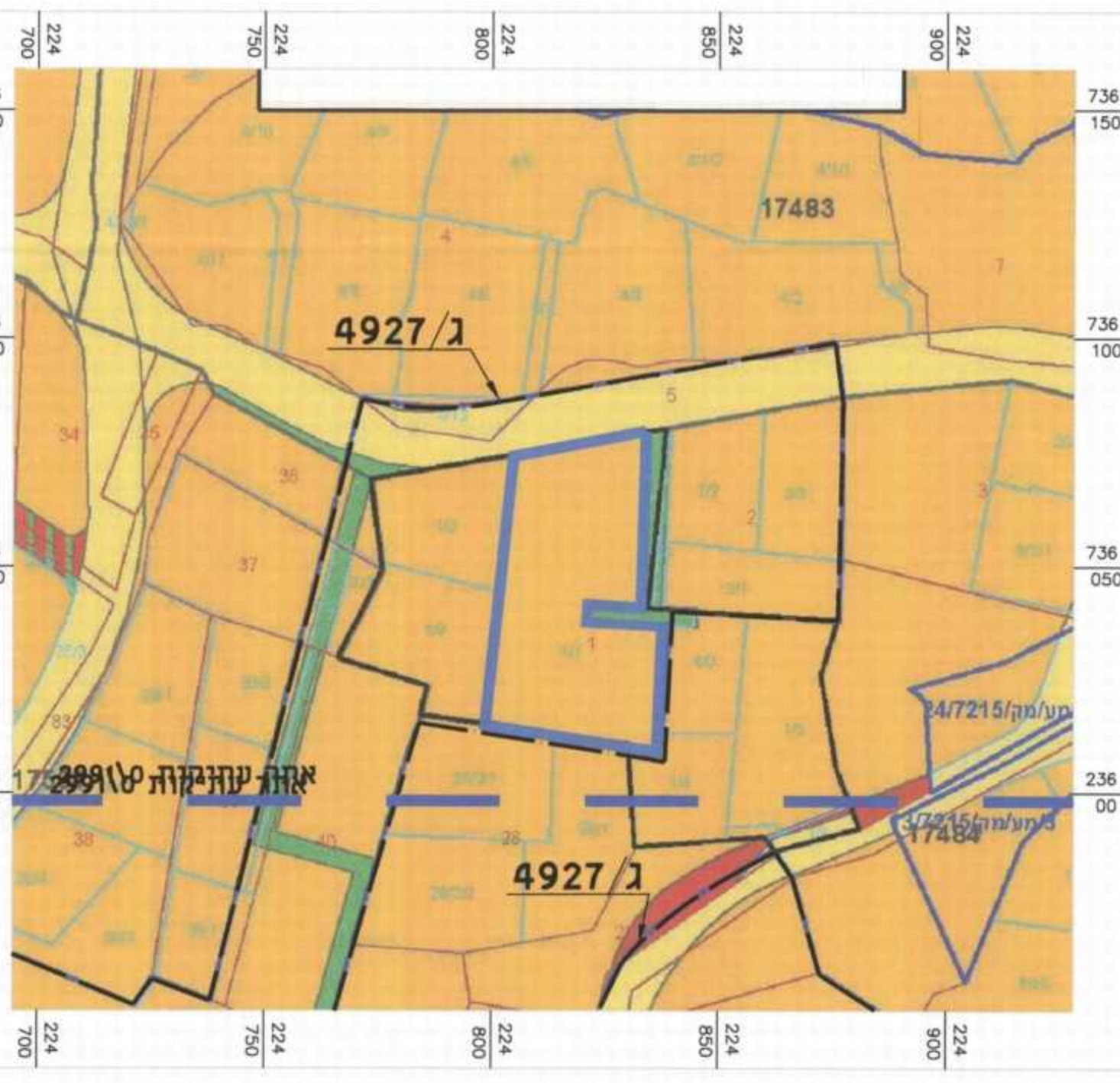
הרין מצויר בואת כי מידת המפה המופגרת/המצבית המאוחדת רוקע לתוכנית זו, נערכה על ידי בוס: **א.א.א.א.** והיא רוכנה לפי הוראות נוהל מבאת וברואם לצוראת חוקק ולתקנת המודדס שבנתוק. דיוק הקו הכחול: מדידה אגלסית מלאה ברמת תציר (כולל הקו הכחול).

בשר עבד אלראק 554 מספר רשיון: 17.02.11 תאריך: 17.02.11

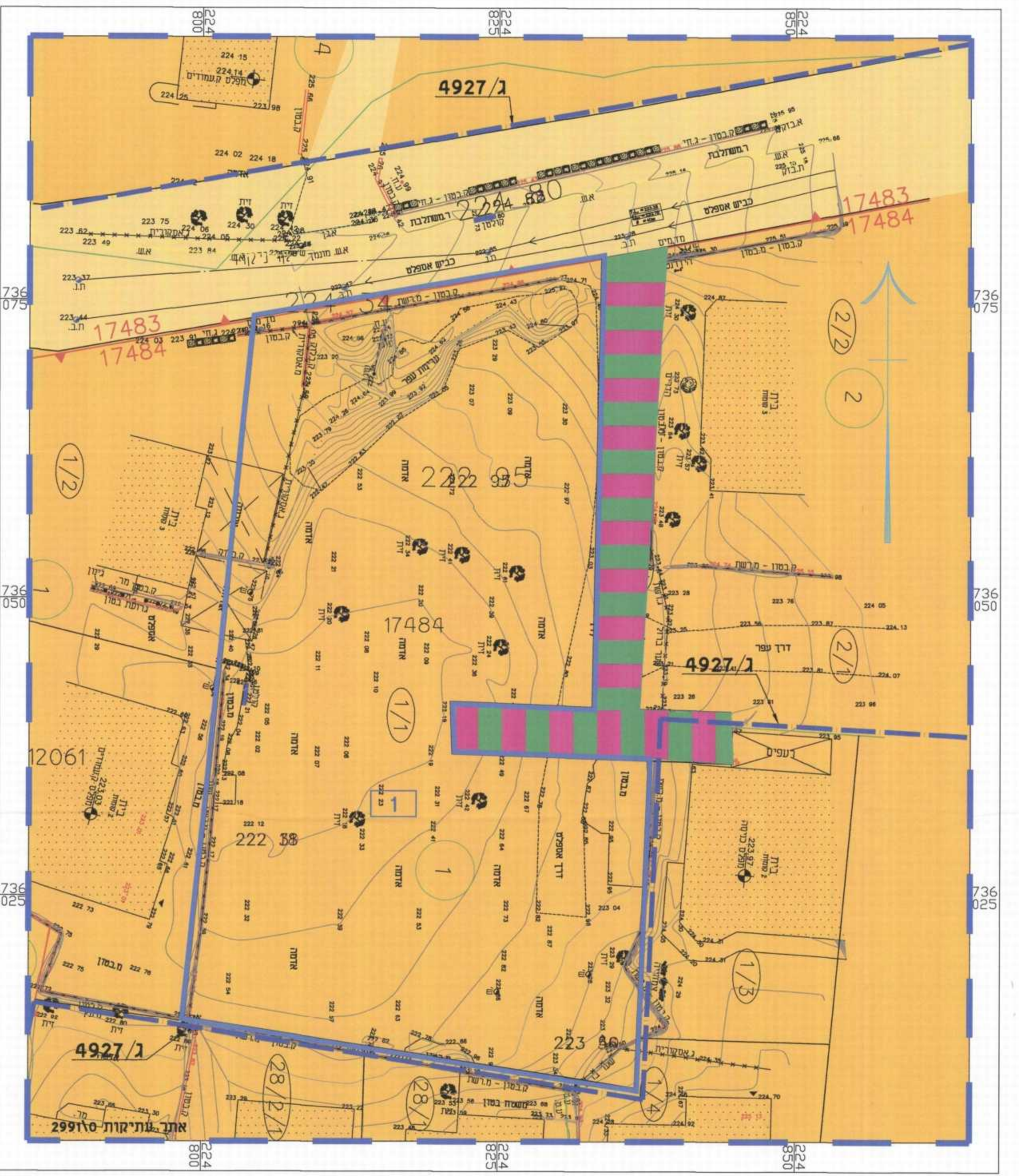
תרשים התמצאות קני"מ 1:10000



תרשים סביבה קני"מ 1:250

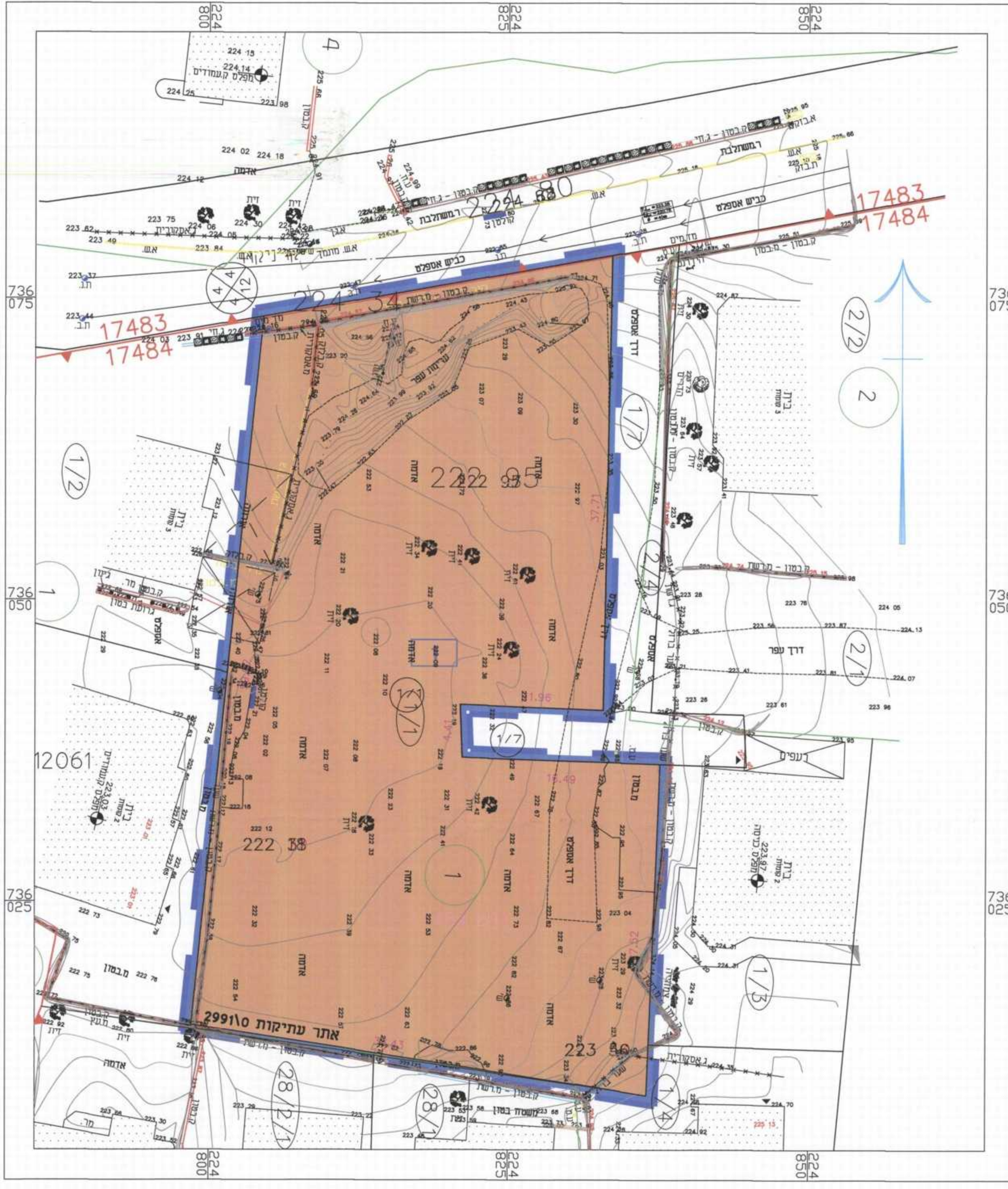


מצב מאושר קני"מ 1:250



- מקרא מצב מאושר**
- אזור מגורים א
 - דרך מאושרת
 - דרך להולכי רגל
 - רוזטה
 - גבול תכנית
 - מספר גוש 17484
 - מספר חלקה 1
 - מבנה קיים
 - גבול תכנית 4927/ג
 - מספר מגרש 1
 - גבול אתר עתיקות 2991/0

מצב מוצע קני"מ 1:250



- מקרא מצב מוצע:**
- מבנים ומוסדות ציבור
 - גבול תוכנית
 - מס' הדרך
 - קו בניו
 - רוחב הדרך
 - מספר גוש 17484
 - מספר חלקה 31
 - מספר תא שטח 1
 - גבול אתר עתיקות 2991/0