משרד הפנים
מחוז הצפון ועדה מחוזית
23 -09- 2014
נתקבל
נצרת עילית

ג\20970

שינוי בהוראות וזכויות בניה

תכנית מפורטת

תשריט

סוג איחוד וחלוקה	סמכות ראשית מוסמכת בתכנית	היתרים או הרשאות
ללא איחוד וחלוקה	ועדה מחוזית	תכנית שמכוחה ניתן לקצוצא בהיתרים או הרשאות

מחוז : הצפון
מרחב תכנון מקומי : מבוא עמקים
רשות מקומית : מ.מ.כפר כנא

שטח התכנית : 665.0 מ"ר
קנה מידה: 1:250

גושים וחלקות בתכנית:

גוש	סוג הגוש	חלקות בשלמותן	חלקי חלקות
17396		-	24
מודד מוסמך		נואשחה כמאל	

חותמות מוסד התכנון :

הודעה על אישור תכנית מס' ____ פורסמה בילקוט הפרסומים מס' ____ מיום ____

משרד הפנים מחוז הצפון
חוק התכנון והבניה תשכ"ה-1965
אישור תכנית מס' ג\20970
הוועדה המחוזית לתכנון ובניה הצפון
ביום ____ החליטה לאשר את התכנית
מנהל מינהל התכנון אריאלי - לי הועדה המחוזית

שלב: מתן תוקף מהדורה : 1 תאריך : 26/08/2014

מקרא
מצב מאושר

- גבול תכנית
- גבול תכנית מאושרת ומספרה : 8588/2
- גבול גוש ומספרו : 17396
- גבול חלקה ומספרה : 24
- מגורים א'
- מבנים ומוסדות ציבור לחינוך
- דרך מאושרת
- שביל להולכי רגל
- מספר דרך
- קו בניין מינימלי
- רוחב דרך

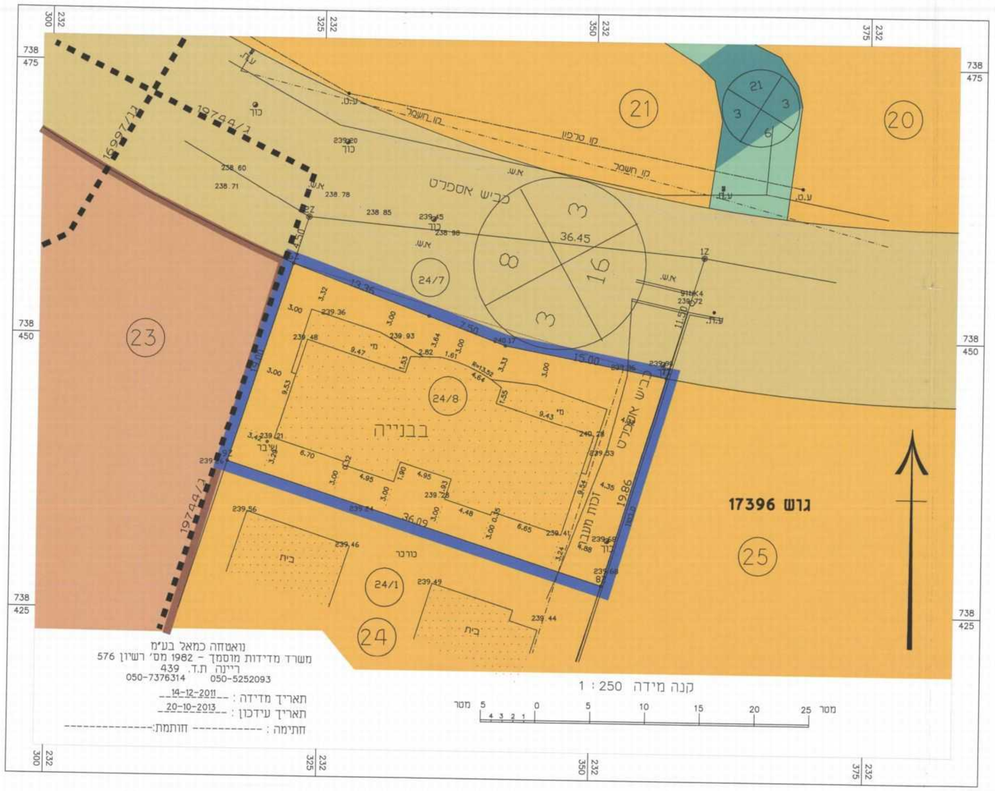

מצב מאושר
קנ"מ 1:250

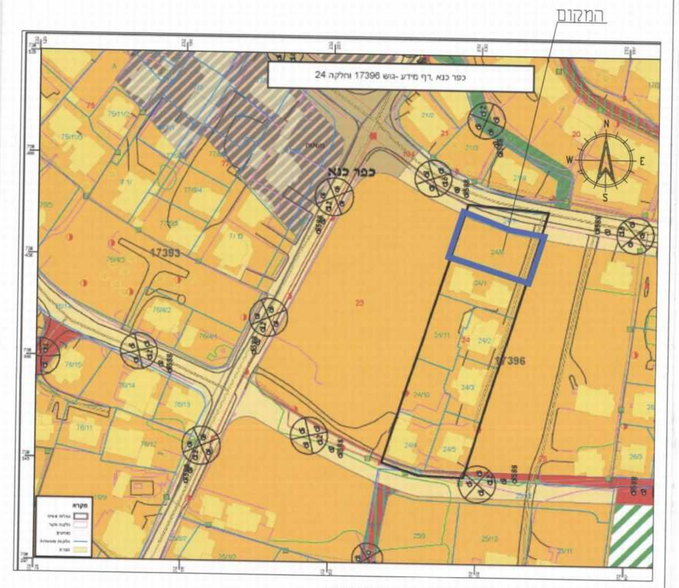

תרשים סביבה קנ"מ 1:1250
כפר כנא

מקרא
מצב מוצע

- גבול תכנית
- גבול גוש ומספרו : 17396
- גבול חלקה ומספרה : 24
- גבול תא שטח ומספרו : 1
- מגורים ב'
- מספר דרך
- קו בניין מינימלי
- רוחב דרך

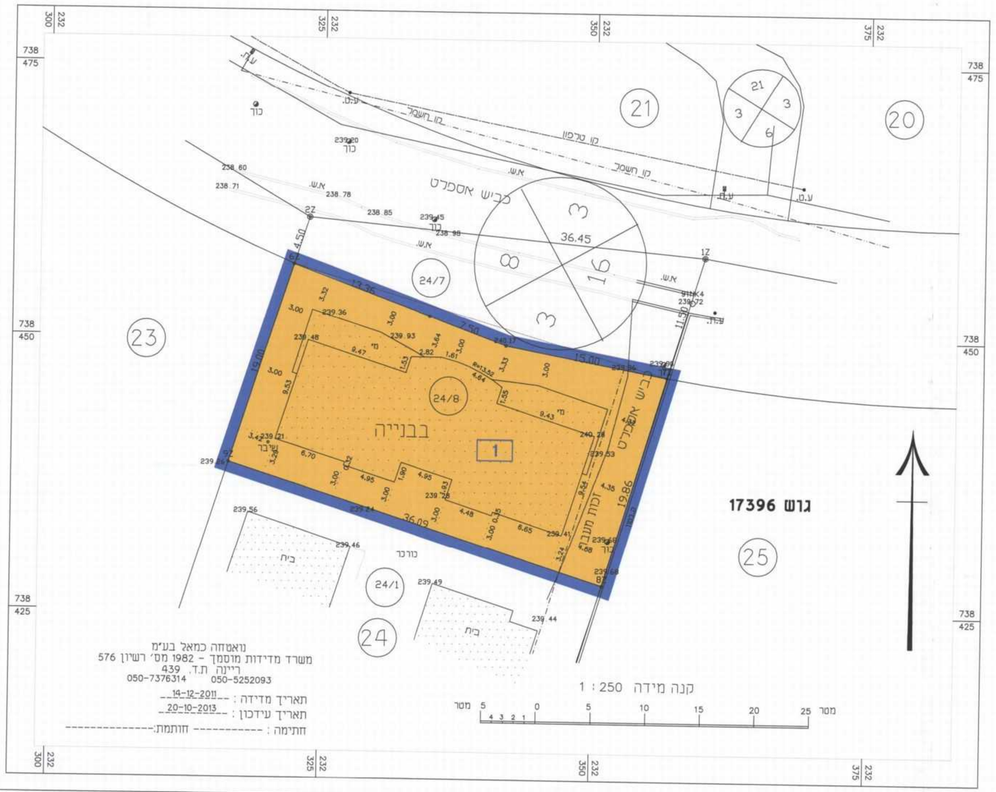

מצב מוצע
קנ"מ 1:250

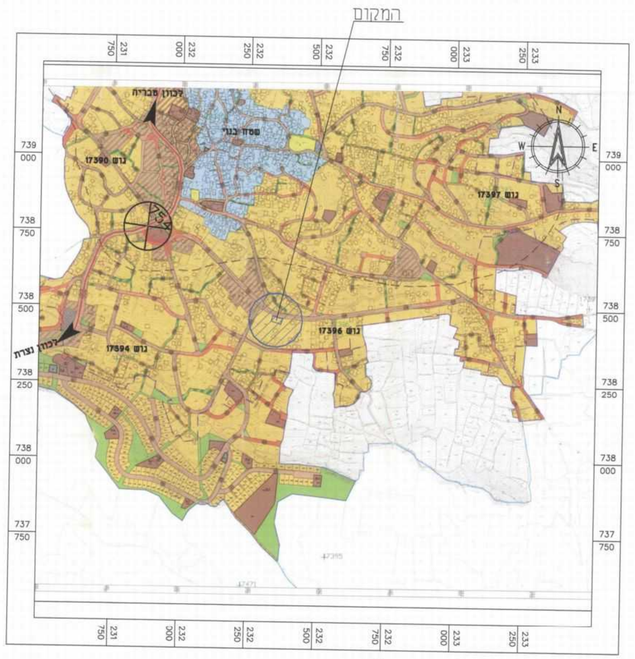

תרשים התמצאות כללית קנ"מ 1:10,000
כפר כנא

שמות וחתימות :

יוזם התכנית	שם: מינזל זיאד כתובת: כפר כנא , מיקוד 16930	ת.ז.: 033970906 טלפון:	חתימה:
מגיש התכנית	שם: מינזל זיאד כתובת: כפר כנא , מיקוד 16930	ת.ז.: 033970906 טלפון:	חתימה:
בעל הזכויות בקרקע	שם: מינזל זיאד כתובת: כפר כנא , מיקוד 16930	ת.ז.: 033970906 טלפון:	חתימה:
עורך התכנית	שם: דהאמשה ריד כתובת: כפר כנא , מיקוד 16930 אתר: abdaa19@gmail.com	ת.ז.: 024779488 טלפון: 050-5749404	חתימה:
מודד	שם: נואשחה כמאל בע"מ משרד מדידות מוסמך - 1982 מס' רשיון 576 כתובת: ריינה ת.ד. 439 אתר: KAMAL576@BEZEQINT.NET	טלפון: 050-5252093 פקס: 050-7376314	חתימה:

1. תמדידה המקורית

הריני מצהיר בזאת כי מדידת המפה הטופוגרפית/המצבית המהווה רקע לתוכנית זו, מוגרסה על ידי בלום ; 14/12/2011 והיא רלבנטי לראות מחול סביבתית ובהתאם לדרישות התקן ולמטרות המדידים שבתוקף דידה הנו הבאל ולהבטיח. שמדידה גרפית, כל בחל (אלמה) בדקה אנליטית. מדידה אנליטית מלאה ברמת תצ"ר (אם קל הנו הבאל).

נואשחה כמאל	576	10/9/14
שם המודד	מספר רשיון	תאריך

2. עדכניות המדידה

הריני מצהיר בזאת כי המפה הטופוגרפית/המצבית המהווה רקע לתוכנית זו, לרמת הדיוק הקדסטראלי, נבדקה על ידי ומצאה עדכנית/עדכנה בלום : 20/10/2013 בהתאם לדרישות התקן ולתקנות המודדים שבתוקף.

נואשחה כמאל	576	10/9/14
שם המודד	מספר רשיון	תאריך