מקרא מצב מאושר לפי ג\10484

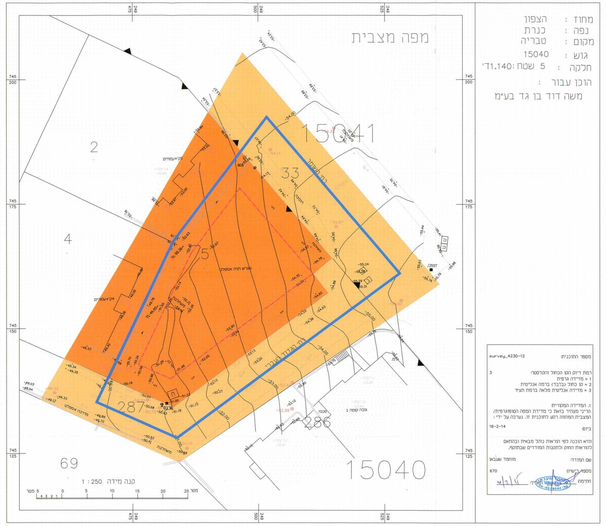

- גבול התכנית
- גבול תכנית מאושרת ומספרה
- גבול תא שטח ומספרו
- קו בנין
- מגורים ג'
- דרך קיימת מאושרת
- גבול גוש
- גבול ומספר חלקה רשומה
- מס' הדרך
- קו בניין
- רוחב הדרך

מחוז : הצפון
נפה : כנרת
מקום : טבריה
גוש : 15040
חלקה : 5 שטח :1.140 דונם
הוכן עבור : משה דוד בן גד בעימ

מצב מאושר
קנ"מ 1:250
לפי ג\10484

מקרא מצב מוצע

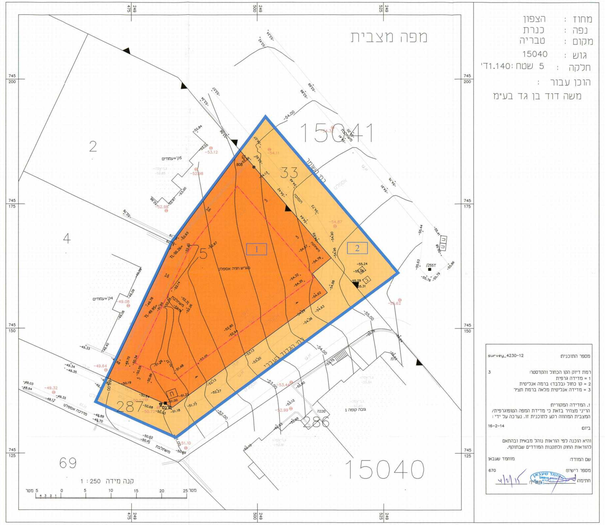

- גבול התכנית
- גבול תכנית מאושרת ומספרה
- גבול תא שטח ומספרו
- קו בנין
- מגורים ג'
- דרך קיימת מאושרת
- גבול גוש
- גבול ומספר חלקה רשומה
- מס' הדרך
- קו בניין
- רוחב הדרך

מחוז : הצפון
נפה : כנרת
מקום : טבריה
גוש : 15040
חלקה : 5 שטח :1.140 דונם
הוכן עבור : משה דוד בן גד בעימ

מצב מוצע
קנ"מ 1:250

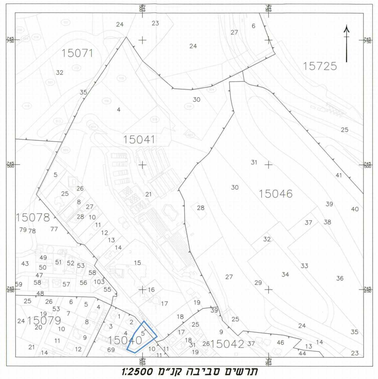

תרשים סביבה קנ"מ 1:2500

תרשים סביבה קנ"מ 1:1250

תרשים תמ"א 35
הנחיות סביבתיות

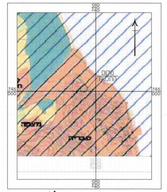

תרשים תמ"מ 9\2
הנחיות סביבתיות

תרשים תמ"א 35
מרקמים

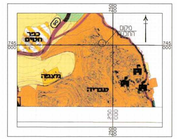

תרשים תמ"מ 9\2
"עמודי קרקע"

תכנית מפורטת
" שינוי ברחוב השומר "
תכנית מפורטת

תשריט

מהווה שינוי לתוכנית מפורטת ג/10484
שינוי קווי בנייה
תוספת 2 קומות ותוספת 8 יח"ד

אישור ותכולה	סמכות ראשית	אישור התכנית
---------	ועדה מקומית	תכנית שניתן סמכות לצורא והרחים

מחוז : הצפון
מרחב תכנון מקומי : טבריה
רשות מקומית : טבריה
שטח התכנית : 1.770
קנה מידה : 1:250

נושא	סוג נגוש	חלקות בשלמותן	חלקי חלקות
15040	מוסדר	287	5
15041	מוסדר	33	------

הוחתמות מוסד התכנון :

מחוזי	מקומי
מחוזי על פיקוח תכנית מס'	מחוזי על פיקוח תכנית מס'
מחוזי מס'	מקומי מס'
מקומי מס'	מקומי מס'
מקומי מס'	מקומי מס'
מקומי מס'	מקומי מס'

שכב: מתן תוקף מהדורה : 3 תאריך : 25.1.15

שמות וחתימות :

מגיש התכנית	שם: משה דוד רבו גד בעים		חתימה :
	כתובת:		
	טלפון: 054-2324403	פקס: 054-6336173	דואל:
רישם במעמל	שם: משה דוד רבו גד בעים		חתימה :
	כתובת:		
	טלפון: 054-2324403	פקס: 054-6336173	דואל:

	בעלי הזכויות בקרקע			
1	שם: רחמנא מיכל	ת.ז: 052028997	טלפון:	חתימה:
2	שם:	ת.ז:	טלפון:	חתימה:
3	שם:	ת.ז:	טלפון:	חתימה:
4	שם:	ת.ז:	טלפון:	חתימה:

עורך התכנית	שם: אדריכל ברט פין		חתימה:
	כתובת: רחוב הירדן 500 טבריה		
	טלפון: 04-6790828	פקס: 04-6715562	דואל: finesch@bezeq.net
מודד	שם: מחמד שגנו		חתימה:
	כתובת: כפר מרינוס		
	טלפון: 050-9288555	פקס: 04-6538042	דואל: khalsa@barsis.net

הריני מצהיר בזאת כי מדידת המפה המשמרתית, המהווה רקע לתוכנית זו, שרטה ע"י בית מדידות בבר אביגדור. יחד עם הכנה לפי הוראות מזל מבאת ובהתאם להוראות המזל מקצוות ומדדים שנמסרה דיגיטלי הנו הכוחה והנמדדה מדידה גיאומטרי בחלל בקבצה ברמה אנליטית.

מחמד שגנו 670 מס' המודד 5.3.14 תאריך

מס' התכנית 4230-12

הנחיות לתכנון ומדידות מפות
1 = מדידה מדויקת
2 = כל מחוז מבוקש ברמה אנליטית
3 = מדידה אנליטית מלאה ברמה תצ"ר

1 = מדידה מקומית
הריני מצהיר בזאת כי מדידת המפה המשמרתית, המצורפת ומהווה רקע לתוכנית זו, נערכה על ידי:

ביום 16-2-14

חתימה הוכנה לפי הוראות מזל מבאת ובהתאם להוראות המזל המקצועיות ובמדויק.

שם המודד מחמד שגנו
מס' רישיון 670
חתימה

מס' התכנית 4230-12

הנחיות לתכנון ומדידות מפות
1 = מדידה מדויקת
2 = כל מחוז מבוקש ברמה אנליטית
3 = מדידה אנליטית מלאה ברמה תצ"ר

1 = מדידה מקומית
הריני מצהיר בזאת כי מדידת המפה המשמרתית, המצורפת ומהווה רקע לתוכנית זו, נערכה על ידי:

ביום 16-2-14

חתימה הוכנה לפי הוראות מזל מבאת ובהתאם להוראות המזל המקצועיות ובמדויק.

שם המודד מחמד שגנו
מס' רישיון 670
חתימה