תכנית מס' ג/21410

שפרעם

תכנית מפורטת להגדלת תכסיית קרקע ואחוזי בניה, הקטנת קווי בנין וגודל מגרש מינימאלי - שפרעם

תשריט

סוג תכנית	איחוד וחלוקה	תכנית רשמית מקומית	היתרים או הרשאות
תכנית מפורטת	ללא איחוד וחלוקה	יעדה מחודש	תכנית ענתון מכוונה לוצצ"א והתרים או הרשאות

מחוז : הצפון

מרחב תכנון מקומי : גבעות אלונים

רשות מקומית : שפרעם

יישוב : שפרעם

שטח התכנית : 405 מ"ר

קנה מידה: 1 : 250

גושים וחלקות בתכנית:

גוש	סוג הגוש	חלקות בשלמותן	חלקי חלקות	מוחלקות המודד
10265	מוסדר	---	38	

שלב : מתן תוקף מהדורה : 1 תאריך : 06/09/2014

חותמות מוסד התכנון :

שמות וחתימות :

יוזם התכנית	שם: אדר שרון כוארכי כתובת: ת.ד. בנו שפרעם 20000, שפרעם טלפון: 04/9869566 פקס: 052/3378478		
מגיש התכנית	שם: אדר שרון כוארכי כתובת: ת.ד. בנו שפרעם 20000, שפרעם טלפון: 04/9869566 פקס: 052/3378478		
בעל הזכויות בקרקע	שם: אדר שרון כוארכי (מנהרים) כתובת: ת.ד. בנו שפרעם 20000, שפרעם טלפון: 04/9869566 פקס: 052/3378478		
עורך התכנית	שם: אבו קשן בריק - מגדס ומודד מוסמך כתובת: שד' יפו 44 שם יישוב: שפרעם - מיקוד 20200 טלפון: 04/9866773 פקס: 04/9868777 מייל: nabilBerezin@net		
מודד	שם: אבו קשן בריק - מגדס ומודד מוסמך כתובת: שד' יפו 44 שם יישוב: שפרעם - מיקוד 20200 טלפון: 04/9866773 פקס: 04/9868777 מייל: nabilBerezin@net		

הריני מצהיר בזאת כי מידות המפה המוסגרים עמבצית המתוה רשם לחכנית זו, נמדקה על ידי ביום : 24/03/2014 ודא ואנמה לפי הוראות מדד ובמאשם בהאשם נמוק המקצוח המדדים ובמהקה דיקן הם וכאמר הנמדד בשלמות כלפי נקודות-בסיס אפיקומדדיה אבריות מפאה ברמת הפיר ובקרן הם הכחיה.

אבו קשן בריק מספר רישיון 614 חתימה 05.09.14 תאריך

תרשים התמצאות כללית קנ"מ 1 : 10,000

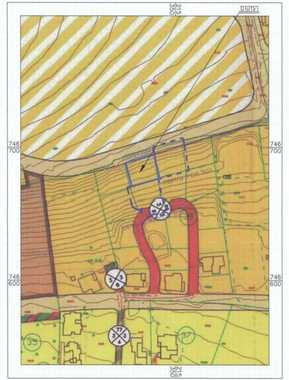

תרשים סביבה לפי ג\10567 קנ"מ 1 : 1,250

מקרא מצב מאושר

- גבול התכנית
- גבול תכנית תקפה אך מאושרת
- גבול גוש ומספרו
- 10265 מס' גוש
- גבול חלקה/מגרש
- 38 מס' חלקה
- ③ מס' מגרש
- מבנים א'
- אזור לתכנון מיוחד
- דרך מאושרת
- 000 מספר הדרך
- 5 קו בנין
- 00 רוחב הדרך

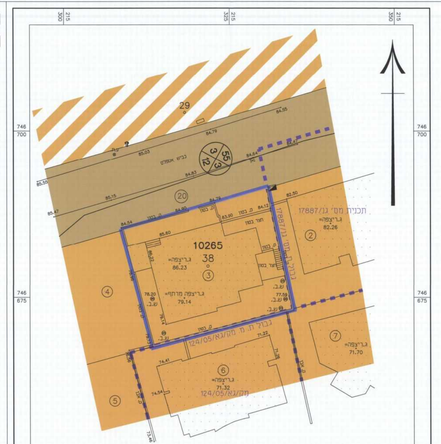

מצב מאושר קנ"מ 1 : 250

מקרא מצב מוצע

- גבול התכנית
- גבול תכנית תקפה אך מאושרת
- גבול גוש ומספרו
- 10265 מס' גוש
- גבול חלקה/מגרש
- 38 מס' חלקה
- ③ מס' מגרש
- קו בנין
- קו בנין מחחיי
- מבנים ב'
- גבול חלקה שטח ומספרו
- 1
- 000 מספר הדרך
- 5 קו בנין
- 00 רוחב הדרך

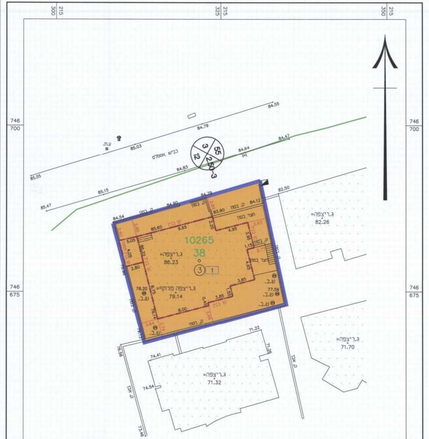

מצב מוצע קנ"מ 1 : 250