תשריט

תכנית מס' ג/מקו/יד/3377/03

שינוי בקו בנין צידי במגרש 39 תמרת

מס תכנית	שינוי ומקום	מסכנת ראשית	היתרים או הרשאות

מחוז: צפון
מרחב תכנון מקומי: עמק יזרעאל
נפה: יזרעאלים
יישוב: תמרת
שטח תכנית: 0.941 דונם
קנ"מ: 1:250

נושאים וזחלקות בתכנית:

נוש	מס חנש	חלקות במלוותן	חלקי חלקות
17706	מוסדר	39	

חותמות מוסד התכנון :

שלב: מילוי תואים להפקדה **מהדורה :** 2 **תאריך :** 30.01.2013

שמות וחותימות :

מגיש ריכוז התכנית	שם: רונה טרוי כהן כתובת: רח' הרוקמים 10 תמרת טל': 04-6542531	
בעלי עניין בקרקע	שם: מרינה שראל נעמי מיחו נטע כתובת: מרינה מיחו, רח' הכרמל מגדל העמק טל': 04-6558213	
עורך התכנית	שם: נצרת בן יהודה כתובת: מס' 266 נצרת טל': 04-6521761	
מודד	שם: הרמטה מאדם כתובת: מס' 40 מגדל העמק טל': 04-6570346	
הצהרת המודד	הרמטה מאדם מס' רישיון: 1996 מס' רש': 1967	

מקרא מצב מאושר :

- גבול תכנית
- גבול גוש וספרה — 9543
- גבול חלקה וספרה — 32
- גבול חא שטח וספרה — 108
- *אזור מגורים מיוחד
- שטח ציבורי פתוח
- דרך להולכי רגל/שביל
- דרך מאושרת
- קו בנין
- גבול תכנית מאושרת
- מספר תכנית מאושרת — א\321

*יעוד לא לפי חוק מבלת

תרשים התמצאות (ע"ד ג/3377) קנ"מ 1:1250

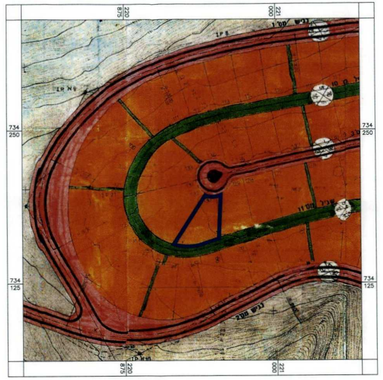

מצב מאושר קנ"מ 1:250

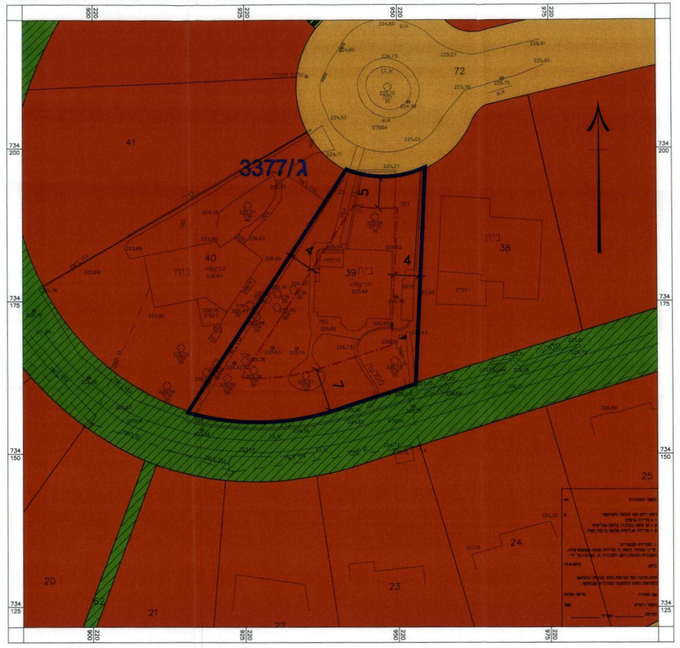

מצב מוצע קנ"מ 1:250

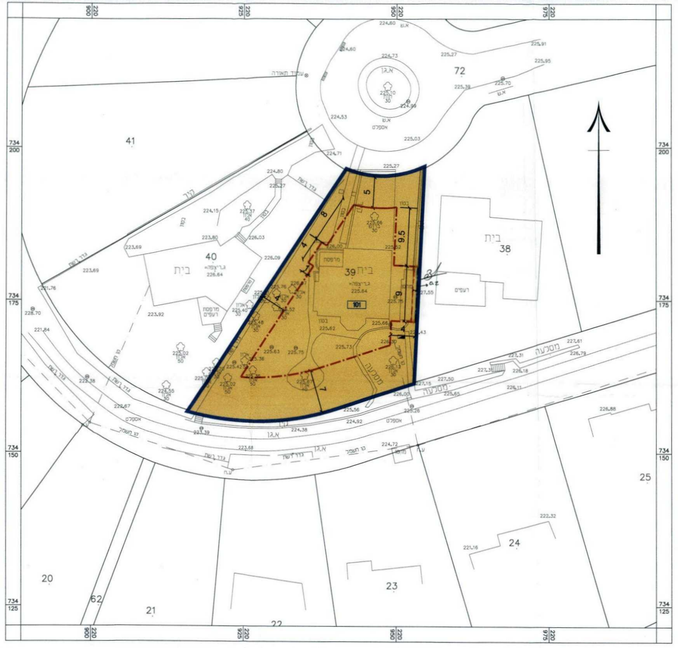

מקרא מצב מוצע:

- גבול תכנית
- גבול גוש וספרה — 9543
- גבול חלקה וספרה — 32
- גבול חלקה וספרה — 108
- מגורים
- קו בנין