תוכנית מס' ג\21307

תוכנית מפורטת

הגדלת אחוזי בניה מכוח שאיבה - א.ת.שלומי

תשריט

אישור ומיקום	סמכות רשות	שלב התכנית
כלא אישור ומיקום	הועדה מחוזית	תוכנית שתמכה מלוצא לתוקף

מחוז : הצפון

מרחב תכנון מקומי : מעלה הגליל

רשות מקומית : מ.מ.שלומי

שטח התכנית : 1,913.0 דונם

קנה מידה: 1:500

גושים וחלקות בתכנית:

גוש	סוג גוש	חלקות בשלמותן	חלקי חלקות
18309	מוסדר	76	

הוזמנות מוסד התכנון :

שלב: מילוי תנאי הוקף **מהדורה :** 4 **תאריך :** 08.12.2014

שמות וחתימות :

מגיש התכנית	מועצה מקומית זרי	דרך עפר גרעים תב. 9060 מעלות	04-9579400 / 04-9575808
רשם במועצ	מועצה מקומית זרי	דרך עפר גרעים תב. 9060 מעלות	04-9579400 / 04-9575808

בעלי הזכויות בקרקע

מנהל מקרקעי ישראל	

עורך התכנית	אדריכל אחמד דעבי	רח' אום כולת מלום	04-6586528 / 04-6586528
מודד	נאוות רשיד - מודד מוסמך מר 838	כפר ירכא מיקוד 24947 ת.ד. 524	04-9966893 / 04-9996724

ברור מאחר כאשר כי מדידת המפה המצורפת בתכנית זו הוסמכה על ידי בית משפט בתאריך 00.00.0000 ולא נמצא כל הראיות נגד הנראה בהשאת המפה לשם הקצאת המדידה שבתוקף ניתן הוכח הנכון והמקומות מדידה ברשימות שבקרקע ובמידה שאינם מתאימים נדרשת מדידה חדשה לפני הגשת התכנית

נאוות רשיד — 838 — מוסד רשיון — חתימה — תאריך

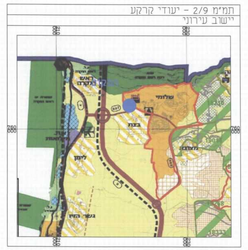

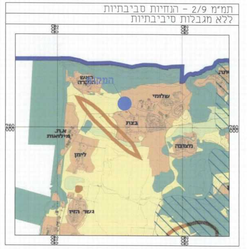

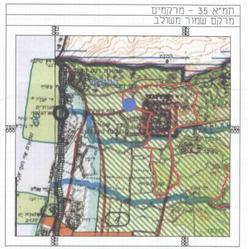

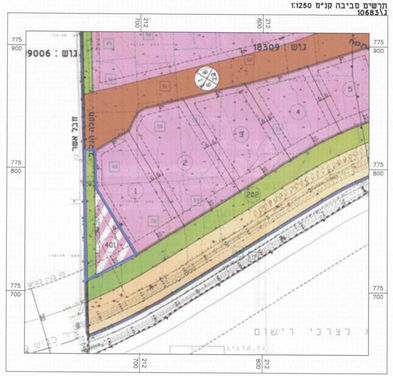

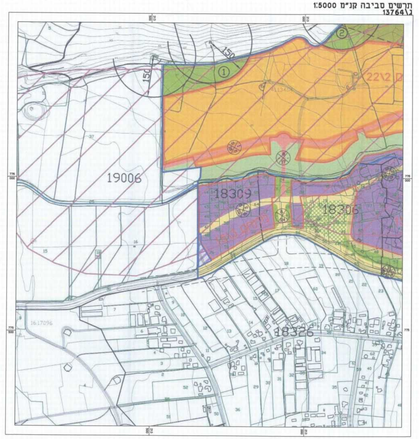

מקרא :

- גבול התכנית
- גבול תכנית מאושרת
- דרך מאושרת
- שמור חקלאי
- אזור תעשיה
- מתקן הנדסי
- שמור צבעוני פתוח
- מס' הדרך
- קו בנין
- רחוב הדרך

מצב מאושר

קנ"מ 1:500

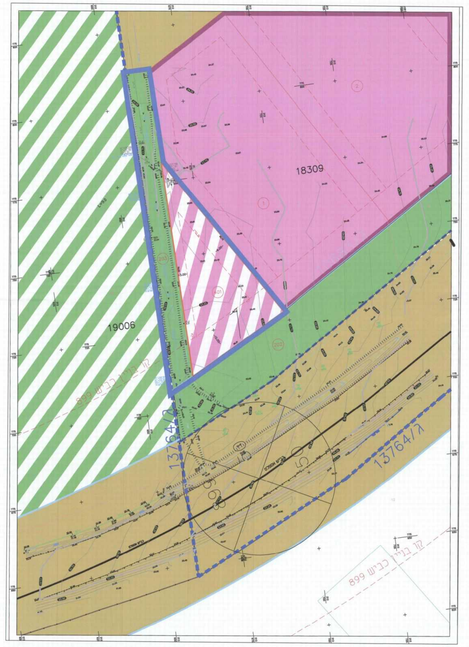

מקרא :

- גבול התכנית
- קו בנין
- ציר דרך
- גבול חא שמור ומסומן
- מתקן הנדסי
- שמור צבעוני פתוח
- דקת הגאי לרכב
- מס' הדרך
- קו בנין
- רחוב הדרך

מצב מוצע
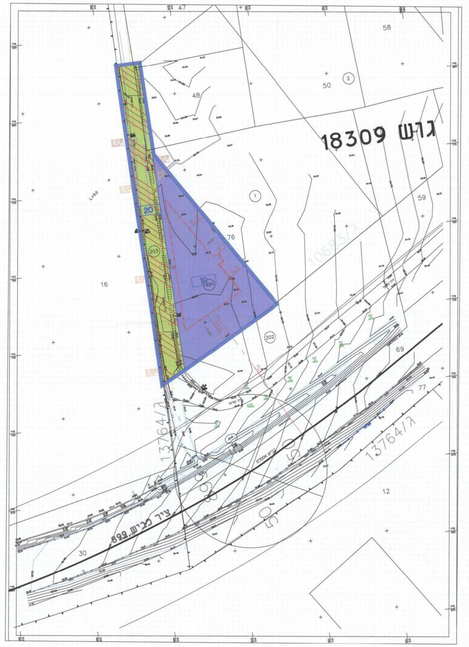
קנ"מ 1:500