2012358_M

חוק התכנון והבנייה, התשכ"ה - 1965

תכנית מפורטת

מס' 208-0192989

ג/21634 מתחם דלתא כרמיאל

תשריט מצב מוצע		גיליון 1 מתוך 1
מחוז	צפון	
מרחב תכנון מקומי	כרמיאל	
רשות מקומית	כרמיאל	
ישוב	כרמיאל	
תכנית בסמכות	מחוזית	
איחוד וחלוקה	ללא איחוד וחלוקה	
היתרים או הרשאות	תכנית שמכוחה ניתן להוציא היתרים או הרשאות	
מונה תדפיס התשריט	10	
מועד הפקה	28/12/2014	09:35
שלב	מילוי תנאים להפקדה	מהדורה 1
שטח התכנית	23.501 דונם	קנה מידה 1:500

אישורים

שמות וחתימות*

מגיש התכנית	מוטי דביר תאריך: בגד נכסים בע"מ	חתימה:
עורך ראשי	אלכס פריאן תאריך: א. פריאן אדריכלים ומתכנני ערים בע"מ	חתימה:
יזם	מוטי דביר תאריך: בגד נכסים בע"מ	חתימה:

בגד נכסים בע"מ
ח.פ. 514058811

בעלי ענין בקרקע*

בבעלות מדינה	מנהל מקרקע ישראל תאריך: מנהל מקרקע ישראל חתימה:

* כמפורט בהוראות / הודעה

טבלת גושים וחלקות*

מספר גוש	חלק/ כל הגוש	מספרי חלקות בשלמות	מספרי חלקות בחלקיות
19158	חלק	18	20-21

אשר עדיין
אורך מוסמך
רשיון מס' 640

* לפירוט נוסף יש לפנות להוראות התכנית

הריני מצהיר בזאת כי המפה הטופוגרפית/המצבית המהווה רקע לתכנית זו, נערכה על ידי ביום 15.06.13 והיא הוכנה לפי הוראות נוהל מבא"ת ובהתאם להוראות החוק ולתקנות המודדים שבתוקף. דיוק הקו הכחול והקדסטר:
קו כחול (בלבד) ברמה אנליטית

שם המודד	מספר רשיון	חתימה	תאריך
מרין משה	640		19/11/14

מקרא

- גבול תכנית
- גוש ומספר
- 1234 גוש
- 6 גבול חלקה ומספרה
- רחוב דרך
- שם רחוב
- שם דרך
- קו בנין

- דרך מאושרת
- דרך מוצעת
- מסחר ותעסוקה
- קו-בנין
- להריסה
- מידות

מקרא מפת מדידה

מקרא

- מבנה
- צריף/סככה/תמנה
- אספלט
- אבן שפה
- דרך עפר
- גדר תיל / רשת
- גדר אבן/קיר
- גדר אבן/ גדר/ במסן
- שפת ואדי
- מדרון עליון/ שפוע סביר
- עץ
- נקודת גובה אופיינית
- קו גובה משני (0.5, 0.5 מ')
- קו גובה ראשי (5.0, 2.5, 10 מ')
- שותת ביקורת כללית
- עמוד כללי
- ארון כללי
- עמוד תאורה
- עמוד תקשורת
- ע. חשמל עץ
- ע. חשמל במסן
- ע. חשמל תעלה
- ע.חשמל, זוית
- שוחה מים
- שוחת ביוב
- שוחת ניקוז
- גוב חקשורת

תרשים התמצאות - קנ"מ 1:12000

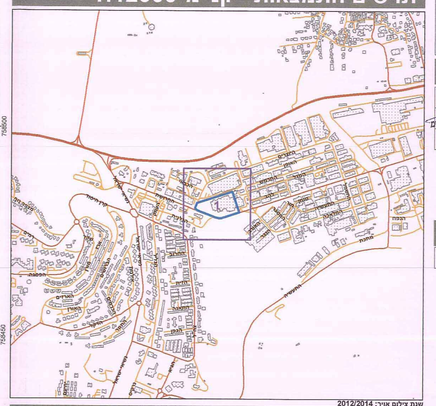

תרשים סביבה - קנ"מ 1:3000

שנת צילום אויר: 2012/2014

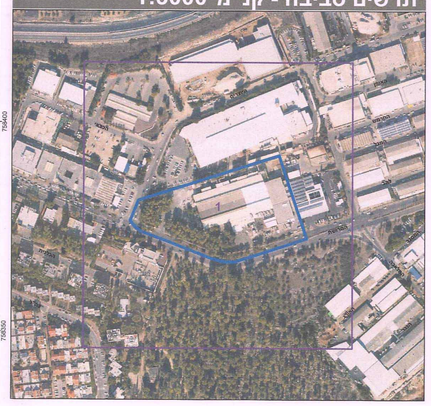

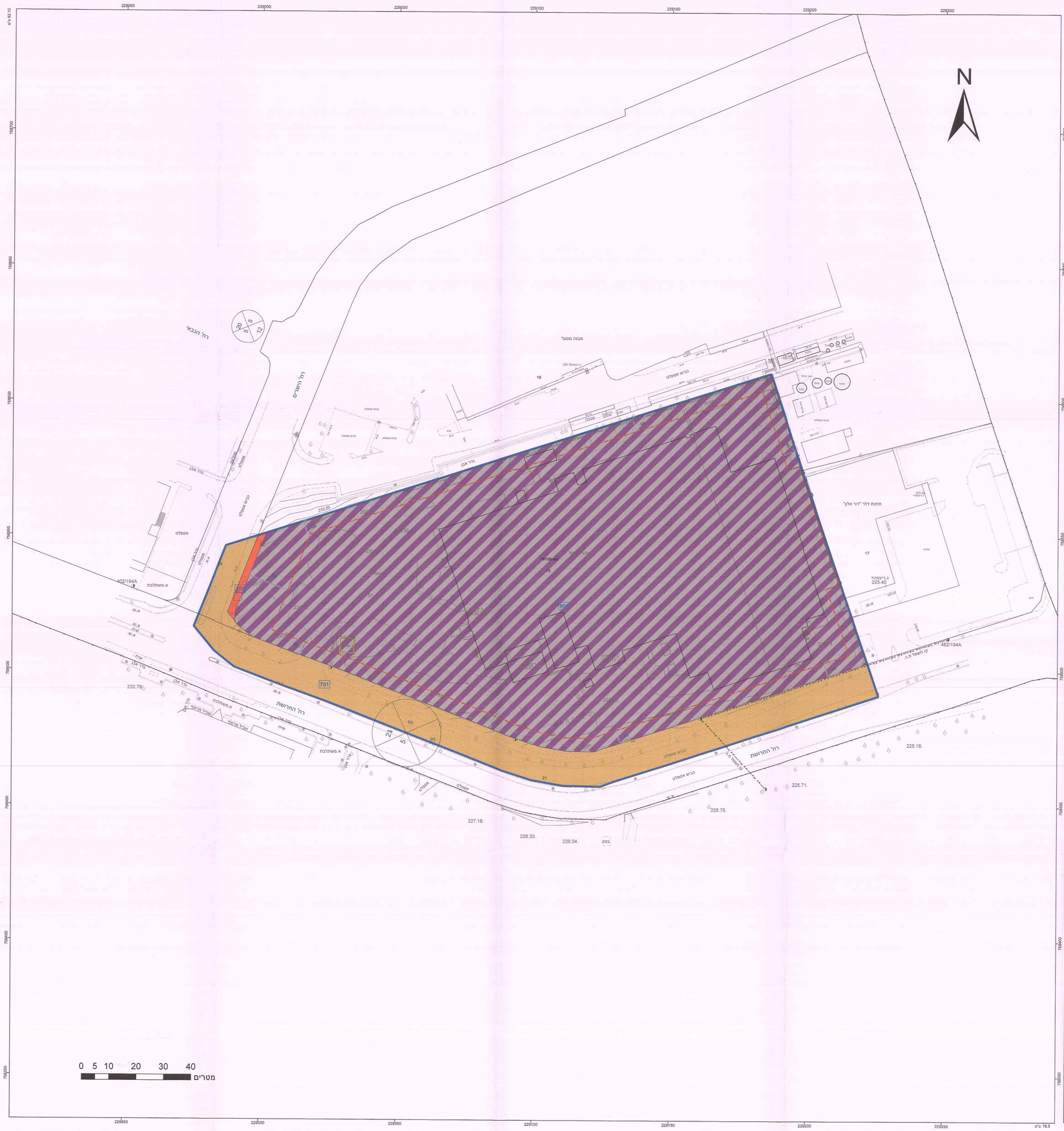

עדכון מערכת 02.2012