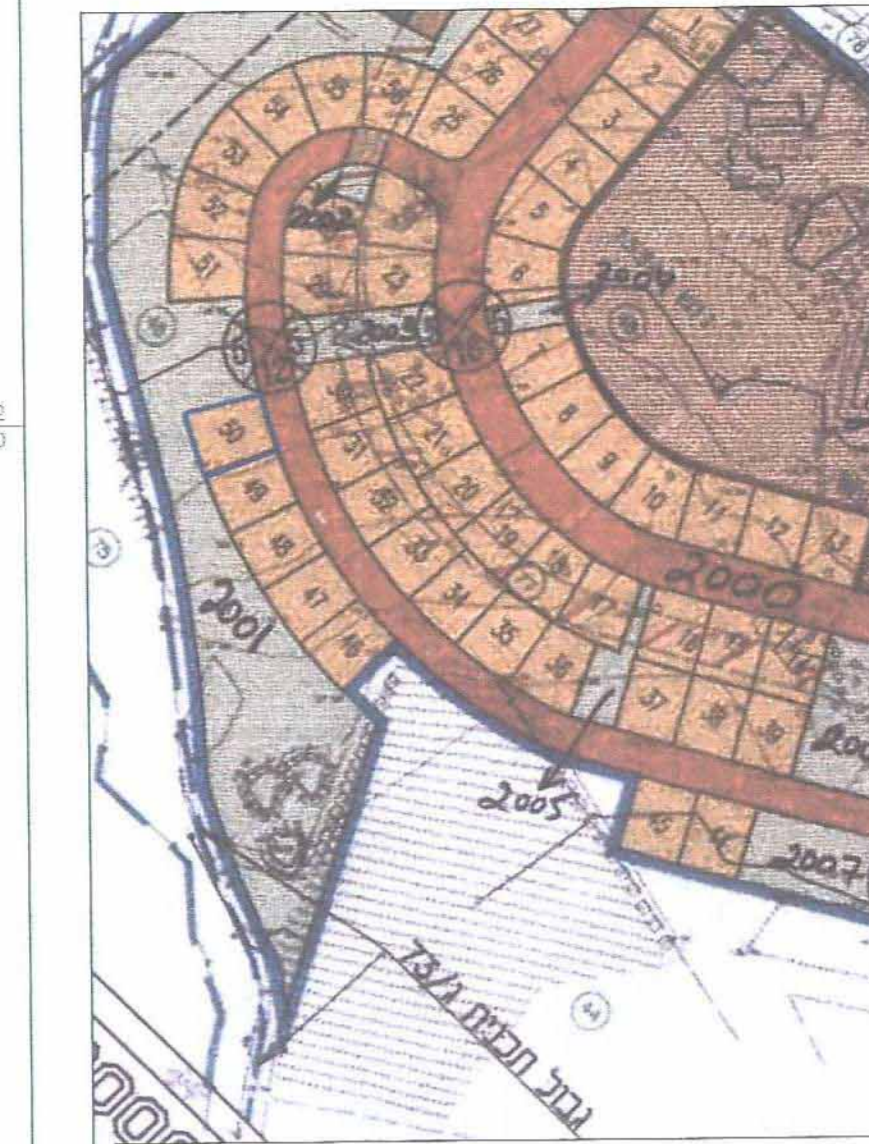


תרשים סביבה לפי ג'10263 קני"מ:1:2500



- מפת"א:**
- גבול חכנית מאושרת
 - גבול עש רשום
 - גבול ומספר חקק רשום
 - מבנה חריג
 - מבנה כחריטה
 - סו בניה
 - דרך כבושול
 - דרך תוצעת
 - מס דרך
 - מרווח בניה
 - רחב דרך

מספר התוכנית 6248v30

רמת דיוק המו הכוזב והקדסטה 3
 1 = מדידה ארפית
 2 = על ברוכ ככלבוד ברמה אנליטית
 3 = מדידה אנליטית מלאה ברמת הציר

1. המדידה המפורטת
 הרינו מצויר בזאת כי מדידת המפה הומופוגרפית/ המוצבת המהווה דמק כותוכנית זו, נערכה על ידי:

ביום 25/09/13

וזיא הוכנה כפי הוראת נוהג מבאית ובהתאם כווראות החוק ובתקנות המודדים שבתוקף.

שם המודד: ראחב סבאק
 מספר רישוו: 772
 חתימה: _____

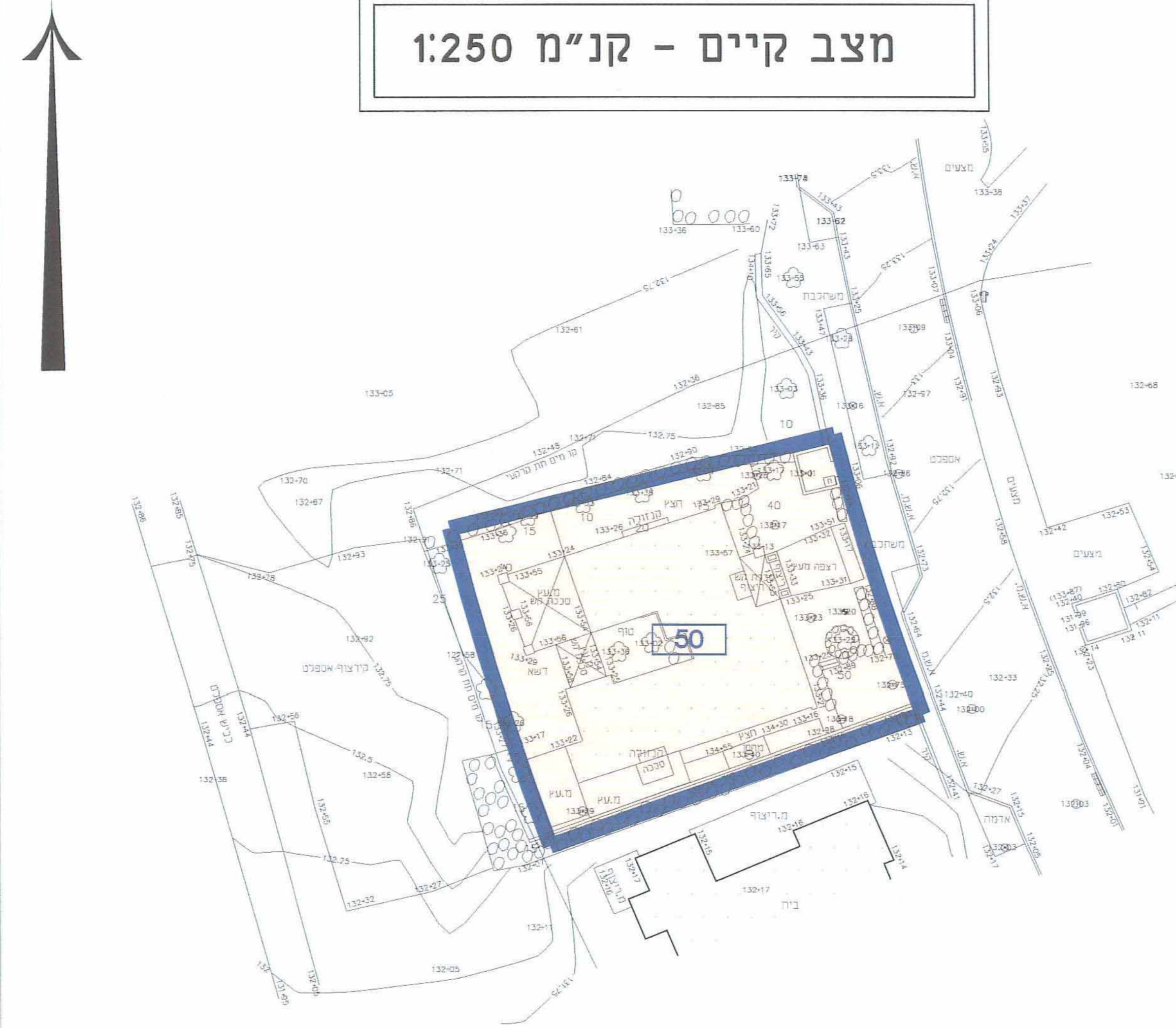
הערות ו-
 1- המפה הוכנה כשם חכנון.
 2- המפה מבוססת על מפת גוש רישום מס' 13340 ותציר 221/2011
 3- יעודי הרמק נמבעו כפי ת.ב.ע. ג' 10263.
 4- המפה משורה כרשת הקואי החדשה והגבוים הרציות

כא לצרכי רישום

מחוז : הצפון
 נפה : צפת
 מקום : שאר ישוב הרחבה מהיכתית
 גוש : 13340
 חלקה : 101
 מגרש : 50 דפי ת.ב.ע. ג' 10263

הוכן עבור : טל כהן

מצב קיים - קנ"מ 1:250



מצב קיים - קנ"מ 1:250

מיקרא
 מגורים
 גבול חכנית
 מספר חא שטח
 Produced by AutoTABA Mavat - www.omnittech.co.il

טבלת שימוש קרקע

עוד	שטח	פדגונם
מגורים	0.500	100%
מור"כ שטח הוכנית	0.500	100%

Produced by AutoTABA Mavat - www.omnittech.co.il

מספר התוכנית 6248v30

רמת דיוק המו הכוזב והקדסטה 3
 1 = מדידה ארפית
 2 = על ברוכ ככלבוד ברמה אנליטית
 3 = מדידה אנליטית מלאה ברמת הציר

1. המדידה המפורטת
 הרינו מצויר בזאת כי מדידת המפה הומופוגרפית/ המוצבת המהווה דמק כותוכנית זו, נערכה על ידי:

ביום 25/09/13

וזיא הוכנה כפי הוראת נוהג מבאית ובהתאם כווראות החוק ובתקנות המודדים שבתוקף.

שם המודד: ראחב סבאק
 מספר רישוו: 772
 חתימה: _____

הערות ו-
 1- המפה הוכנה כשם חכנון.
 2- המפה מבוססת על מפת גוש רישום מס' 13340 ותציר 221/2011
 3- יעודי הרמק נמבעו כפי ת.ב.ע. ג' 10263.
 4- המפה משורה כרשת הקואי החדשה והגבוים הרציות

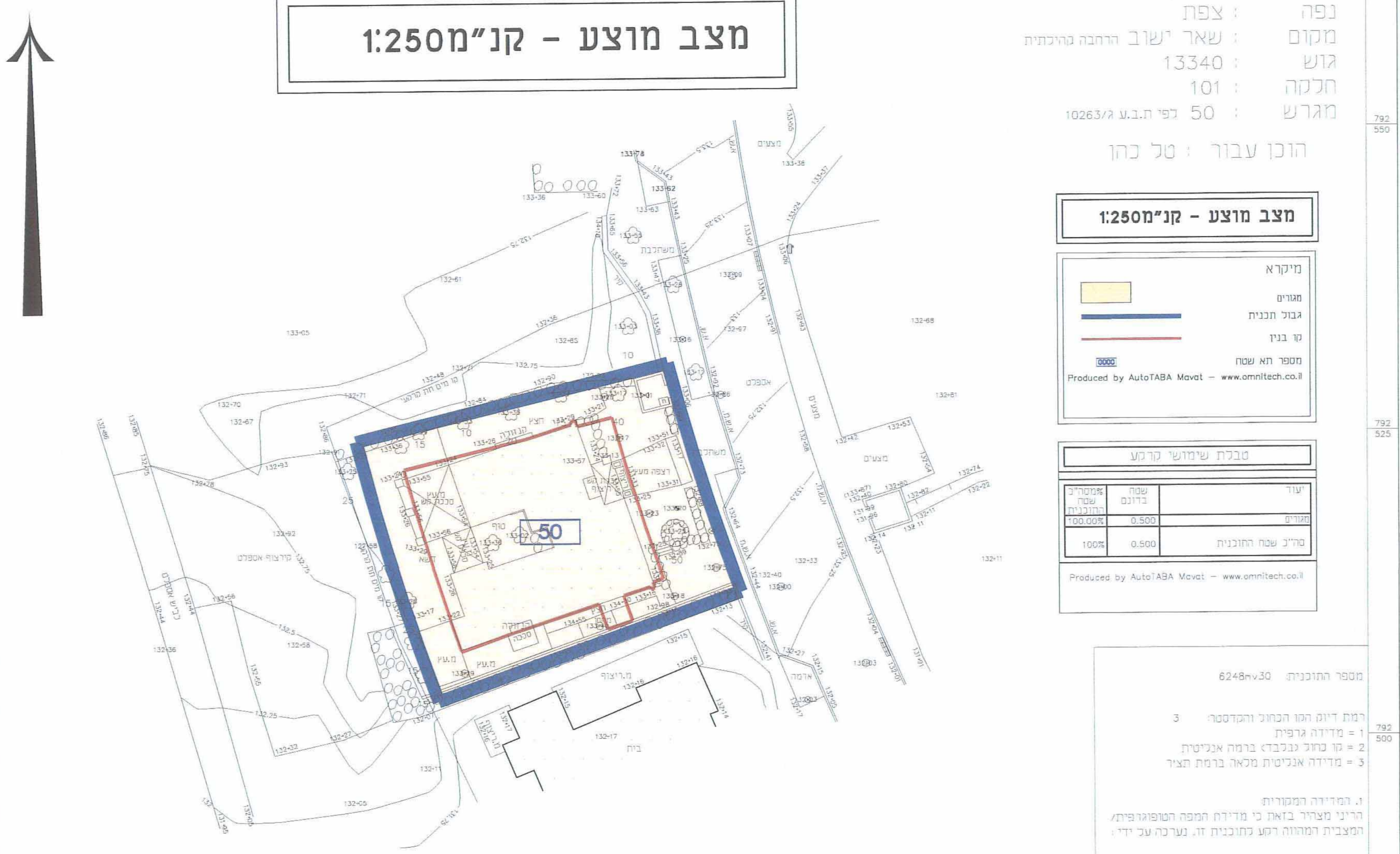
כא לצרכי רישום

Scale 1:250

מחוז : הצפון
 נפה : צפת
 מקום : שאר ישוב הרחבה מהיכתית
 גוש : 13340
 חלקה : 101
 מגרש : 50 דפי ת.ב.ע. ג' 10263

הוכן עבור : טל כהן

מצב מוצע - קנ"מ 1:250



מצב מוצע - קנ"מ 1:250

מיקרא
 מגורים
 גבול חכנית
 מספר חא שטח
 Produced by AutoTABA Mavat - www.omnittech.co.il

טבלת שימוש קרקע

עוד	שטח	פדגונם
מגורים	0.500	100%
מור"כ שטח הוכנית	0.500	100%

Produced by AutoTABA Mavat - www.omnittech.co.il

מספר התוכנית 6248v30

רמת דיוק המו הכוזב והקדסטה 3
 1 = מדידה ארפית
 2 = על ברוכ ככלבוד ברמה אנליטית
 3 = מדידה אנליטית מלאה ברמת הציר

1. המדידה המפורטת
 הרינו מצויר בזאת כי מדידת המפה הומופוגרפית/ המוצבת המהווה דמק כותוכנית זו, נערכה על ידי:

ביום 25/09/13

וזיא הוכנה כפי הוראת נוהג מבאית ובהתאם כווראות החוק ובתקנות המודדים שבתוקף.


שם המודד: ראחב סבאק
 מספר רישוו: 772
 חתימה: _____

הערות ו-
 1- המפה הוכנה כשם חכנון.
 2- המפה מבוססת על מפת גוש רישום מס' 13340 ותציר 221/2011
 3- יעודי הרמק נמבעו כפי ת.ב.ע. ג' 10263.
 4- המפה משורה כרשת הקואי החדשה והגבוים הרציות

כא לצרכי רישום

Scale 1:250

חותמת מוסד התכנון :



ועדה מקומית גביל גליון
 התקבל
 05-10-2014

תשריט
 התכנית מס' 225/א.פ.א.
 שינוי קו בניין במגרש מגורים שאר ישוב

ועדה מקומית גביל גליון
 אישור תכנית מס' 273/א.פ.א.
 הועדה המקומית החליטה להאשרר את התכנית
 ביושעה מס' 225/א.פ.א. ביום 05/10/14
 יו"ר ועדה מחוזית יו"ר ועדה

חודעה על אישור תכנית מס' 273/א.פ.א.
 מוסמכת בלכות התכנון מס' 225/א.פ.א.
 מוס

תוכנית מפורטת
 ללא איחוד וחלוקה
 בסמכות ועדה מקומית
 תוכנית שמכוחה ניתן להוציא הריתים או הרשאות

מחזור : צפון
מרחב תכנון מקומי : גליל עליון
רשות מקומית : גליל עליון

שטח התכנית : 0.500 דונם
קנה מידה: 1:250

גושים וחלקות בתכנית:

גוש	סוג תגוש	חלקות בשלטון	חלקי חקוקת
13340	מוסדר		101

מודד	שם	טל	מספר תעודת זהות	חתימה
	סבאק מורדסטיס בע"מ	04-6902818	93	04-6902818
	סבאק מורדסטיס בע"מ	04-6902818	93	04-6902818

שלב: מתן תוקף
מחזור: 1
תאריך: 10.2014