ג / 21329

הרחבת שטח דרך וגלבי דרך רגל למגורים ב -ומגורים ב חוניון בשטח בנוי-כחלון

תכנית מפורטת

תשריט

סוג איחוד וחלוקה	סמכות לאשרר תכנית מפורטת	היתרים או הרשאות
ללא איחוד וחלוקה	ועדה מחוזית	תכנית שלמה, ללא הגבלת היתרים עם הרשאה

מחוז : העמק

מרחב תכנון מקומי : כ.ב. הגליל

רשות מקומית : עיריית כרמיאל

שטח התכנית : 530.0 מ"ר

קנה מידה: 1 : 250

נושים וחתימות בתכנית:

נוש	מס נוש	חתימת בשמותון	חוכי חכירה
שמה בגוי			
מדד מוסמך	נצאים עלגא		10.5.15

חותמות מוסד התכנון :

מהנדס העיר

שלב: מתן מהדורה : 1 תאריך: 10.05.15

שמות וחתימות :

יזם התכנית	שם	עיריית כרמיאל	
	כתובת	כרמיאל, מיקוד 30800, ת.ד. 38	
	טלפון	04-6598867	פקס
מגיש התכנית	שם	עיריית כרמיאל	
	כתובת	כרמיאל, מיקוד 30800, ת.ד. 38	
	טלפון	04-6598867	פקס
בעל הזכויות בשטח	שם	עיריית כרמיאל	חתימה
	כתובת	כרמיאל, מיקוד 30800, ת.ד. 38	
	טלפון	04-6598867	פקס
עורך התכנית	שם	אדריכל ומתכנן ערים בע"מ	
	כתובת	מגדל הבנים, רח' הנשיא 3, כרמיאל	
	טלפון	כרמיאל, מיקוד 30800, ת.ד. 4228	
		054-6634499	04-6748567
מודד	שם	מודד מוסמך	
	כתובת	יזרעאל 1 נהריה 22100	
	טלפון	כרמיאל, מיקוד 30800, ת.ד. 4077	
		050-6404681	04-6748574

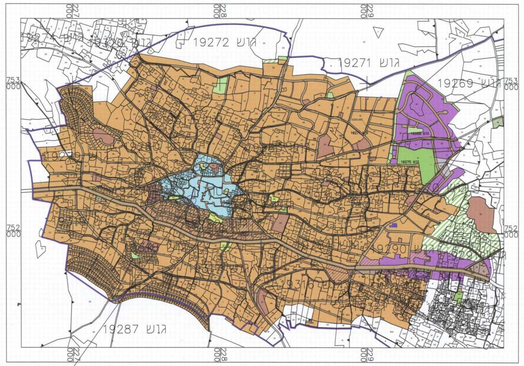

התמצאות כללית

קנ"מ 10000 : 1

מקום התכנית

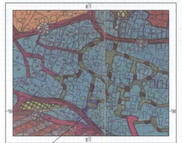

מקום התכנית

מצב מאושר

קנ"מ 250 : 1

מקרא מצב מאושר

- גבול התכנית
- גבול תכנית מאושרת
- דרך מהנלי רגל
- מגורים "ב"
- דרך קיימת
- גבול חלקה ומספר
- מספר הדרך / קו בנין / רוחב הדרך

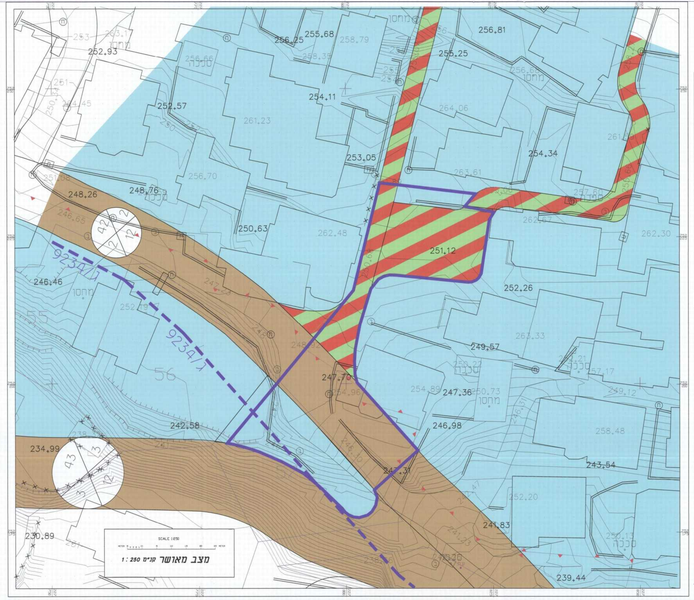

תרשים סביבה קנ"מ 12500 : 1
לפי תכנית ג-669

מצב מוצע

קנ"מ 250 : 1

מקרא מצב מוצע

- גבול התכנית
- מס' תא שטח
- שביל
- חניון
- מגורים "ב"
- דרך מאושרת
- מבנה להריסה/פיר
- גבול חלקה ומספר
- מספר הדרך / קו בנין / רוחב הדרך

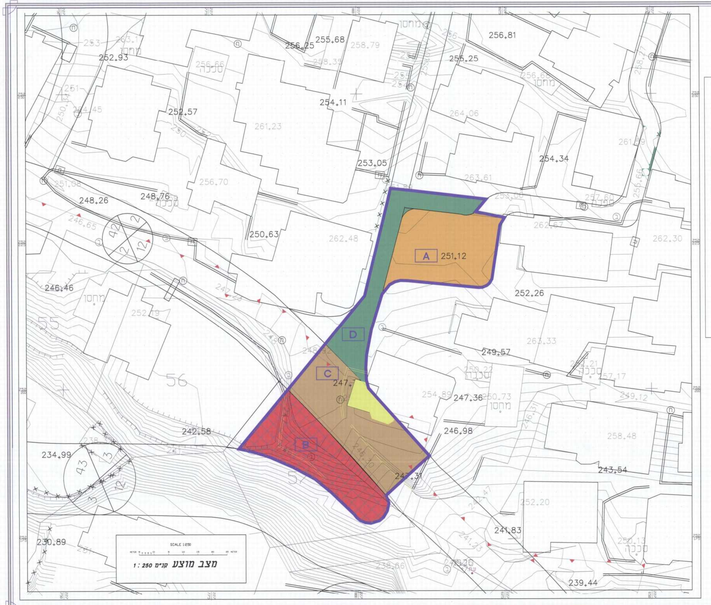

מסמך התכנית

מספר התכנית

[illegible] רשת דיוק זמן הגעה והכנסה:
[illegible] ב- מדידה עדיפה.
[illegible] ם יש נוחל נקבלה נדסה אבדיפה
[illegible] ג - מדידה אבדיפה מאוד בנתח הגיר

[illegible] ן, המדידה המקורית.
[illegible] ד"ר מעוזר נאשל כי מדידה הפפה המשוערת,
[illegible] המבנים המודה רשם המדינה ח. קבלה על יד ".

[illegible] 05/05/05

[illegible] ודא הנבנה כפי הוראת נוהל מבאיה ובהתאם
[illegible] הוראות חוק והתכנות ומודדים שמוסמך.

שם המודד: עקיבא נצאים

מספר רישיון 1022

תאריך 8.05.15 חתימה

אני הח"מ מודד מוסמך עפ"י פקודת מס' 622 מצהיר בזה שהמפה נערכה בהתאם לחוק ולפי הוראות המודד