תכנית מס' ג\21432

סכנין

שינוי יעוד ממגורים לשטח ציבורי פתוח
ושטח ציבורי פתוח למגורים

תכנית מפורטת

תשריט

סוג איזור וחלוקתו	מטרת התכנית	היתרים או הרשאות
התכנית לא כוללת איזור ותלקה	הגדלת חזית מסחרית	מבנה עתיק מכוחה כחוצץ החורים או הרשאות

מחוז :
מרחב תכנון מקומי : "לב הגליל"
רשות מקומית : עירייית סכנין

שטח התכנית : 2.400 דו'
קנה מידה: 1:250

גושים וחלקות בתכנית:

גוש	סוג הגוש	חלקות בשלמותן	חלקי חלקות
19318	מוסדר	117	55,119,134

חוזמות מוסד התכנון :

הודעה על פרסום תכנית מס' 26.3.2	הודעה על פרסום תכנית מס'
פרסום ברשומות מס' 6668 מיום 26.3.15	פרסום בלתי מספיק מס'
מועד הפרסום	מועד הפרסום

שלב: מילוי תנאי תוקף מהדורה : 1 תאריך : 10.03.2015

שמות וחתימות :

מגיש התכנית	עיריית סכנין	מ.ה. 60 סכנין 30810	046740955	046788885
היזם בפועל	עיריית סכנין	מ.ה. 60 סכנין 30810	046740955	046788886
בעלי הזכויות בקרקע				
1	מ.מ.י. ומ"מ			
עורך התכנית	גנאים סאוה	מהנדס - רשום מס' 39996		
	מבנין וקונד 2013 ת.ד 2386		046743466	046743466
			0505-285228	
מודד	גנאים גלאא מוחי מודוד	מ.ה. 1992		
	מכון	מ.ה. 1992		
	052660400			

הצהרת המודד:

1. נוהלים ומפרטים

מודד מוסמך נשאל כי ... ומפה דיגיטלית ומספר רשם המודדים המוסמכים ... מכרנו על ידי ניתן ... 25.02.2002 ... ומפה עדכנית מתאריך ... 26.03.2015 ... ומפה דיגיטלית ... ומפה עדכנית ...

2. עקרונות נוספים.

מודד מוסמך נשאל כי ... ומפה דיגיטלית ומספר רשם המודדים המוסמכים ... מכרנו על ידי ניתן ... ומפה עדכנית מתאריך ... 26.03.2015 ... ומפה דיגיטלית ... ומפה עדכנית ...

תרשים התמצאות כללית קנ"מ 1 : 2,500

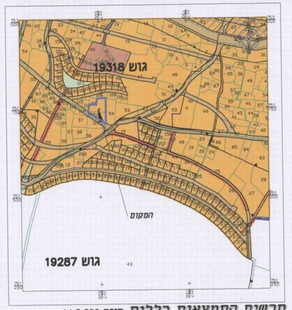

תרשים סביבה קנ"מ 1 : 2,500

עפ"י תכנית מס' ג\668

תרשים סביבה קנ"מ 1 : 1,250

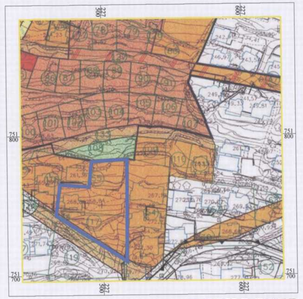

עפ"י תכנית מס' ג\12744

תרשים סביבה קנ"מ 1 : 1,250

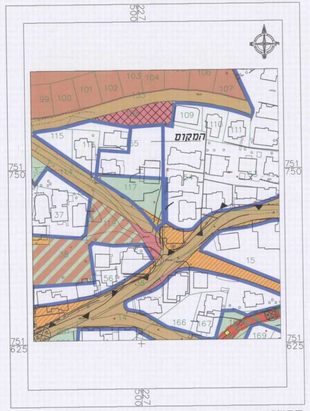

עפ"י תכנית מס' ג\12735

מקרא מצב מאושר

- גבול התכנית
- גבול תכנית מאושרת
- מגורים א'
- דרך מאושרת/קיימת
- שטח ציבורי פתוח
- 55/1 גבול ומספר מגרש
- 55 גבול ומספר חלקה
- 19318 גבול ומספר גוש
- 3/3/12 חתפר הדרך / קו בניין / רוחב הדרך

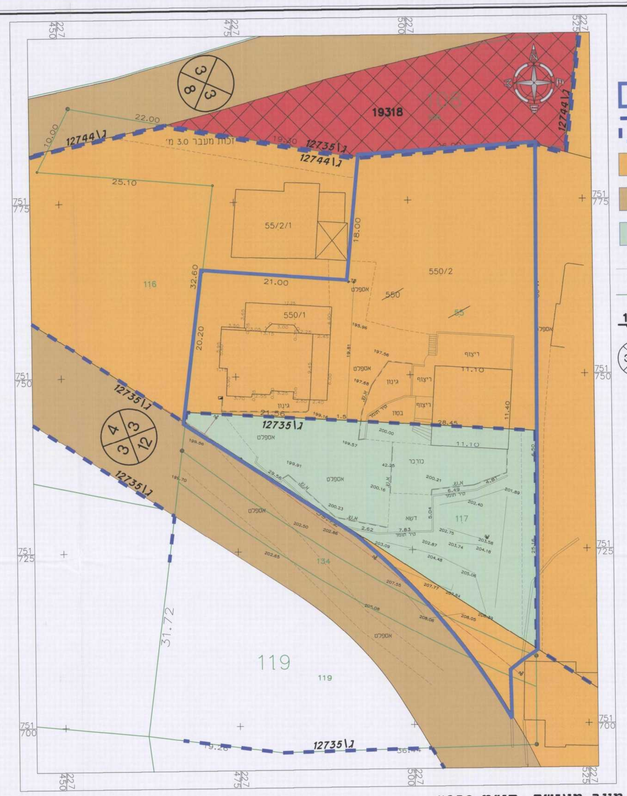

מצב מאושר קנ"מ 1:250

מקרא מצב מוצע

- גבול התכנית
- מגורים ב'
- שטח ציבורי פתוח
- זיקת הנאה
- 55/1 גבול ומספר מגרש
- 55 גבול ומספר חלקה
- 19318 גבול ומספר גוש
- 100 מספר תא שטח
- גבול תא שטח
- 3/3/12 חתפר הדרך / קו בניין / רוחב הדרך
- קו בניין
- להריסה

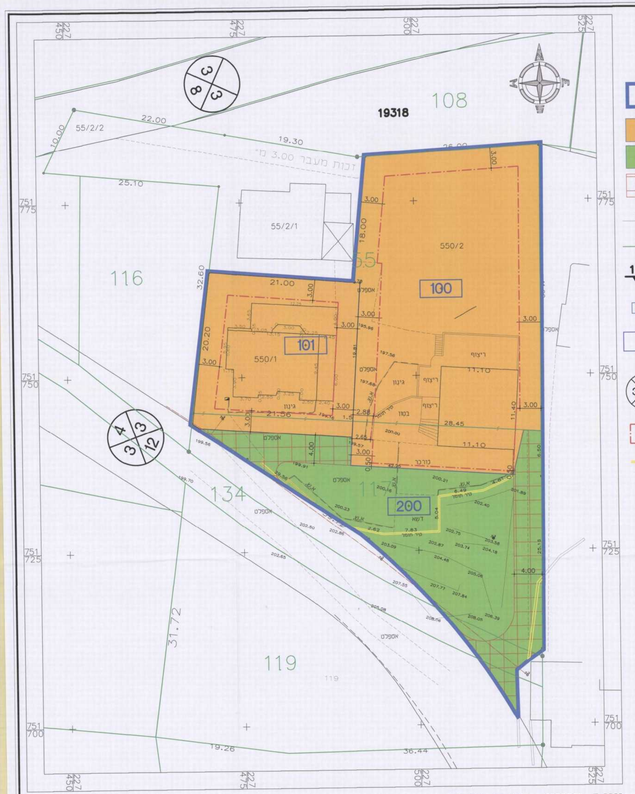

מצב מוצע קנ"מ 1:250