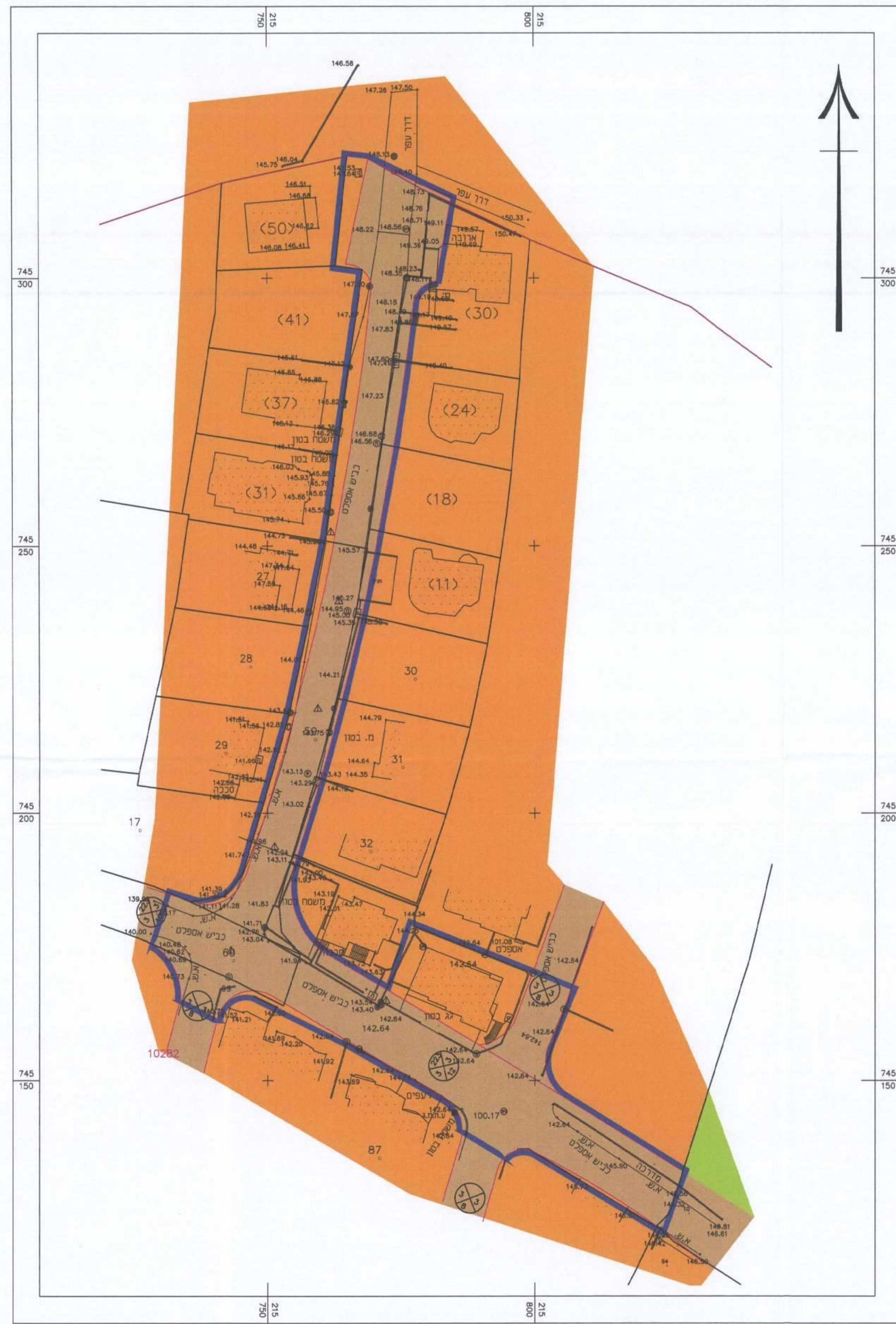


מצב מוצע ק.נ.מ 1:500

מקרא מצב מוצע

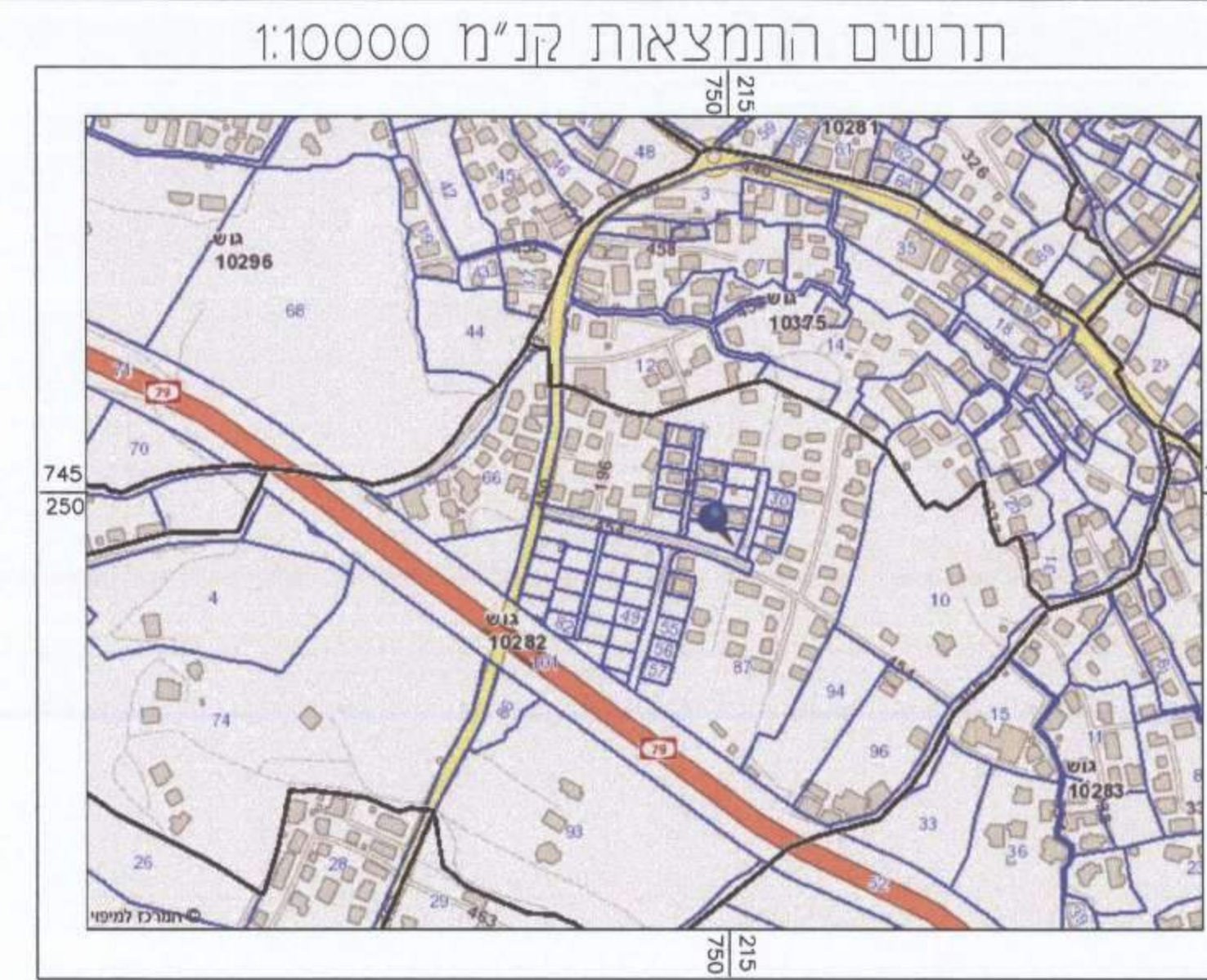
- גבול התכנית
- מעורס ב'
- דרך מוצעת
- דרך לביטול
- קו כבן
- קו כבן עליו
- גבול תא שטח ומספרו
- מספר הדרך קו בניין רחוב הדרך
- גבול חלקה
- מספר חלקה
- מספר מגרש
- מכנה להריסה



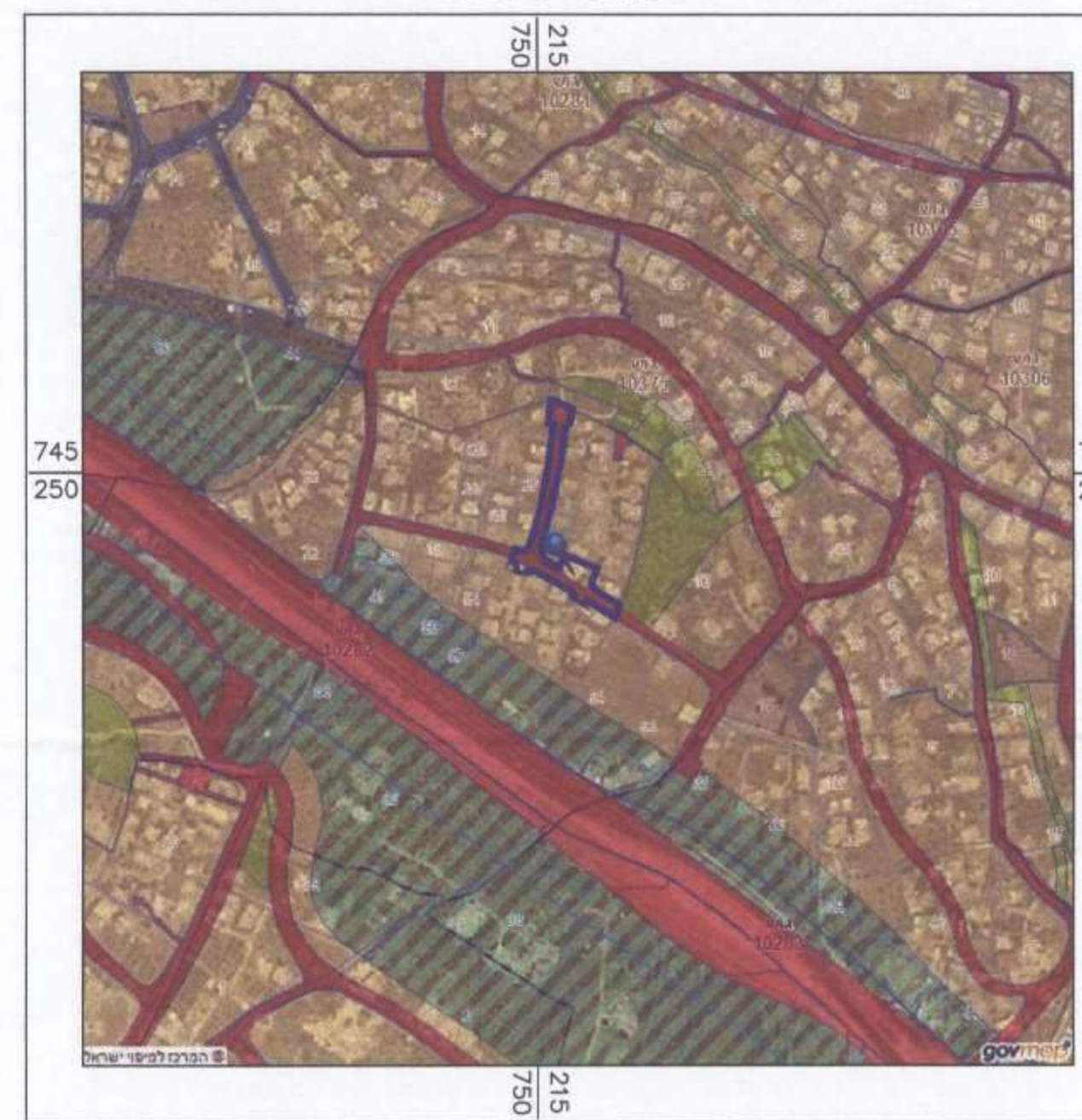
מצב מאושר ק.נ.מ 1:500

מקרא מצב מאושר

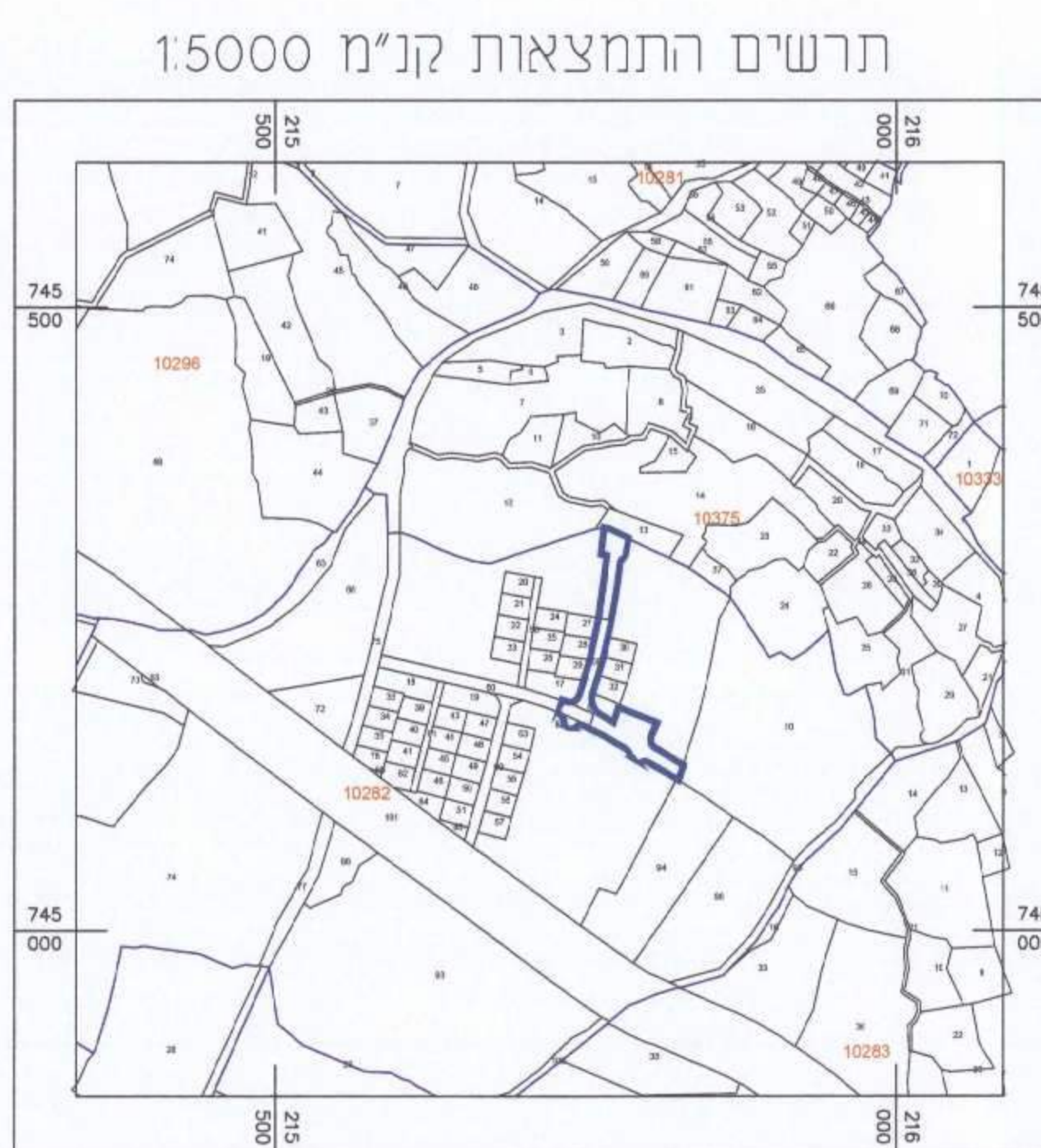
- גבול התכנית
- מעורס ב'
- דרך מאושרת
- שטח צבורי פתוח
- מספר הדרך קו בניין רחוב הדרך
- גבול חלקה
- מספר חלקה
- מכנה להריסה



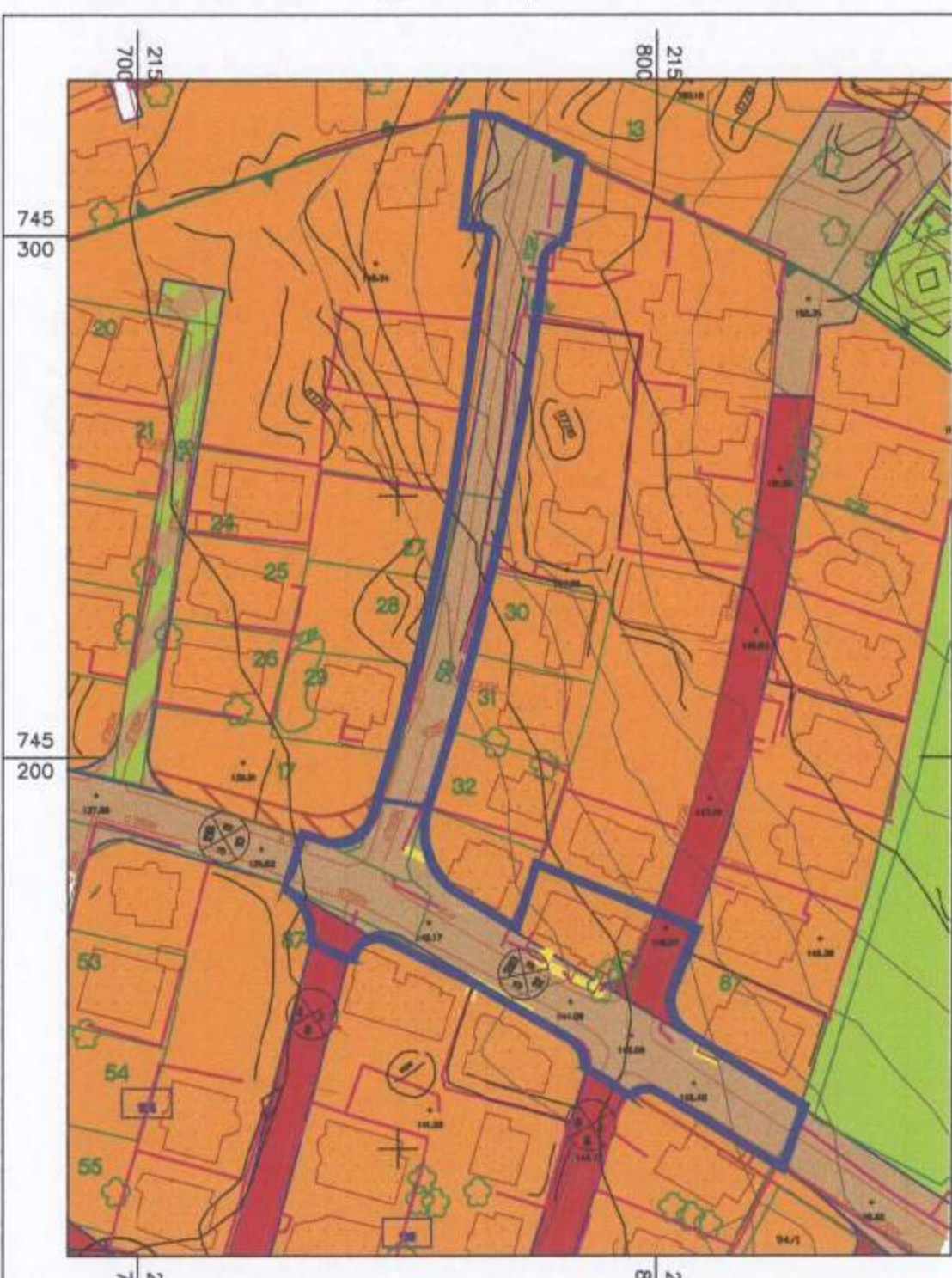
תרשים סביבה קנ"מ 1:5000 ת.ב.ע ג' 7025



תרשים סביבה קנ"מ 1:1250 ת.ב.ע ג' 18990



תרשים התמצאות קנ"מ 1:5000



תכנית מס' ג' 21532

הסדרת תוואי דרכים

תשריט

מגן איחוד וחלוקה מספר תכנית: 21532-ג' מס' ת.ב.ע: 7025

מחזור: חצרון
 מרחב תכנון מקומי: גבעות אלונים
 רשות מקומית: שפרעם
 שטח התכנית: 3540 מ"ר
 קנה מידה: 1:500

גושים וחלקות בתכנית:

גוש	מספר חגוש	חלקות בשלמותן	חלקי חלקות
10282	59		32,31,30,10,60,17,87

חותמות מוסד התכנון:

שלב: מילוי תנאים לשטח מתוקף מהחלטה: 6 תאריך: 12/04/2016

שמות וחתימות:

מנהל התכנית	שם: משה יעקב	מספר ת.ד: 20200	מספר ת.ד: 505 מישור 20200	תאריך: 04-9502028	חתימה:
דיוט בפועל	שם: לא רלוטני	מספר ת.ד:	מספר ת.ד:	תאריך: 04-9502021	חתימה:
בעל חזקת/עסקן	שם: מנחם מרקוביץ ישראל ואחיו	מספר ת.ד:	מספר ת.ד: 880	תאריך: 04-6558211	חתימה:
עורך התכנית	שם: יעקב יעקב	מספר ת.ד: 3002	מספר ת.ד: 3002	תאריך: 04-9503017	חתימה:
מודד	שם: יעקב יעקב	מספר ת.ד: 3002	מספר ת.ד: 3002	תאריך: 04-9503017	חתימה:

1. המדידה המפורטת:
 הריני מצהיר בואת כי מדידת המפה המופגרת/מופצת/מחוקקת המרחוק רגע לחובתני, וערכה על ידי ביום: 10/1/2014, והיא הוכחה לפי הוראות נהלי מדידת המרחוק והוראות הנהלת המדידות והמדידות שבחוקף. דיוט הוא הבחול והמספר: מדידה גרפית/מדידה כחול/מדידה ארטיסטית/מדידה ארטיסטית מאת בררמה תמיר (כולל הקו הכחול).
 עמך יעקב 868
 מספר רישון: מספר רישון
 תאריך: 10/1/2014

2. עדכיות המדידה:
 הריני מצהיר בואת כי מדידת המפה המופגרת/מופצת/מחוקקת המרחוק רגע לחובתני, ורבות הרקע הקוסטריאלי, נבדקה על ידי המצאה עדכיות/עודכנות ביום: 10/12/2015, כרוחם להוראות החוק והמדידות המודדים שבחוקף.
 עמך יעקב 868
 מספר רישון: מספר רישון
 תאריך: 12/4/2016